

Nautisches Kroatien

Voller unentdeckter Inseln

Fülle dein Leben nicht mit Tagen, fülle deine Tage mit Leben.


KROATIEN
Voller Leben

ENTDECKE DEINE GESCHICHTE AUF kroatien.hr



Dugi Otok (Z. Jelaca)


KROATIEN
Voller Leben

A scenic view of a rocky coastline in Croatia. The image shows a steep, light-colored rock cliff on the left, partially covered with green vegetation. The water is a deep, vibrant blue, transitioning to a lighter turquoise near the shore. A small white sailboat is visible in the middle ground, sailing on the water. The overall atmosphere is serene and picturesque.

Nautisches Kroatien

WWW.KROATIEN.HR

Wenn Sie das Rauschen des Kielwassers mögen, dann erwartet Sie die kroatische Adria als eines der schönsten Weltmeere mit ihren blauen Tiefen, türkisfarbenen Buchten, Sand- und Kiesstränden, mit charmanten Küstenstädtchen, Stadtzentren, historischen Denkmälern unter UNESCO-Schutz, mit unberührter Natur, Unterwasserattraktionen, mit einer ausgesprochen gut entwickelten nautischen Infrastruktur, ausgezeichneten Häfen und Ankerplätzen, mit einem milden und angenehmen Klima, mit viel guter Unterhaltung, hausgemachten Speisen und Lebensmitteln von Spitzenqualität, mit authentischen Weinerlebnissen und freundlichen Gastgebern, die Sie herzlich willkommen heißen.

Inhaltsverzeichnis

6	WILLKOMMEN AN DER KROATISCHEN ADRIA
12	ISTRIEN
30	KVARNER
48	DALMATIEN - ZADAR
66	DALMATIEN - ŠIBENIK
86	DALMATIEN - SPLIT
106	DALMATIEN - DUBROVNIK
120	SPORTSEGELN IN KROATIEN
122	ADRIATISCHE ADRENALINTOUR
128	NÜTZLICHE INFORMATIONEN
132	INFORMATION FÜR NAUTIKER





LEGENDE:

-  Marina
-  Ankerplatz
-  Tankstelle

MARINAS:

- 1. ACI UMAG
- 2. NAUTICA NOVIGRAD
- 3. ČERVAR PORAT, POREČ
- 4. POREČ
- 5. PARENTIUM, POREČ
- 6. FUNTANA
- 7. VRSAR
- 8. VALALTA
- 9. ACI ROVINJ
- 10. ACI PULA
- 11. VERUDA, PULA
- 12. ACI POMER

- 13. ACI CRES
- 14. BRODOGRADILIŠTE CRES
- 15. ACI OPATIJA, IČIĆI
- 16. ADMIRAL, OPATIJA
- 17. PUNAT
- 18. NOVI
- 19. MUROSKVA
- 20. ACI RAB
- 21. ACI SUPETARSKA DRAGA
- 22. MARINA LOŠINJ
- 23. Y/C MALI LOŠINJ

- 24. ACI ŠIMUNI
- 25. D-MARIN BORIK, ZADAR
- 26. ZADAR
- 27. VELI RAT, DUGI OTOK
- 28. OLIVE ISLAND, UGLJAN
- 29. PREKO, UGLJAN
- 30. D-MARIN DALMACIJA
- 31. VELI IŽ
- 32. KORNATI, BIOGRAD
- 33. ŠANGULIN, BIOGRAD

- 34. ACI ŽUT
- 35. ACI PIŠKERA
- 36. HRAMINA, MURTER
- 37. BETINA
- 38. PIROVAC
- 39. ACI JEZERA
- 40. TRIBUNJ
- 41. ACI VODICE
- 42. ACI SKRADIN
- 43. ZATON
- 44. D-MARIN MANDALINA
- 45. SOLARIS, ŠIBENIK
- 46. KREMIK, PRIMOŠTEN
- 47. FRAPA, ROGOZNICA

- 48. AGANA, MARINA
- 49. ACI TROGIR
- 50. TROGIR
- 51. YACHT CLUB SEGET BAOTIĆ
- 52. KAŠTELA
- 53. ACI SPLIT
- 54. MARTINIS MARCHI, ŠOLTA
- 55. LAV, PODSTRANA
- 56. BAŠKA VODA
- 57. TUČEPI
- 58. VLAŠKA, MILNA
- 59. ACI MILNA
- 60. ACI VRBOSKA
- 61. ZLATAN OTOK, SV. NEDJELJA
- 62. ACI PALMIŽANA

- 63. ACI KORČULA
- 64. SOLITUDO, LASTOVO
- 65. ACI SLANO
- 66. ACI DUBROVNIK



STADT ZAGREB

MITTELKROATIEN

ISTRIEN

KVARNER

LIKA - KARLOVAC

DALMATIEN – ZADAR

DALMATIEN – ŠIBENIK

DALMATIEN – SPLIT

DALMATIEN – DUBROVNIK

SLAWONIEN





SEEFAHRT
IN KROATIEN

WILLKOMMEN AN DER KROATISCHEN ADRIA

Palmižana (M. Jelavić)

Mit ihrer Schönheit zieht die kroatische Küste eine große Zahl von Besuchern an. Die beste Art und Weise der Erkundung ihrer Schönheiten ist ein Segeltörn durch ihre Gewässer. So erreicht man verschiedene wertvolle Standorte entlang der faszinierenden, sich aneinander reihenden Inseln, Buchten und Städte. Dank des vielfältigen Angebots, das sich dem Nautiker überall bietet, können Sie den Törn Ihrem Lebensstil anpassen. Außer der ausgesprochen zerklüfteten Küstenlinie mit über tausend großen und kleinen Inseln birgt die kroatische Adria eine unglaubliche Menge an Naturphänomenen, ein äußerst sauberes Meer, ein vorzügliches Angebot an autochthonen Weinen und Speisen sowie historisches und kulturelles Erbe, das viele tausend Jahre in die Vergangenheit zurückreicht. Die Spuren des Lebens, die verschiedene Kulturen in diesem Gebiet zurückgelassen haben, verleihen ihm einen besonderen Charme und ein eigenes Temperament, und tragen zur Schaffung zahlreicher Eigenheiten



M. Jelavić



M. Jelavić



I. Zirojević



Brbinj, Dugi Otok (M. Jelavić)



Mljet (A. Cerovečki)





Makarska (V. Begović)



Galebove stijene Höhle (L. Esenko)



auf einem relativ kleinen Raum bei. Gibt man diesem Raum noch den Reichtum an Naturschönheiten hinzu, denn auf dem kroatischen Festland und auf den Inseln gibt es, um nur ein Beispiel zu nennen, nicht weniger als fünf Nationalparks, dann verwandelt sich die Entdeckungsreise durch kroatisches Land und Meer in ein einzigartiges Erlebnis, das gleichermaßen unterhaltsam und interessant ist. Es gibt nur wenige, die sich damit rühmen können, die kroatische Küste gut zu kennen, aber es gibt viele, die jedes Jahr wieder kommen und es genießen, die authentischen Schönheiten dieses Teils des Meeres im Herzen des europäischen Kontinents zu entdecken. Dank der Inselgruppen, die sich längs der gesamten Küste erstrecken, ist das kroatische Meer gut geschützt, und es gibt so gut wie keinen Ort, wo man nicht in einem sicheren Hafen Zuflucht finden kann. Viel schwerer fällt, sich für einen Hafen zu entscheiden, in den man einlaufen will, denn auf den meisten Inseln gibt es wunderschöne



Die kroatische Küste ist für ihre Naturschönheiten und für eine hervorragende nautische Infrastruktur

Primošten (M. Hlača)

Latainersegel (M. Šcerbe)

geschichtsträchtige Küstenstädtchen, Zentren, in denen sich das Leben erhalten hat, die in den Sommermonaten in besonders schönen und lebhaften Nuancen erstrahlen. Die Wahl der schönsten Buchten an der kroatischen Adria ist eigentlich ein Ding der Unmöglichkeit, weil es so viele gibt und sie so verschieden sind. Den Nautikern stellt sich somit die Qual der Wahl, wenn sie die Bucht finden wollen, die in ihren Augen am schönsten ist und ihnen am meisten am Herzen liegt.

CHARTER IN KROATIEN

Viele Nautiker sind in der Adria auf eigenen Booten unterwegs, und noch größer ist die Zahl derer, die ein Boot mieten. Segelschiffe, Katamarane und Motorboote ohne Besatzung machen einen Großteil des Charterangebots in Kroatien aus, das in diesem Segment bereits seit Jahren das weltweit führende Charterziel ist. Andererseits, obwohl gering an der Zahl, wächst das Angebot an Luxusjachten mit Besatzung,

einschließlich der Großjachten, die in Kroatien gut vertreten sind und von einer Klientel angemietet werden, die Spitzenservice auch auf kroatischem Meer verlangt. Ebenfalls kennzeichnend für Kroatien ist das Angebot traditionell gebauter Holzsegelboote wie auch moderner Motorjachten. Viele Gäste, die ihren Urlaub auf dem Festland verbringen, entschließen sich, ein Schnellboot zu mieten, mit dem sie tagsüber die Schönheiten des kroatischen Meeres entdecken. Wer will, kann heute auch ein Segelboot für einen Tagesausflug anmieten – oder sogar einen Seekajak.

NAUTISCHE INFRASTRUKTUR

Kroatien ist gut bekannt als Reiseziel, das Nautikern eine außerordentlich gute Infrastruktur bietet. An der Küste befinden sich fast 70 Marinas, darunter auch einige, die zu den besten im Mittelmeerraum zählen. Einen besonderen Wert der kroatischen Küste stellen die Marinas an den abgelegenen Inseln dar, die einen besonderen Charme ausstrahlen und nur einen Teil des Jahres geöffnet sind. Wo immer



Porter (I. Zirojević)

Es gibt unendlich viele Möglichkeiten, um die Schönheiten der kroatischen Küste zu genießen. Wir empfehlen Ihnen, sie „vom Deck aus“ zu genießen

Sie sich auch befinden, in Kroatien werden Sie immer einen sicheren Liegeplatz in einer Marina finden, wie auch alle Dienstleistungen, die Sie für Ihr Boot benötigen. Andererseits bieten auch die Küstenstädtchen mit ihren traditionellen Steinufern ebenfalls Anlegestellen an. Auch wenn sich das Dienstleistungsniveau von Ort zu Ort unterscheidet, machen sie ebenfalls einen bedeutenden und authentischen Teil des Angebots für Nautiker aus. Heutzutage sind auch zahlreiche Buchten mit Ankerbojen ausgestattet, an denen man gegen Entgelt anlegen kann; als Gegenleistung bekommt man eine naturbelassene Umgebung und ruhigen Schlaf. Als letzte, jedoch nicht weniger bedeutende Option für den Aufenthalt auf See bleibt Ihnen das Anker in einer der zahllosen unbewohnten Buchten, was zwar ein gewisses nautisches Wissen und Können voraussetzt, aber dafür werden Ihnen eine direkte Verbundenheit mit der Natur und ein einzigartiges Erlebnis des Aufenthalts auf dem Meer ohne jegliche Zugabe von Zivilisation geboten.



Cavtat (M. Jelavić)



Lojena, Kornati (I. Bura)




Budikovac (I. Pervan)



ISTRIEN

DER ROMANTISCHE MIKROKOSMOS





ISTRIEN

Pula (I. Biocina)

Istrien ist eine kroatische Region, die sich mit ihren zahlreichen Sehenswürdigkeiten und authentischen istrischen Spezialitäten, die gleichermaßen Nautiker wie auch Besucher vom Festland anziehen, einen Namen gemacht hat. Die Möglichkeit, angenehme Tage gleichzeitig am Meer und im Innenland zu verbringen, kommt von allen kroatischen Regionen gerade in Istrien am stärksten zum Ausdruck; unter diesem Aspekt ist sie auch für Nautiker höchst interessant. Darüber hinaus machen die Nähe zu europäischen Kontinent und die äußerst guten Verkehrsverbindungen Istrien zu einem idealen Standort für eine ganzjährige Unterbringung von Yachten; deswegen sind die Jachthäfen von Istrien voller privater Wasserfahrzeuge, die hier „ruhig schlafen“. Dabei bildet Istrien meistens den Ausgangspunkt für sommerliche Kreuzfahrten in den Süden der kroatischen Küste, doch auch Istriens Küsten selbst haben viele Möglichkeiten für schöne Törns zu bieten. Die märchenhaften und malerischen Küstenstädtchen haben ihre gleichwertigen Entsprechungen im Innenland, das von zahlreichen Weinstraßen durchfurcht wird und eine phantastische Gastronomie bietet, die sich kei-



Poreč (I. Biočina)



Savudrija (I. Biočina)



Novigrad (I. Tambača)



Kap Kamenjak (I. Biočina)


neswegs auf den Küstenstreifen beschränkt. Istrische Trüffel, Fisch und Krebse, aber auch das istrische Rind, abgerundet durch Olivenöle und Weine der Spitzenklasse, finden sich oft auf dem Speiseplan der nautischen Feinschmecker und bilden einen Teil des istrischen Erlebnisses, den man sich nicht entgehen lassen darf. Die Westküste Istriens, von Kanegra im Norden bis zum Kap Kamenjak im Süden, ist dicht gespickt mit hundertjährigen und höchst lebendigen Städtchen, während die Ostküste Istriens, besonders von der Bucht Tunarica aus bis zu den Kliffen von Brsec ein unberührtes, mystisches und dünn besiedeltes Gebiet darstellt, das noch immer viele Geheimnisse hütet und versteckte romantische Ecken zu bieten hat. Es fällt schwer, herauszuheben, welches charmante Städtchen an der Küste Istriens schöner ist als das andere, doch heute nimmt Rovinj mit der modernsten nautischen Infrastruktur (neue ACI Marina) und der erhaltenen Architektur dieses lebhaften Städtchens eine herausragende Stellung unter ihnen ein. Nur 12 Seemeilen von Rovinj entfernt, ganz nahe der Stadt Pula, liegt der Nationalpark Brijuni, der mit seinen 14 Inseln eine Fläche von 736 Hektar

einnimmt und auf Grund der unberührten Natur, einer reichen archäologischen Geschichte und der einmaligen Flora und Fauna zu einer der schönsten Inselgruppen des Mittelmeers zählt. Nur einen Katzensprung entfernt liegt das großartige römische Amphitheater in Pula, das nicht ohne Grund von sogar drei Marinas umgeben ist..

BELIEBTE ROUTEN

Die größte Zahl der Liegeplätze in Istrien findet man in einem der drei Jachthäfen in Pula, dem die Städtchen an der Westküste Istriens mit insgesamt neun modernen Marinas ebenbürtig Konkurrenz machen, was genug über den Beliebtheitsgrad dieses Gebietes aussagt. Obwohl man sich nicht entscheiden kann, welche Stadt die schönste ist, so verdient eine kleine Stadt mit modernster nautischer Infrastruktur dennoch Erwähnung, nämlich Rovinj, denn mit ihren 22 kleinen Inseln stellt sie eine der schöneren Inseloasen der Nordadria dar. Die Brijuni sind ein noch faszinierendes Archipel und bilden den gleichnamigen Nationalpark. Die Schönheit der Inseln

Rovinj (B. Kačan)



Die Attraktivität der istrischen Küstenstädtchen wird durch die charmanten Ortschaften im Inneren der Halbinsel ausgezeichnet abgerundet

macht sie zu einem unumgänglichen Ziel für einen Zwischenstopp auf jeder nautischen Route. In der Nähe der Brijuni-Inseln befindet sich die größte Stadt der istrischen Halbinsel: Pula. Das Wahrzeichen der Stadt ist das Amphitheater aus dem 1. Jahrhundert, das sechstgrößte Amphitheater der Welt, im Volksmund gerne als Arena bezeichnet. Es wird auch heute für verschiedene Veranstaltungen genutzt. Bereichern Sie Ihre Fahrt nach Westen mit dem Besuch einer der schönsten Naturattraktionen Istriens, des nahegelegenen Lim Fjordes, der sich durch eine märchenhafte Landschaft, steile grüne Klippen und hervorragende Muscheln auszeichnet. Eine individuelle Fahrt durch den Fjord ist nicht gestattet, man kann ihn jedoch auf Ausflugsbooten besuchen, die diese unter Naturschutz stehende Sehenswürdigkeit regelmäßig ansteuern. Freuen Sie sich darüber, dass Sie Ihren Beitrag zur Erhaltung dieser Harmonie leisten, und nehmen Sie Kurs auf eine der exquisiteren Marinas der Adria und die Stadt Novigrad. Die farbenfrohen Steinhäuser, das Flair des Fischerortes und die reiche historische Schatzkammer



Fažana (I. Tomljenović)



Labin (I. Biocina)



Motovun (I. Biocina)

von Novigrad sind eine Geschichte für sich. Bei ungünstigen Wetterbedingungen kann diese antike Stadt als hervorragender Ausgangspunkt für die Erkundung der Perlen des istrischen Innenlandes dienen. Sie können sich aber auch für einen Besuch der Städte Poreč oder Umag im äußersten Westen Istriens entscheiden.

VERSTECKTE ROUTEN

Nautikern, die weniger bekannte Ziele erkunden wollen, empfehlen wie einen Törn zu den Ostküsten Istriens. Nachdem Sie den imposanten Leuchtturm Porer und den am südlichsten gelegenen Punkt der Halbinsel und das bekannte Kap (und den Leuchtturm) Kamenjak achteraus hinter sich gelassen haben, nehmen Sie Kurs auf die Bucht von Raša. Sie liegt außerhalb der üblichen nautischen Routen, deswegen bietet der Besuch einer der Buchten dieses tief eingezogenen Meerbusens ein Erlebnis der Schönheit weitab von Gedränge, wie man es auf der Adria und im gesamten Mittelmeerraum immer seltener erleben kann. Segeln Sie durch diesen sich schlängelnden Meeresarm, dessen Ufer steil und stellenweise dicht bewaldet sind,



Nationalpark Brijuni (I. Biocina)



Leuchtturm Porer (M. Šcerbe)




Römisches Kastrium – Nationalpark Brijuni (I. Biocina)

und werfen Sie vor der Ortschaft Trget Anker, wo sich die vielleicht beste Konoba dieses Teils Istriens befindet. In unmittelbarer Nähe, ebenfalls im Kanal von Raška, finden Sie die Bucht Blaz, in vergangenen Zeiten ein wichtiger Hafen auf der Seeroute, die zu römischen Zeiten eine Verbindung zwischen Pula und Trsat darstellte. Hier waren einst auch fünf Mühlen in unmittelbarer Nähe zum Meer in Betrieb, eine wahre Seltenheit. Ihre Reste sind auch heute noch zu sehen. Die Route führt weiter zu der Ortschaft Rabac oder noch weiter zu Mošćenička Draga, der Grenze Istriens zu dem Kvarner-Gebiet. Falls Sie auf dem Wasserfahrzeug nach Pula zurück fahren, verbringen Sie doch die letzten Momente der istrischen blauen Sinfonie in einer der Buchten innerhalb des Kaps Kamenjak, in dessen Nähe sich zwei große Unterwasserhöhlen als weitere Attraktion des Archipels von Istrien befinden. Die gesamte Halbinsel namens Premantura wurde wegen ihrer Naturschönheiten und der Artenvielfalt zum Naturpark erklärt – eine ausreichende Garantie für eine ungestörte Verbundenheit mit der authentischen Atmosphäre der wunderschönen Umgebung.




Kažun (Z. Jelača)



Der Nationalpark Brijuni gehört zu den Juwelen des kroatischen Tourismus. Er ist dank der örtlichen Marina auch für Nautiker leicht zu erreichen

Sopot Wasserfall, Pazin (L. Esenko)



Euphrasius-Basilika, Poreč (I. Šeler)



Amphitheater 'Arena', Pula (S. Gobbo)



Grožnjan (I. Biočina)



UNESCO / KULTUR

- Von dem Reichtum des istrischen Kulturerbes zeugen die **Euphrasius-Basilika in Poreč** aus dem 6. Jahrhundert und die barocke Euphemienkirche in Rovinj.
- **Das Amphitheater in Pula** ist das sechstgrößte römische Amphitheater der Welt und eines der besterhaltenen. Es wurde im 1. Jahrhundert nach Christus errichtet und diente als Austragungsort für Gladiatorenkämpfe. Heute ist es ein beliebter Ort für Musik- und Filmveranstaltungen
- Der für sein Filmfestival bekannte Ort **Motovun** ist ein romantisches istrisches Städtchen, das auf dem Gipfel eines Hügels über dem Motovuner Wald über dem Mirna-Fluss steht
- Ebenso märchenhaft ist **Grožnjan**, wo sich das Internationale Kulturzentrum der kroatischen jungen Musiker befindet
- **Der Nationalpark Brijuni** ist das Hauptjuwel des Naturerbes Istriens. Er setzt sich aus 14 Inseln zusammen, auf denen seltene Tier- und Pflanzenarten leben. Darüber hinaus ist der Naturpark ein idealer Zielort für Freunde des Golf- und Polospiels. Mit



Nationalpark Brijuni (M. Jelavić)



Nationalpark Brijuni (I. Biocina)

NATUR / GASTRO

ihren zahlreichen Überresten aus der Urgeschichte und gut erhaltenen Fundstücken aus der Antike zählen die Brijuni-Inseln zu den attraktivsten Inselgruppen des Mittelmeerraums

- An der Westküste Istriens liegt der tief ins Land eingeschnittene **Lim Fjord**, der wegen seiner Vegetation als besonderes Meeresreservat unter Naturschutz gestellt wurde, wo sich seine Besucher die lokal gezüchteten Austern schmecken lassen können
- Istrien ist eine Region, die sich mit Spitzenweinen und Nativem Olivenöl Extra einen Namen gemacht hat, deshalb lohnt es sich, durch die örtlichen **Wein- und Olivenstraßen zu schlendern**
- Eine wahre Gaumenfreude sind sicherlich die istrischen Delikatessen wie etwa **Trüffel, Fleisch vom Boškarin-Rind, Wildspargel, Maneštra, Ombolo und Wurst mit Sauerkraut, Seezunge, Krebse und Muscheln** aus dem Lim Fjord, und dazu ein Tropfen **Malvasier oder Teran**



Limski-Kanal (I. Šeler)



Trüffel (D. Fabijanić)



Weingarten, Istrien (I. Šeler)

Routen

Empfehlung 1

- 1 NP Brijuni
- 2 Rovinj
- 3 Vrsar
- 4 Poreč
- 5 Novigrad
- 6 Soline, Limski-Kanal
- 7 Pula

Empfehlung 2

- 1 Pomer
- 2 Raša
- 3 Rabac
- 4 Valun, Cres
- 5 Rovinj
- 6 NP Brijuni
- 7 Pula

* Abreise aus Pula

Umag

Novigrad

Červar

Poreč

Funtana

Vrsar

Rovinj

BRIJUNI

Pula

Medulin

Rabac

Raša

KROATIEN

Voller Leben

ZEE





ACI MARINA UMAG

Die ACI Marina Umag, im Nordteil des Stadthafens gelegen, ist das ganze Jahr über geöffnet und bietet Nautikern einen Spitzenkomfort. Die Marina kann bis zu 40 Meter lange Yachten aufnehmen und bietet auch zusätzliche Dienstleistungen für Nautiker, wie etwa zwei Tesla Only elektrische Ladestationen mit einer Leistung von bis zu 22 kW und eine Tesla Universal Ladestation mit einer Leistung von bis zu 22 kW. Umag zeichnet sich durch gute Verkehrsverbindungen zu ganz Europa aus, und in einem Umkreis von etwa einhundert Kilometern stehen sogar drei internationale Flughäfen zur Verfügung – Pula, Triest und Ljubljana.



- ✉ HR-52470 UMAG, Šetalište Vladimira Gortana 7
- ☎ +385 (0)52 741 066 • 📠 +385 (0)52 741 166
- 💻 www.aci-marinas.com • ✉ m.umag@aci-club.hr
- 📍 45° 26,3' N; 13° 31,2' E

MARINA NAUTICA

Die Marina Nautica ist ein einzigartiges Objekt, das eine erstklassige Marina mit allen erforderlichen Serviceleistungen sowie ein exklusives 4*-Hotel umfasst, das seinen Gästen erstklassige Unterkunftsmöglichkeiten in den 42 geräumigen Zimmern und Suiten bietet. Den Gästen stehen zahlreiche Zusatzleistungen wie z. B. ein Wellness-Bereich mit Innenpool, Saunas, Whirlpool, Massagen sowie das ausgezeichnete Restaurant Navigare und die Wein- und Loungebar zur Verfügung.



- ✉ HR-52466 NOVIGRAD, Sv. Antona 15
- ☎ +385 (0)52 600 480 • 📠 +385 (0)52 600 450
- 💻 www.nauticahotels.com • 📍 45° 9' N; 13° 34' E
- ✉ marina@nauticahotels.com



I-XII II 365 50 4 m 80 t 200 m



MARINA ČERVAR PORAT

Die Marina Červar Porat befindet sich in der gleichnamigen Tourismussiedlung, sechs Kilometer nördlich von der Stadt Poreč. Die Marina ist erstklassig ausgestattet und verfügt über einen eigenen technischen Service mit Mechaniker, Elektroniker, Elektriker, Tischler, Kunststoffverarbeitung, Kran und Ersatzteilladen. In der Nähe der Marina finden Sie die restlichen Inhalte – Restaurant, Geschäft, Reisebüro und Souvenirgeschäft.



- ✉ HR-52449 ČERVAR PORAT, Riva amfora 8
- ☎ +385 (0)52 436 661 • 📠 +385 (0)52 436 320
- 🌐 www.lagunaporec.com • 📍 45° 16' 30" N; 13° 35' 4" E
- ✉ marina.cervar@plavalaguna.hr



MARINA POREČ

Die Marina Poreč ist eine kleine Marina im Herzen der Stadt bzw. im südlichen Teil des Hafens von Poreč. In unmittelbarer Nähe zur Marina befinden sich verschiedene Gastronomieobjekte und Geschäfte. Im Bereich der Marina ist eine Tankstelle und in ihrer Nähe ein 5t-Kran für den Bedarf der Marina. In der Marina gibt es keinen technischen Service, aber die fachliche Unterstützung ist durch das Unternehmen Fereli sichergestellt.

- ✉ HR-52440 POREČ, Turističko šetalište 9
- ☎ +385 (0)52 451 913 • 📠 +385 (0)52 451 913
- ✉ info@marinaporec.com
- 📍 45° 13' 3" N; 13° 36' E • 🌐 www.marinaporec.com





MARINA PARENTIUM

In der Touristiksiedlung Zelena Laguna, in der Bucht Molindrio, direkt am Hotel Laguna Parentium und 6 km von der Stadt Poreč entfernt, liegt die Marina Parentium. Die Marina verfügt über einen technischen Service für alle Nautiker-Dienstleistungen, ein Restaurant und ein Geschäft. Die Nautiker können die gleichen Leistungen wie die Gäste der umliegenden Hotels in Anspruch nehmen. Dazu zählen Unterkünfte in den Hotels und Ferienwohnungen, Post, Arzt, Souvenirgeschäft, Reisebüros, Sport- und Freizeitangebote.

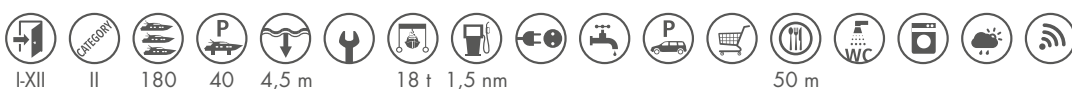


✉ HR-52440 POREČ, Zelena laguna b.b.
 ☎ +385 (0)52 452 210 • 📠 +385 (0)52 452 221
 🌐 www.lagunaporec.com • 📍 45° 12' 30" N; 13° 35' 40" E
 ✉ marina.parentium@plavalaguna.hr

MARINA FUNTANA

An der Westküste Istriens, in der Nähe der Siedlung Funtana, befindet sich die Marina Funtana. Die Marina ist während des ganzen Jahres geöffnet, und den Nautikern stehen dort der technische Kundendienst mit Kran, ein Geschäft mit nautischem Zubehör, Taucherdienstleistungen und WLAN-Internetzugang zur Verfügung, während man für die Kraftstoffversorgung etwa 1,5 Seemeilen südlich zur Marina Vrsar fahren muss. In der Ortschaft selbst gibt es Restaurants, einen Supermarkt, Geschäfte, eine Arztpraxis, eine Post, einen Bankautomaten, eine Werkstatt für Bootsmotoren, Cafes sowie zahlreiche Freizeit- und Sportangebote.

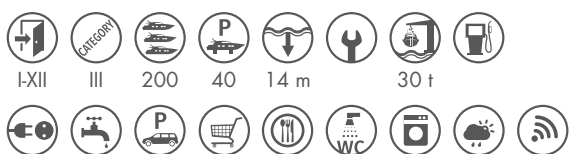
✉ HR-52452 FUNTANA, Ribarska 11
 ☎ +385 (0)52 428 500 • 📠 +385 (0)52 428 501
 🌐 www.montraker.hr • ✉ funtana@montraker.hr
 📍 45° 10' 59" N; 13° 35' 85" E





MARINA VR SAR

Die bekannte Touristensiedlung sowie der Hafen Vrsar befinden sich an der Westküste Istriens. Die Marina Vrsar liegt in der Ortschaft selbst, so dass den Gästen verschiedene Angebote bzw. das reiche gastronomisch-touristische Angebot der Stadt zur Verfügung steht. Die Marina ist natürlich durch die Insel Sv. Juraj geschützt, und von außen ist sie von 18 unbewohnten Inselchen umkreist, was ihr eine zusätzliche Schönheit verleiht. Die Marina stellt ihren Gästen auch einen kostenlosen Wi-Fi-Internetzugang sicher.



- ✉ HR-52450 VR SAR, Obala Maršala Tita 1a
- ☎ +385 (0)52 441 052 • 📠 +385 (0)52 441 062
- 💻 www.montraker.hr • ✉ vrsar@montraker.hr
- 📍 45° 8' 93" N; 13° 35' 94" E



MARINA VALALTA

Die Marina Valalta ist der erste und einzige FKK-Hafen an der Adria. Sie ist ideal für kleinere Wasserfahrzeuge, obwohl sie auch größere Yachten aufnehmen kann, und ihren Gästen bietet sie außer der sicheren Unterbringungen ihrer Boote Serviceleistungen auf dem Meer und dem Festland sowie das Aus- und Einwassern der Boote. In der Siedlung Valalta gibt es Restaurants, Snack-Bars, Läden, Kioske und zahlreiche Sportplätze.

- ✉ HR-52210 ROVINJ, Cesta za Valaltu – Lim 7
- ☎ +385 (0)52 804 800 • 📠 +385 (0)52 811 461
- 💻 www.valalta.hr • ✉ valalta@valalta.hr
- 📍 45° 7' 6" N; 13° 37' 7" E





ACI MARINA ROVINJ

Nach einem kompletten Umbau wurde Ende April 2019 die ACI Marina Rovinj feierlich eröffnet, nach Meinung vieler wohl die Schönste an der Adria. Mit ihrem Top-Leistungsniveau und ihrem reichhaltigen Angebot bietet sie eine ganze Reihe von funktionalen Dienstleistungen, die auch die anspruchsvollsten Nautiker zufriedenstellen. Zwei geräumige Pools bieten 196 Liegeplätze, die Wasserfahrzeuge bis zu 35 Metern Länge ganzjährig aufnehmen können. Die Tagesliegeplätze eignen sich für Boote bis zu 100 Metern, was Megajachten einen sicheren Hafen bietet.



I-XII V 196 14 m 0,3 nm



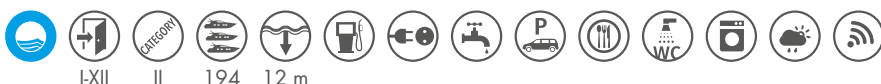
✉ HR-52210 ROVINJ, Šetalište Vijeća Europe 1
 ☎ +385 (0)52 813 133 • 📠 +385 (0)52 842 366
 🌐 www.aci-marinas.com • ✉ m.rovinj@aci-club.hr
 📍 45° 4,6' N; 13° 38,4' E

ACI MARINA PULA

Da sie im Herzen der Stadt Pula gelegen ist, darf die ACI Marina Pula als wahre Stadtmarina bezeichnet werden. Sie bietet Liegeplätze für bis zu 25 Meter lange Yachten, und Zweigstellen des Hafenamts und des Zollamts liegen gleich in der Nähe. Die moderne Straßeninfrastruktur und der (5 km entfernte) internationale Flughafen sorgen für einen sehr guten Verkehrsanschluss Pulas zu ganz Europa.



✉ HR-52100 PULA, Riva 1
 ☎ +385 (0)52 219 142 • 📠 +385 (0)52 211 850
 🌐 www.aci-marinas.com • ✉ m.pula@aci-club.hr
 📍 44° 52,4' N; 13° 51' E



I-XII II 194 12 m



MARINA VERUDA

Aufgrund ihrer Lage in der geräumigen Bucht Veruda, die sich südlich der Stadt Pula erstreckt, bietet die Marina Veruda eine sichere Zuflucht vor allen Winden, und lebt während des ganzen Jahres sehr intensiv. In der Marina gibt es ein Restaurant und die Panorama-Skipper-Bar Volaria. Die Nautikleistungen umfassen das Aus- und Einwassern der Boote sowie die Wartung und Reparatur von Wasserfahrzeugen und Motoren. Die Marina hat in ihrem Angebot auch acht Charter-Boote zum Erforschen der Schönheiten der Adria.



- ✉ HR-52100 PULA, Cesta prekomorskih brigada 12
- ☎ +385 (0)52 224 034 • 📠 +385 (0)52 211 194
- 💻 www.marina-veruda.hr • ✉ recepcija@marina-veruda.hr
- 📍 44° 50,4' N; 3° 50,3' E

ACI MARINA POMER

Die ACI Marina Pomer wurde in Übereinstimmung mit der modernen visuellen Identität von ACI vollständig renoviert – neue Gebäude und Anlagen, Schwimmbad, Spazierwege, Parkplätze, Toiletten, LED-Beleuchtung, das modernste Wi-Fi-System – und als solche begeistert sie bereits ihre Gäste, sowohl schon bekannte Stammgäste, als auch neue Gäste. Das Angebot vervollständigt sicherlich auch das neue und in Übereinstimmung mit den hohen ACI-Standards für Gastwirtschaftsobjekte ausgestattete Restaurant „Sopravento“ mit einer reichen Auswahl an frischem Fisch, hausgemachten mediterranen Köstlichkeiten, einheimischem Olivenöl und ausgesuchten Weinen. Im Gefüge des Restaurants können sich die Gäste auf eine besondere Attraktion freuen – ein Becken mit einer Wet-Bar, wo die Gäste auf Stühlen sitzen, die im Wasser platziert sind, und so exotische erfrischende Getränke genießen können.

- ✉ HR-52100 PULA, Pomer 26 A
- ☎ +385 (0)52 573 162 • 📠 +385 (0)52 573 266
- 💻 www.aci-marinas.com • 📍 44° 49' N; 13° 54' E
- ✉ m.pomer@aci-club.hr



I-XII III 296 30 3,3 m 30 t 18 nm

IV-IX

Istrien

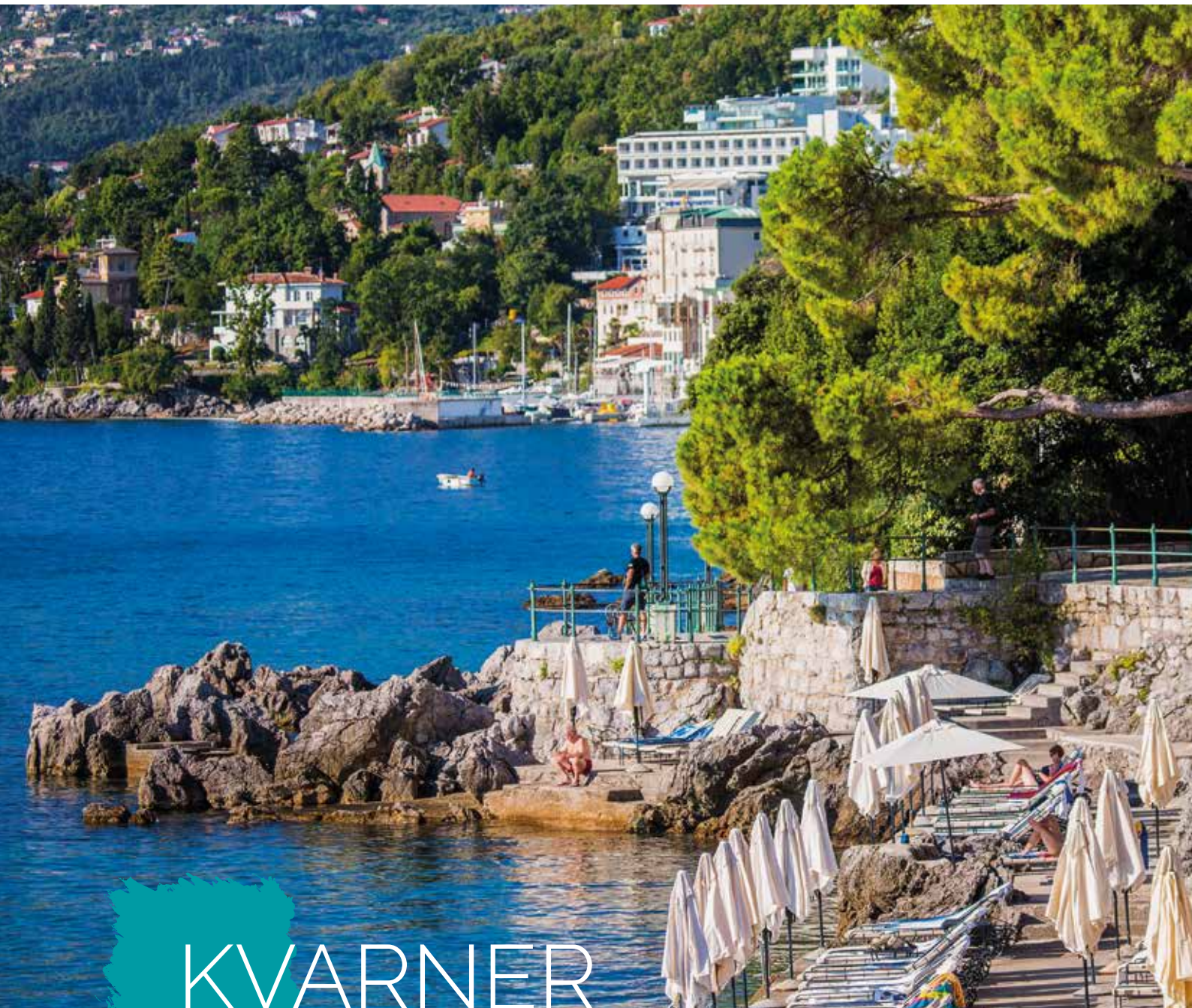
31

An aerial photograph of a coastal town, likely in the Kvarner region of Croatia. The town is built on a hillside, with numerous buildings featuring red-tiled roofs. A prominent church with a white dome and a bell tower stands out among the buildings. In the foreground, a harbor is filled with various boats, including small motorboats, a larger white and red ferry, and a small inflatable boat. The water is a deep blue-green color. The background shows a lush green forested hillside.

KVARNER

DER DISKRETE CHARME
DER NORDADRIA





KVARNER

Von dem Kvarner-Gebiet wird oft behauptet, es habe zwei Gesichter, die im Grunde genommen zwei Landschaften darstellen, die sich auf engem Raum ineinander verflechten und berühren, eines unter dem überwiegenden Einfluss des Festlands, das andere unter dem Einfluss des offenen Meeres, durch die Inseln vom Küstenstreifen abgetrennt. Allerdings ist eine Verallgemeinerung der Schönheiten dieses von Opatija im Norden bis Karlobag im Süden reichenden Meeresgebiets eigentlich nicht möglich. So gut wie jeder Mikrostandort hat seine Eigenheiten und eine spezifische Schönheit. Der Grund für diese Vielfalt liegt in dem Einfluss der Gebirgszüge im Hinterland von Rijeka, die sich mit dem größten kroatischen Gebirge Velebit fortsetzen, das von Senj aus fast schon aus der Meer aufsteigt und mit seinem Klimaeinfluss besondere Winkel schafft, die man sonst nirgendwo an der kroatischen Adria findet. Von den kleinen Felsstränden in den sichelförmigen vegetationslosen Buchten und den groben und steilen Felswänden, die ins Meer herabstürzen, bis zu den flach abfallenden und zerklüfteten Gebieten mit zahlreichen kleinen Buchten, die sich ideal



Opatija (M. Vrdojak)



Opatija (I. Biočina)




Mali Lošinj (G. Razić)



Veli Lošinj (I. Biočina)

zum Ankern eignen und ein Seeambiente schaffen – all dies findet man in kleiner Entfernung zueinander im Kvarner-Gebiet – es kommt nur darauf an, in welche Richtung Sie den Bug lenken. Wie Istrien ist auch dieser Raum hervorragend an Zentraleuropa angebunden. So finden sich auch hier viele Jachthäfen, in denen Privatboote ihre ständige Basis haben, und das bezieht sich seit Kurzem auch auf die „Hauptstadt“ des Kvarner, Rijeka, die sich vom Verkehrsknotenpunkt zu einem nautischen Mittelpunkt entwickelt. Die Scampi aus dem Kvarner und das Lammfleisch von Cres gehören wohl zu den bekanntesten Spezialitäten der Region Kvarner. Bei einem Törn durch dieses Revier können Sie sich darauf verlassen, dass ein gutes lokales Gastronomieangebot zur Verfügung steht. Zählt man dem noch die Vogelbeobachtung auf der Insel Cres, die lokalen Bräuche auf der Insel Susak, die Abgeschiedenheit des Westteils der Insel Pag, das kristallklare Meer der Buchten von Rab, die Luxusangebote von Mali Lošinj und die lebhaften Städtchen wie Vrbnik auf Krk und Lubenice auf Cres hinzu, dann gibt es mehr als genug Gründe für eine Fahrt durch das Kvarner-Revier, auf der Sie



Der Törn durch das Kvarner-Revier zeichnet sich aus durch die Harmonie der vielen Naturschönheiten und die Zentren des städtischen Lebens auf den Inseln

Vrbnik, Krk (I. Biočina)

die zauberhafte Welt der abwechslungsreichen Landschaft, die für diese Region so charakteristisch ist, entdecken können.

BELIEBTE ROUTEN

Die beliebteste Route umfasst in sieben Tagen den ganzen Meeresraum der Inseln Unije, Cres, Krk, Rab, Lošinj, Ilovik und Susak. Wer etwas mehr Zeit hat, dem empfehlen wir, die Insel Cres etwas näher kennen zu lernen. Auf diesem Kvarner-Juwel erwarten Sie wahre Ruhe, endlose Salbeifelder, schöne Olivenhaine, Weiden, auf denen sich Schafe das ganze Jahr über frei bewegen, und hohe steile Kliffe, die einen Lebensraum für Gänsegeier bieten. Darüber hinaus können sich Nautiker unter anderem an den Reizen der vielen kleinen Buchten erfreuen, die für Tagesausflüge wie geschaffen sind, aber auch an der örtlichen Blauen Grotte, und die ACI Marina gehört zu den schönsten und am besten eingerichteten Jachthäfen des Adriaums. Die nahezu vollkommen verlassene alte befestigte SteinStadt Lubenice auf der Insel Cres befindet



Kamenjak Gipfel, Insel Rab (B. H. Markičević)



Lavendel, Cres (D. Rostuhar)




Cres (I. Biočina)

sich auf einer Höhe von fast 400 Metern über dem Meeresspiegel und bietet einen Blick auf das offene Meer und auf einen herrlichen Strand, den man sich nicht entgehen lassen darf. Ein hervorragender Hafen, der immer mehr Nautiker anzieht, ist auch Mali Lošinj, in dessen Nähe wir viele Badebuchten finden, und seit Kurzem stehen hier auch die luxuriösesten Hotelangebote zur Verfügung, die dank der natürlichen Bucht auch Nautikern offen stehen. An der künstlich angelegten Durchfahrt zwischen Cres und Lošinj liegt Osor, ein äußerst geschichtsträchtiges Städtchen, das einst den Durchgangspunkt zu den dalmatinischen Inseln bildete. Heute ist Osor eine Museumsstadt mit historischen Überresten, die bis in das neunte Jahrhundert vor Christus zurückreichen. Eine weitere Insel, die bei einer Kreuzfahrt in der Nordadria nicht ausbleiben darf, ist die Insel Rab. Die mittelalterliche Stadt auf der gleichnamigen Insel besticht durch ihre märchenhaften Mauern, durch eine lange Uferpromenade und zahlreiche, wunderschöne Sandstrände mit kristallklarem Wasser in der Umgebung.

Zavratnica, Velebit (Z. Jelača)



Lopar, Rab (I. Biločina)



Sveti Vid, Cres (Z. Jelača)



VERSTECKTE ROUTEN

Nautikern, die nach Naturschönheiten Ausschau halten, empfehlen wir die etwas weiter abgelegenen Inseln Unije und Srakane als Badeorte (bei schönem Wetter), und die kleine Insel Susak ist in jederlei Hinsicht wahrlich eine Besonderheit. Dies ist die einzige vollkommen sandige Insel der Adria, die wegen der relativen Abgeschlossenheit den Geist und den Charme der alten Zeiten erhalten hat. Die einzigartige Sprache der Insel und die phantastische farbenfrohe Volkstracht gehören zur Tradition von Susak, die diese Insel weit und breit bekannt gemacht haben. Ihr Boot können Sie im kleinen Hafen festmachen und dann die gesamte Insel zu Fuß erkunden und den alten Leuchtturm und das Dorf besuchen, wo Sie die lokalen Weine Trojšćina und Pleskunac kosten sollten. Während Ihres Aufenthalts im Kvarner-Gebiet sollten Sie zumindest eine Nacht in unberührter Natur verbringen und die Atmosphäre der Ungestörtheit auf sich einwirken lassen; für solche Momente sind die unbewohnten Buchten von Punta Križa auf der Insel Cres ein Traum-Zielort.

Versteckte Winkel,
die nur mit dem
Wasserfahrzeug zu
erreichen sind und wo
man wahre Ruhe und
Ungestörtheit findet,
befinden sich auf dem
gesamten Meeresraum



Lubenice, Cres (M. Šcerbe)



Rab (M. Šcerbe)

denn dort kann man frühmorgens auf Rehe stoßen, die auf der Suche nach Trinkwasser sind. Wer etwas wirklich Einmaliges erleben möchte, dem empfehlen wir eine Besichtigung zweier Inseln, die lange Zeit als Haftanstalten dienten: Grgur (Gregor) und Goli Otok (Nackte Insel). Grgur liegt zwischen Rab, Krk, Prvić und Goli Otok; man erreicht die Insel, wenn man an der Südwestseite der Insel Krk entlangfährt und die Bucht St. Gregor an der Nordwestseite der Insel ansteuert. Die Insel besticht durch üppiges Grün, wunderschöne Buchten und Strände und eine abwechselnd felsige und bewaldete Landschaft. Hier befand sich einst eine Frauenhaftanstalt, deren Reste auch heute noch zu sehen sind. Nur wenige Fahrtstunden von Grgur entfernt befindet sich die berühmte Gefängnisinsel Goli Otok mit Überresten der einst bekanntesten Haftanstalt Europas. Die Insel hat heute keine ständigen Bewohner. In den Sommermonaten kann man in der Bucht Vela Draga anlegen und von dort aus zu einer Besichtigungstour der Insel aufbrechen.



TOURISMUS / NATUR

- **Die Riviera von Opatija** schmücken Villen und Parkanlagen. Dank ihres Hotel- und Gastroangebots ist sie das ganze Jahr über für viele Besucher ein Reiseziel, das man sich nicht entgehen lassen darf
- Im Herzen der Kvarner-Bucht liegt der kleine Touristenort **Ičići**, der dank seiner ACVI Marina einen lokalen Knotenpunkt für Nautiker bildet
- In der Nähe der Insel Krk befindet sich die kleine **Insel Košljun** mit einem Franziskanerkloster, in dem ein wundertätiges Kruzifix aus dem 16. Jahrhundert aufbewahrt wird. Die Insel an sich ist ein wahres Paradies der Pflanzenwelt
- Zu den besonderen Anziehungspunkten auf der Insel Cres zählen die aus Stein gebaute Ortschaft **Lubenice**, die von einer 378 Meter hohen Klippe praktisch über das Meer beugt, sowie die wunderschönen Kiesstrände
- **Der Gänsegeier** ist ein unter Artenschutz stehender Greifvogel, der an der steilen Felsküste der Insel Cres zu Hause ist
- In dem Meeresgebiet von Cres und Lošinj sind die **Delfine** eine besondere Attraktion, die man beim Spiel und beim Füttern beobachten kann



Opatija (R. Kosinožić)



Rijeka (I. Biočina)




M. Jelavić



ERBE / GASTRO

- **Der Nationalpark Risnjak** befindet sich an einem der Knotenpunkte europäischer Ökosysteme, woraus die Vielfalt der Tier- und Pflanzenwelt sowie die Karstphänomene hervorgehen
- Vom Gebirgszug Velebit weht der **Bora-Wind** zum Meer hinab, ein starker Nordwind, dessen Windstöße daran schuld sind, dass die Nordteile der Inseln Pag, Krk und Rab fast vollkommen kahl sind. Er sorgt lediglich bei den Windsurfern für viel Freude
- Auf der Insel Rab befindet sich die Ortschaft **Lopar** mit einem wunderschönen, 1500 Meter langen Sandstrand
- **Die Tafel von Baška** aus dem 12. Jahrhundert ist das größte schriftliche Denkmal Kroatiens mit einer Inschrift in glagolitischen oder altslawischen Schriftzeichen. Sie wurde auf der Insel Krk entdeckt
- Von den gastronomischen Spezialitäten empfehlen wir besonders die bekannten **Scampi vom Kvarner-Gebiet, Lammfleisch von der Insel, Wild, Waldbeeren und ein riesiges Angebot an Speisepilzen, die Raber Torte, die Kastanien aus Lovran und die Sorte Vrbnička Žlantina** unter den Weinen



Lubenice (R. Kosinožić)



Košljun (S. Gobbo)



Kvarner-Scampi (B. Prezelj)



Baska, Krk (A. Gospić)

Highlights



Routen

Empfehlung 1

1. Valun, Cres
2. Mali Lošinj
3. Ilovik, Rab
4. Rab
5. Osor
6. Cres
7. Ičići

* Abreise aus Ičići

Empfehlung 2

1. Punat, Krk
2. Supetarska Draga, Rab
3. Punta Križa, Cres
4. Susak
5. Unije
6. Cres
7. Rijeka

* Abreise aus Rijeka


Voller Leben



ACI MARINA CRES

Recht bald nachdem die ACI Marina Rovinj zur ersten ACI Marina der höchsten Kategorie wurde, machte es ihr die ACI Marina Cres nach und wurde zum zweiten Jachthafen der ACI-Marinakette in der Fünf-Anker-Kategorie. Cres ist bereits seit Jahren ein Ziel für Freunde unberührter Natur und Umweltaktivisten, aber auch für viele Nautiker aus Europa und der ganzen Welt, und die ACI Marina liegt genau im Zentrum der Insel. Das Restaurant Mistral ist im Einklang mit den neuesten ACI Standards ausgestattet und besticht mit einer Top-Auswahl an autochthonen Speisen und Getränken. Die ACI Marina Cres verfügt auch über zwei Tesla Only E-Ladestationen mit einer Ladeleistung bis 22 kW sowie über eine Tesla Universal Ladestation mit einer Ladeleistung bis 22 kW.



✉ HR-51557 CRES, Obala sv. Benedikta 3
 ☎ +385 (0)51 571 622 • 📠 +385 (0)51 571 125
 🌐 www.aci-marinas.com • ✉ m.cres@aci-club.hr
 📍 44° 56.9' N; 14° 25' E

MARINA BRODOGRADILIŠTE CRES

Die Marina befindet sich im Rahmen der Werft, südöstlich vom Hafen von Cres und vom Stadtzentrum, gut geschützt vor starkem Wind und vor Wellen. Die Verbindung der Insel Cres, und damit auch der Werft, mit dem Festland ist sehr gut. Die Insel hat zwei Fährverbindungen – Merag–Valbiska und Brestova–Porozina, sowie eine Schnellbootlinie mit dem Katamaran Cres–Rijeka.

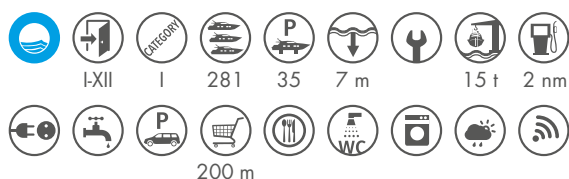
✉ HR-51557 CRES, Peškera 2
 ☎ +385 (0)51 571 544 • 📠 +385 (0)51 571 544
 🌐 www.brodogradiliste-cres.hr
 ✉ bc.marina@ri.t-com.hr • 📍 44° 57' 48" N; 14° 24' 61" E





ACI MARINA OPATIJA

Die in der Ortschaft Ičići an der Riviera von Opatija gelegene ACI Marina Opatija bildet den idealen Start- oder Zielpunkt eines Segeltörns oder Bootsausflugs durch die Adria, ist aber auch der ideale Ort für einen Spaziergang auf der bekannten Uferpromenade Lungomare, die von Lovran bis nach Volosko reicht. Im Umkreis von 150 Kilometern befinden sich sogar fünf internationale Flughäfen (Rijeka, Pula, Zagreb, Triest, Ljubljana), und die Marina weist außerordentlich gute Straßenverbindungen zu ganz Europa auf. Sie bietet Liegeplätze für Yachten bis zu 40 Metern Länge sowie zahlreiche zusätzliche Dienstleistungen für Nautiker und Gäste; darüber hinaus ist sie auch mit zwei Tesla Only elektrischen Ladestationen mit einer Leistung von bis zu 22 kW und einer Tesla Universal Ladestation mit einer Leistung von bis zu 22 kW ausgestattet. Zusätzlich wurde noch eine Universal-Ladestation des Typs Etral 2*22 kW eingerichtet.




☑ HR-51414 IČIČI, Liburnijska cesta 7 A
 ☎ +385 (0)51 704 004 • 📠 +385 (0)51 704 024
 🌐 www.aci-marinas.com • ✉ m.opatija@aci-club.hr
 📍 45° 19' N; 14° 17,8' E



MARINA ADMIRAL

Im Herzen der Kvarner-Bucht, im wunderschönen Opatija, liegt die Marina Admiral. Sie ist ideal für den Beginn eines Törns in der Adria. Sie befindet sich im Stadtzentrum, vor dem Hotel Admiral, dessen Inhalte und Dienstleistungen allen Gästen der Marina zugänglich sind. Die Marina hat das ganze Jahr über offen und die Nautiker können die Annehmlichkeiten des reichhaltigen Tourismusangebots an der Riviera von Opatija nutzen.

☑ HR-51410 OPATIJA, Maršala Tita 139
 ☎ +385 (0)51 710 444 • 📠 +385 (0)51 710 399
 🌐 www.marina-opatija.com
 ✉ reservations@remisens.com
 📍 45° 19' 6" N; 14° 18' 4" E





MARINA NOVI

Die Marina Novi, genau in der Stadtmitte von Novi Vinodolski gelegen, ist das ganze Jahr über geöffnet und bietet Nautikern den vollen Leistungsumfang. Diese neue und einzigartige Marina der Spitzenklasse wurde so ausgelegt, dass sie Leistungen bieten kann, die Marinas der Fünf-Anker-Kategorie anbieten. In dieser Marina finden Megajachten mit bis zu 70 Metern Länge Platz. Den Gästen stehen zahlreiche Zusatzleistungen zur Verfügung, so etwa ein Konferenzraum für 80 Personen, ein Jacuzzi, ein Beauty-Zentrum sowie das Spitzenrestaurant Admiral, eine Wine and Lounge Bar und eine Snack Bar.



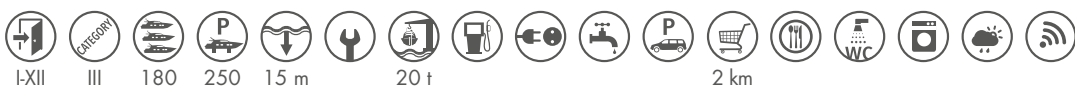
✉ HR-51250 NOVI VINODOLSKI, Mel 1b
 ☎ +385 (0)51 569 180 • 📠 +385 (0)51 569 188
 🌐 www.marinanovi.hr • 📍 45° 08' N; 14° 78' E
 ✉ info@marinanovi.hr

MITAN MARINA

Die Mitan Marina ist die erste kommerziell betriebene Marina im Kanal von Vinodol, und die Nähe zu Autobahnen und zum Flughafen Rijeka sorgt für leichte Erreichbarkeit. Sie ist durch einen 240 Meter langen Wellenbrecher geschützt und bietet 180 Liegeplätze. Der Service-Bereich der Marina umfasst ein Restaurant, eine Lounge-Bar und einen Nautik-Shop. Darüber hinaus bietet die Marina auch einen Verleih von Wasserfahrzeugen des Herstellers ZAR sowie ein Winterlager und Bootswartung.



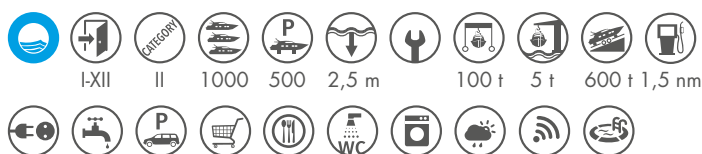
✉ HR-51250 NOVI VINODOLSKI,
 Obala dr. Josipa Sokolića 1A
 ☎ +385 (0)51 627 762 • +385 (0)51 627 763
 🌐 www.mitanmarina.com
 ✉ info@mitanmarina.com
 📍 45°07' 18.4"N; 14°48' 28.9"E





MARINA PUNAT

Die in einer natürlich windgeschützten Bucht liegende und leicht ansteuerbare Marina ist ein idealer Ausgangshafen für Törns. Sie bietet ein hohes Maß an Sicherheit sowie alle nötigen Leistungen für Boot und Crew, auch autorisierte Techniker für eine Komplettüberholung und Service und Reparatur von Yachten bis zu 50 Metern Länge. Die zu den meistausgezeichneten Marinas zählende Marina Punat hat ein ISO 9001 Qualitäts- und 14001 Umweltschutzzertifikat. In der Marina befindet sich auch das erste Hausboot in Kroatien für 4+2 Personen.



- ✉ HR-51521 PUNAT, Puntica 7
- ☎ +385 (0)51 654 111 • 📠 +385 (0)51 654 110
- 💻 www.marina-punat.hr • 📍 45° 1,3' N; 14° 37,6' E
- ✉ info@marina-punat.hr



ACI MARINA RAB

Die ACI Marina Rab liegt direkt im Stadthafen von Rab. Die Besucher der Marina können alle Annehmlichkeiten nutzen, die die zentrale Lage der Marina bietet. So befinden sich in unmittelbarer Nähe Restaurants, Geschäfte und Kunstgalerien, während in der Sommerzeit zahlreiche Kultur- und Vergnügungsveranstaltungen angeboten werden. Die Insel Rab ist über die Fährlinie Stinica-Mišnjak mit dem Festland verbunden. Auf der Strecke Rijeka-Rab verkehrt zudem täglich die schnelle Katamaranlinie.

- ✉ HR-51280 RAB, Šetalište kap. I. Dominisa 101
- ☎ +385 (0)51 724 023 • 📠 +385 (0)51 724 229
- 💻 www.aci-marinas.com • ✉ m.rab@aci-club.hr
- 📍 44° 45,4' N; 14° 46' E





ACI MARINA SUPETARSKA DRAGA

Supetarska Draga ist der Name des Ortes und der Bucht, die sich natürlich an das fruchtbarste und größte Feld von Rab anschließt. Dies ist ein wahres kleines Touristenparadies, weil der Bucht drei kleine Inseln mit herrlichen Sandstränden vorgelagert sind. In diesem Umfeld befindet sich die ACI Marina, und viele Nautiker erleben hier einen direkten Kontakt zur Natur. In der Nähe der Rezeption der Marina stehen drei Tesla-Ladestationen mit Ladeleistungen bis 22 kW: zwei Tesla Only und eine Tesla Universal Ladestation.



✉ HR-51280 RAB
 ☎ +385 (0)51 776 268 • 📠 +385 (0)51 776 222
 🌐 www.aci-marinas.com • ✉ m.supdraga@aci-club.hr
 📍 44° 48,2' N; 14° 43,7' E

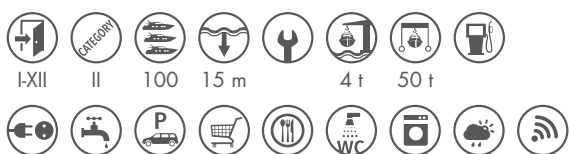
Mali Lošinj (A. Gospić)





MARINA LOŠINJ

Die hundertjährige Tourismustradition, ausgezeichnete Naturschönheiten und gute Verkehrsverbindungen per Flugzeug, Fähre oder auf dem Landweg, waren eine wichtige Voraussetzung für die Entwicklung dieses nautischen Zentrums an der Adria. Neben den modernsten Dienstleistungen, die auf Nautiker zugeschnitten sind, bietet die Marina Lošinj auch eine spektakuläre Aussicht auf die Bucht von Mali Lošinj und den alten Stadtkern.



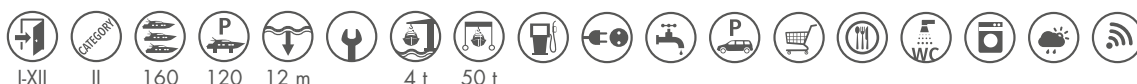
- ✉ HR-51550 MALI LOŠINJ, Runjica 5
- ☎ +385 (0)51 234 081 • 📠 +385 (0)51 520 334
- 💻 www.marinalosinj.com • ✉ booking@marinalosinj.com
- 📍 44° 32' 42" N; 14° 27' 29" E



Y/C MARINA MALI LOŠINJ

Im Zentrum der Nordadria, auf der immergrünen Insel Lošinj, unmittelbar vor dem Eingang in die Stadt Mali Lošinj, liegt die gleichnamige Y/C Marina. Die Insel Lošinj ist ein wahres Paradies für Nautiker auf Grund ihrer äußerst zerklüfteten Küste, die von zahlreichen Buchten und umliegenden Inseln geprägt ist. Zu ihrem Angebot zählen ein ausgezeichnetes Restaurant, ein Nahrungsmittelgeschäft sowie ein Nautikladen. Die Marina hat das ganze Jahr über offen.

- ✉ HR-51550 MALI LOŠINJ, Privilaka 19
- ☎ +385 (0)51 231 626
- 💻 <https://losinia.hr/hr/losinia-marina-losinj>
- ✉ yc.marina@losinia.hr
- 📍 44° 32,6' N; 14° 28' E





DALMATIEN
ZADAR

PRIVATES PARADIES
IM HERZEN DER ADRIA





ZADAR *Dalmatien*

Die Stadt Zadar und ihre nähere Umgebung, im Herzen der kroatischen Adria gelegen, verfügen über eine ausgesprochen gut entwickelte nautische Infrastruktur. Von den Jachthäfen in Zadar und Umgebung kann man in alle vier Himmelsrichtungen lossegeln. Nimmt man Kurs nach Westen, dann trifft man auf eine ganze Reihe kleiner bewohnter Inseln mit kleinen Ortschaften, die mit ihren naturbelassenen Buchten noch den Geist vergangener Zeiten bewahrt haben. Das Beste daran ist, dass Silba, Olib, Premuda, Ist und Molat nicht auf den Haupttrouten der Nautiker liegen; so findet man relative Ruhe und ein Maximum an Ungestörtheit, was in der Urlaubssaison eine wahre Seltenheit ist. Eine Fahrt in Richtung Süden gestaltet sich ähnlich; es erwartet Sie die majestätische Insel Dugi Otok mit einer ganzen Reihe schöner kleiner vorgelagerter Inseln, wie etwa Veli und Mali Iž oder Rava in den fast schon seeähnlichen Verhältnissen der langen Meeresspassagen, die für Törns durch das Revier vor Zadar charakteristisch sind. Wen Sie




den Bug nach Osten lenken, dann bieten sich der Nationalpark Kornati und der Naturpark Telašćica als logische Wahl an, Gebiete, die mit unwirklicher Schönheit und einem charakteristischen Landschaftsbild bestechen und deshalb in der Sommersaison besonders beliebt sind. Bei einer Fahrt in nördlicher Richtung gelangt man in das Meeresgebiet von Novigrad, in die Durchfahrt vor den Gebirgszug Velebit, ja sogar in den Fluss Zrmanja. Zu diesem Törn werden sich die wenigsten entscheiden, doch er belohnt mit einem Blick, der auf der ganzen Adria seinesgleichen sucht. Das ganze Meeresgebiet ist eine Herausforderung für Nautiker, die gerne auf Erkundungstour gehen und neue Winkel entdecken wollen, ohne dabei auf Fahrten in gut geschützten Gewässern verzichten zu müssen. Die zentral gelegene Stadt Zadar bietet ein reiches historisches Erbe, die Lebhaftigkeit eines urbanen Mittelpunkts der Region, wie auch viele moderne Attraktionen, zum Beispiel die Meeresorgel oder – den schönsten Sonnenuntergang an der Adria.

BELIEBTE ROUTEN

Als beliebteste Ankerstelle der Inselgruppe von Zadar sticht die Bucht hervor, die das Archipel nach Westen hin abgrenzt, nämlich Pantera auf der Insel Dugi Otok, übrigens auch die größte Ankerstelle an der Adria. An der Südseite der Insel Dugi Otok befindet sich die Bucht Sakarun mit ihrem achthundert Meter langen wunderschönen Strand, der unter anderem zu den zwanzig schönsten Stränden der Welt zählt. Wer in der vier Meilen tiefen Bucht Telašćica Halt macht, kann eine Ruhe genießen, die an einen See erinnert, sich aber auch an einem echten Salzsee erfreuen, der an den Felshängen ihres Südostarms liegt. Die Fahrt durch die Gewässer von Zadar setzt sich durch ein Gebiet fort, das von der schön zerklüfteten Nordseite der Insel Dugi Otok sowie anderen Inseln geprägt ist, unter denen sich die Inseln Rava, Iž, Zverinac und Sestrunj besonders hervorheben. Auf dem offenen Meer liegt der westliche Teil des Archipels von Zadar, der sich aus den Inseln Olib, Silba, Premuda, Škarda, Ist und Molat zusam-

Galešnjak (I. Pervan)



Die Schönheit des Archipels von Zadar wird Sie tief in Ihrem Herzen berühren. Seine geschützten Buchten und das kristallklare Meer vereinen sich mit den mächtigen Hängen des Velebit-Gebirgszugs, die bis an das Meer heranreichen

mensetzt. Mit ihren wunderschönen Sandstränden ist Olib eine der schönsten Inseln dieses Teils der Adria. Dank ihrer schönen Ankermöglichkeiten an der Südseite der Insel ist auch Premuda bei Nautikern sehr beliebt. Etwas näher am Festland liegt die Insel Molat, und es wäre schade, die nahegelegene Insel Silba nicht zu besuchen, die gute Liegeplätze, eine wunderschöne Natur und gute Hausmannskost bietet. Südlich von der Stadt Zadar befinden sich die fast miteinander verbundenen Inseln Ugljan und Pašman, nur durch die enge Durchfahrt Ždrilac voneinander getrennt. Die Stadt Zadar darf auf der Route der Nautiker auf keinen Fall fehlen. Dieses Gebiet bietet mit Stolz die größte Marina der Adria an, in der nahegelegenen Ortschaft Sukošan gelegen, die zusammen mit Biograd eines der meistbefahrenen nautischen Punkte der Adria bildet. Die steilen Felshänge der Insel Dugi Otok, seine perfekt geschützten Buchten und türkisfarbenen Strände sind nur ein kleiner Teil des Archipels von Zadar.




Leuchtturm Veli rat (A. Gospić)



Vinjerac (A. Gospić)



Golubinka Höhle (A. Gospić)




Novsko ždrilo (A. Gospić)

VERSTECKTE ROUTEN

An der Südseite von Dugi Otok liegt die kleine Insel Mežanj, die einen wunderschönen Kiesstrand namens Veli Žal birgt, und in der Nähe befindet sich auch die Grotte Golubinka (bei der Bribinjsica-Bucht). Die Fahrt um den übrigen Teil der Insel an seiner Südseite entlang steht im Zeichen imposanter Felshänge, die stellenweise Höhen von mehr als einhundert Metern erreichen und steil ins Meer herabfallen, was ein fast schon mystisches Segelerlebnis schafft. Wenn Sie das Revier von Zadar auf einem kleineren Wasserfahrzeug erkunden, dann finden Sie einen ausgezeichneten Hafen auf der Insel Vrgada. Obwohl diese kleine, übrigens auch autofreie Insel, die erste auf der Strecke ist, wenn Sie aus Biograd auslaufen, halten sich nur wenige dort auf, um die Nacht in einer ruhigen und gastfreundlichen Atmosphäre zu verbringen. Die größten Abenteuerer unternehmen einen Törn durch den Kanal unterhalb



Sakarun, Dugi Otok (A. Gospić)



Sakarun, Dugi Otok (A. Gospić)



Beritnica, Pag (D. Sever)



B. Kačan

des Velebit-Gebirgszugs, durch die enge Passage zwischen der Insel Vir und dem Festland sowie unter die Brücke von Pag (sofern es die Masthöhe zulässt). Die Sandstrände, die vollkommene Abgeschiedenheit und die Möglichkeit, den Canyon des Flusses Zrmanja zu befahren, was nur die wenigsten wagen werden, sorgen für ein einzigartiges Erlebnis. Falls Sie Ihren Törn in Richtung der Ortschaft Pag fortsetzen, werden Sie sich noch mehr an Landschaften von wilder Schönheit und an unwirklich geformten steinernen Kaps erfreuen können, und dazwischen liegen versteckte und menschenleere Strände und Buchten. Die Insel Pag ist heute auch als Party Mekka für Freunde elektronischer Musik bekannt, was dem Strand Zrće zu verdanken ist, der einen verdienten Platz auf der Landkarte Europas einnimmt, als Ort, wo man den ganzen Sommer über mit weltbekannten Musikern wilde Partys feiern kann.

Eine Vielzahl an ausgezeichneten Ankerplätzen abseits der beliebtesten Routen bildet die ideale Wahl für entdeckungsfreudige Nautiker, die neue Erfahrungen suchen

Pag (I. Pervan)

Brbinjšćica, Dugi Otok (B. Kačan)

Bilotinjak, Zaton (B. Kačan)

Nationalpark Paklenica (A. Gospić)



Zrmanja-Schlucht (I. Lisjak)



Kirche des Hl. Donatus (I. Corić)

Gruß an die Sonne (A. Gospić)



NATUR / GESCHICHTE

- **Der Nationalpark Paklenica** bietet eine große Tier- und Pflanzenvielfalt, aber auch einzigartige Karstfelsen und Höhlen. Besonders attraktiv sind die Schluchten Velika und Mala Paklenica
- Der Karstfluss **Zrmanja** ist für seine Stromschnellen und Wasserfälle bekannt, und der Blick auf den Canyon verschlägt allen Besuchern den Atem
- **Der Naturpark Velebit** besticht mit Biodiversität, Karstphänomenen, aber auch mit Kulturerbe wie Sakralbauten und historischen Wegen, die vom Leben auf diesem kargen, aber außerordentlich schönen Gebirge zeugen
- **Der Naturpark Telašćica** ist ein weiteres Naturjuwel dieser Gegend. Auf Grund seiner Lage zählt er zu den größten und bestgeschützten natürlichen Häfen an der Adria. Der Salzsee ist nur einen Katzensprung von der Bucht entfernt
- In dem antiken Hafen in Zaton bei Zadar wurden Wrackteile gesunkener **liburnischer Schiffe** entdeckt. Die Liburner waren erfahrene Seefahrer, die beim Schiffbau eine besondere Technik des Zusammennähens von Schiffsteilen einsetzten. Die Römer sollen diese Schiffbautechnik angeblich übernommen und ein Kriegsschiff mit Rudern nach ihnen benannt haben
- **Die St. Donatus-Kirche** aus dem 9. Jahrhundert ist das Wahrzeichen der Stadt und das monumentalste Bauwerk Kroatiens aus dem frühen Mittelalter




Weiden auf Velebit (I. Lisjak)

ERBE / GASTRO

- Besonders beeindruckend ist die **Meeresorgel**, eine architektonische Installation an der Riva von Zadar, die eine einzigartige Melodie durch Wellenschlag erzeugt
- In einer der ältesten Städte der Adria, in Nin, befindet sich ein **Salzwerk**, in dem schon seit mehr als 1500 Jahren Salz auf traditionelle Weise hergestellt wird
- **Pager Spitze** gehört zum kroatischen immateriellen Kulturerbe. Sie entstand durch die Arbeit tüchtiger und geschickter Hände der Frauen aus der Stadt Pag
- **Pager Käse** ist das bekannteste kroatische Milchprodukt, hergestellt auf traditionelle Art und Weise aus der Milch autochthoner Pager Schafe
- **Zrće** ist ein Kieselstrand auf der Insel Pag, wo sich im Sommer junge Menschen zusammenfinden, die gute Partys feiern wollen
- In dem Revier von Biograd werden jährlich mehr als 40 nationale und internationale **Segelregatten** aller Klassen abgehalten
- Außer dem Pager Käse gehört auch das **Lammfleisch** von Pag zum Besten, was dieses Gebiet in der Gastronomie zu bieten hat. Man sollte sich auch den **Maraschino**, einen aus der bekannten Maraska-Sauerkirsche gewonnenen Likör, auf keinen Fall entgehen lassen



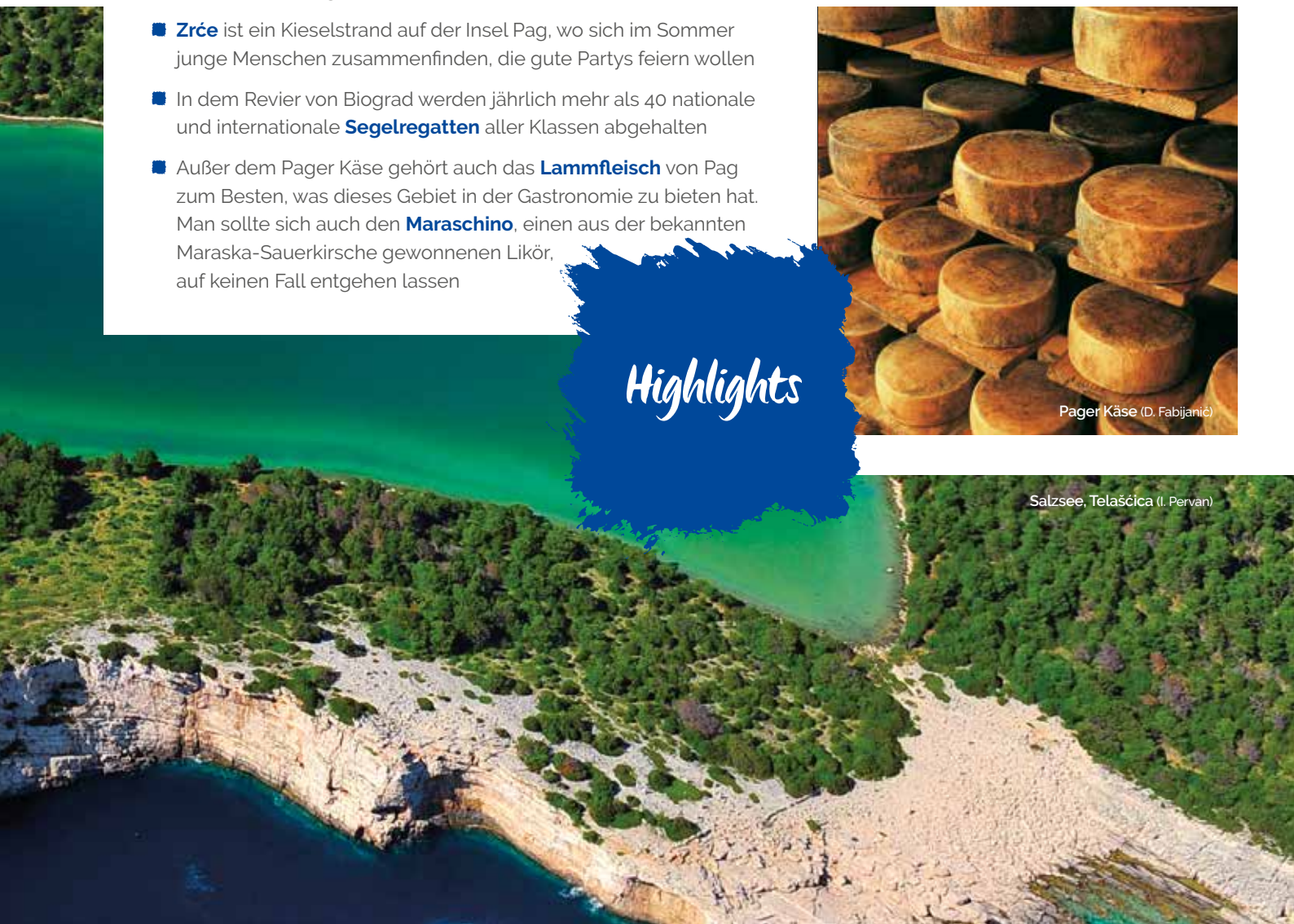
Pager Spitze (D. Fabijanić)



Pager Käse (D. Fabijanić)

Highlights

Salzsee, Telašćica (I. Pervan)





KROATIEN
Voller Leben

Routen

Empfehlung 1

1. Iž
2. Rava
3. Telašćica, Dugi Otok
4. Molat
5. Olib
6. Preko, Ugljan
7. Zadar

Empfehlung 2

1. Sutomišćica, Ugljan
2. Žinčena, Pašman
3. Vrgada
4. Salı, Dugi Otok
5. Iž
6. Muline, Ugljan
7. Zadar

* Abreise aus Zadar





ACI MARINA ŠIMUNI

Die ACI Marina Šimuni auf der Insel Pag ist gewissermaßen die Nordeinfahrt nach Dalmatien und die letzte Marina der Inselgruppe von Kvarner, und somit eignet sie sich für Segeltörns und Bootsausflüge sowohl nach Norden, mit Kurs auf Istrien und Opatija, wie auch nach Süden, zu den Kornati-Inseln, nach Šibenik... Der Nordteil der Insel bietet eine Fährverbindung zum Festland (Prizna – Žigljen), während der Südteil, in Richtung Zadar, eine Brückenverbindung aufweist. Nur wenige Kilometer von der Marina entfernt liegt der Strand Zrće, ein bekannter Mittelpunkt für sommerlichen Partyspaß, weswegen diese Insel auch als „kroatisches Ibiza“ bezeichnet wird.

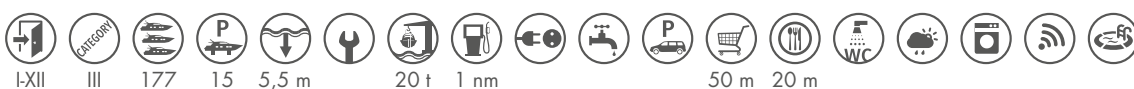


✉ HR-23251 KOLAN, Obala 1, Šimuni
 ☎ +385 (0)23 697 457 • 📠 +385 (0)23 697 462
 🌐 www.aci-marinas.com • ✉ m.simuni@aci-club.hr
 📍 44° 28' N; 14° 57,6' E

D-MARIN BORIK

Die Marina D-Marin Borik liegt an der Westküste der 3.000 Jahre alten Stadt Zadar. Dank der modernen Autobahn und direkten Flugverbindungen zu 50 europäischen Städten ist sie schnell und oft erreichbar. Die Nähe zum Archipel von Zadar, zum Nationalpark Kornati und zur Stadt Zadar machen sie besonders attraktiv. Im Jahr 2018 wurde der Landteil komplett umgebaut. Die neu gebaute Rezeption, Sanitäreanlage, Café und Pool ergänzen das Angebot und sorgen für hohen Komfort.

✉ HR-23000 ZADAR, Obala kneza Domagoja 1
 ☎ +385 (0)23 333 036 • 📠 +385 (0)23 331 018
 🌐 www.d-marin.com • ✉ borik@d-marin.com
 📍 44° 7' 54" N; 15° 12' 36" E





MARINA ZADAR

Die Marina Zadar befindet sich im mittleren Teil der adriatischen Küste und im Zentrum von Zadar, einer an historischen Sehenswürdigkeiten, archäologischen Fundstätten und Kulturangeboten sowie modernsten Einkaufszentren reichen Stadt. Vor Zadar liegen die zahlreichen Inseln des Archipels von Zadar und die Kornati-Inseln, die mehr als 300 Inseln, Inselchen und Felsen umfassen. Genau aus diesem Grund entscheiden sich zahlreiche Nautiker aus der ganzen Welt für die Marina Zadar als idealen Ausgangspunkt für ihre nautischen Abenteuer.



- ✉ HR-23000 ZADAR, Ivana Meštrovića 2
- ☎ +385 (0)23 332 700 • 📠 +385 (0)23 333 917
- 💻 www.tankerkomerc.hr • ✉ marina@tankerkomerc.hr
- 📍 44° 0' 3" N; 15° 6' 8" E



MARINA VELI RAT

Im nördlichen Teil der Insel Dugi Otok, in der windgeschützten Bucht Pantera, liegt die Marina Veli Rat. In einer idyllischen Umgebung bietet sie ihren Gästen Zuflucht vor dem Stress und der Hektik des Alltags.

- ✉ HR-23287 VELI RAT
- ☎ +385 (0)23 378 072 • 📠 +385 (0)23 378 072
- 💻 www.marinavelirat.com • 📍 44° 8' N; 14° 50' E
- ✉ reception@marinavelirat.com





MARINA OLIVE ISLAND

Die Marina Olive Island ist eine kleine familienbetriebene Marina mit vielen Inhalten und einem reichen gastronomischen Angebot. Die Marina befindet sich auf der Insel Ugljan, in dem Ort Sutomišćica, der den Booten durch seine tiefe und gut geschützte Bucht Sicherheit bietet. Zum Entspannen und für einen angenehmen Aufenthalt in der Marina stehen hier ein Swimmingpool, ein Strand, eine Terrasse mit wunderschönem Ausblick, eine Bar und ein Restaurant zur Verfügung. Das alles wird durch eine üppige gartenbauliche Anlage und das besondere Ambiente der Inselsiedlung abgerundet.



✉ HR-23273 SUTOMIŠĆICA, Šetaliste sv. Mihovila
 ☎ +385 (0)23 335 808 • 📠 +385 (0)23 335 810
 🌐 www.oliveisland-marina.eu • 📍 44° 5' 44" N; 15° 10' 32" E
 ✉ oliveisland@marina-signum.com

MARINA PREKO

Die Marina Preko bietet sichere Liegeplätze mit modernen Inhalten in einer attraktiven kleinen Ortschaft auf der Insel Ugljan. Preko ist nur drei Seemeilen von dem Festlandhafen, der Stadt Zadar, entfernt. Die Marina bietet eine wahre Inselatmosphäre sowie einen einfachen Zugang zu den anderen geschützten Anker- und Anlegestellen und damit die Möglichkeit die zahlreichen kleinen Inseln des Nationalparks Kornati kennenzulernen. Die Marina Preko kann aus den italienischen Gewässern angefahren werden, und der nächste Flughafen ist in Zadar, der durch Flugverbindungen mit den wichtigsten europäischen Städten verbunden ist.




✉ HR-23273 PREKO, Vrulja 2
 ☎ +385 (0)23 286 230 • 📠 +385 (0)23 286 272
 🌐 www.marinapreko.com
 ✉ reception@marinapreko.com • 📍 44° 4,9' N; 15° 11,6' E





D-MARIN DALMACIJA

Die größte Marina Kroatiens, D-Marin Dalmacija, liegt in der Mitte der kroatischen Küste, in unmittelbarer Nähe zu vielen dalmatinischen Inseln. Sie bietet 1.200 Wasser- und 300 Trockenliegeplätze, davon 160 Plätze auf Piers mit Kran-Pass Service. Sie ist sowohl von der Landseite als auch von der Meerseite leicht zu erreichen, und vom Flughafen Zadar ist sie nur 5 km entfernt. Bereichert wird das Angebot der Marina durch den Portus Beach Club mit Restaurant, Lounge Bar, Kinderspielplatz und Strand, was den Aufenthalt in der Marina besonders angenehm und entspannend gestaltet.



✉ HR-23206 SUKOŠAN, Bibinje – Sukošan 1
 ☎ +385 (0)23 200 300 • 📠 +385 (0)23 200 333
 🌐 www.d-marin.com • ✉ dalmacija@d-marin.com
 📍 44° 3' 10" N; 15° 18' 4" E



MARINA VELI IŽ

Dieser Ort mit seiner malerischen Intime im Geiste der Inseltradition und die gleichnamige Marina Veli Iž, liegen auf der Insel Iž, im Zentrum des Archipels von Zadar. Die Marina ist während des ganzen Jahres geöffnet. Die Insel Iž ist durch eine Fähre mit der Küste und den anderen Inseln sowie mit Zadar verbunden, wo sich auch der internationale Flughafen Zadar befindet. In der Marina gibt es Restaurants und Cafes, Geschäfte und eine Service-Werkstatt.

✉ HR-23284 VELI IŽ
 ☎ +385 (0)23 277 006 • 📠 +385 (0)23 277 186
 🌐 www.tankerkomerc.hr • 📍 44° 3' N; 14° 6,8' E
 ✉ marina.iz@tankerkomerc.hr








MARINA KORNATI

Die Marina Kornati ist der führende Zielort für Nautiker an der Adria und dank der begleitenden Infrastruktur des Unternehmens Ilirija d.d. (Hotelunterkunft, Gastronomieangebot usw.) wird dort die Nautik-Herbstmesse - „Biograd Boat Show“-organisiert. Das ist zugleich auch die Marina mit den meisten internationalen Regatten. Außer dem eigenen Service-Bereich und dem Restaurant mit Taverne gibt es im Rahmen der Marina auch etwa dreißig externe Unternehmen, die allen Gästen erstklassige Dienstleistungen anbieten.



☑ HR-23210 BIOGRAD n/M, Obala Kneza Branimira 1
 ☎ +385 (0)23 383 800 • 📠 +385 (0)23 384 500
 🌐 www.marinakornati.com • ✉ info@marinakornati.com
 📍 43° 56' 30" N; 15° 26' 32" E



MARINA ŠANGULIN

Die Marina Šangulin befindet sich in der Mitte der kroatischen Küste, zwischen Zadar und Split, in Biograd n/M. Gelegen in einer windgeschützten Bucht bietet die Marina Šangulin 200 sichere Liegeplätze an der Einfahrt in den Nationalpark Kornaten. Die Marina ist während des ganzen Jahres geöffnet und ermöglicht die Wartung und das Chartern von Booten. In unmittelbarer Nähe der Marina sind Restaurants, Supermärkte, eine Post, eine Tankstelle, Apotheken, das Hafenamts und alles andere, was ein Nautiker braucht.

☑ HR-23210 BIOGRAD n/M, Uvala jaz b.b.
 ☎ +385 (0)23 385 020 • 📠 +385 (0)23 386 709
 🌐 www.sangulin.hr • ✉ marina@sangulin.hr
 📍 43° 56' N; 15° 27' E



DALMATIEN
ŠIBENIK

ZWISCHEN DEN
NATIONALPARKS



KROATIEN

Voller Leben



Festung Barone (I. Biocina)



Festung des Hl. Nikolaus (Sv. Nikola) (I. Pervan)



Murter (I. Biocina)



St. Antonskanal (B. Hron)





ŠIBENIK *Dalmatien*

Der zu Šibenik gehörende Teil der kroatischen Adria ist ein wahres Nautikerparadies. Dieser Raum von außergewöhnlicher Schönheit bietet auch die größte Zahl an größeren und kleineren Inseln an der ganzen Adria, und dazu kommt noch seine Lage zwischen zwei Nationalparks, dem NP Kornati im Süden und dem NP Krka im Norden. Selbst ohne Nationalparks wäre dieses Gebiet äußerst interessant für Segelfahrten, wegen der vorgelagerten und gut zerklüfteten Inselgruppe, die bei der Insel Murter beginnt und vor Rogoznica endet. Die Nähe zu den zahlreichen Inseln macht das Revier vor Šibenik auch für kleine Boote attraktiv. Zählt man diesem natürlichen Reichtum auch die alte kroatische Stadt Šibenik hinzu, deren St. Jakobskathedrale und die unlängst renovierten Festungsanlagen Besuchern aus der ganzen Welt den Atem raubt, dann gibt es mehr als genug Gründe für einen Besuch des Raums um



Kornati (G. Santar)



Zmajan (B. Kačan)



Inselchen neben Murter (I. Pervan)

Šibenik. Doch der Zauber von Šibenik und Umgebung ist nur ein Vorgeschmack, denn die reiche gastronomische Tradition, die autochthonen Weinsorten, der Reichtum an künstlerischen Ausdrucksformen und die in unmittelbarer Nähe zum Meeresufer gelegenen archäologischen Fundstätten aus römischen Zeiten werden die Neugier vieler Besucher befriedigen. So verwundert es nicht, dass die nautische Infrastruktur dieses Raums höchstes Niveau bietet. Zahlreiche Jachthäfen rund um Šibenik bieten Nautikern Spitzenleistungen, weswegen sie gerne besucht werden.


BELIEBTE ROUTEN

Wenn Sie sich für eine Route entscheiden müssten, dann wäre es sicherlich ein Törn um die Inselgruppe der Kornaten. Diese unwirklich schönen Inseln sind oft der Ort, wo viele ihren gesamten Jahresurlaub verbringen. Die fast seeähnliche Atmosphäre der Inselgruppe, die von der gesamten Länge der Insel Kornat von der Nordseite her geschützt wird, bietet ein Erlebnis für Genießer, die zahlreiche gut geschützte Buchten und Ankerplätze entdecken und dabei den Törn um viele kleine Inseln und durch die dazwischen liegenden Passagen genießen werden. An fast jedem Ankerplatz wird auch authentische Hausmannskost in den für die Kornaten typischen Konoben gebo-

Die Schönheit des Nationalparks Kornati schließt sich direkt an die Krka-Wasserfälle an, die auf dem Wasserweg nur wenige Fahrtstunden entfernt sind



ten, die direkt am Meer liegen. Die Speisen kommen nicht nur aus dem Meer, sondern auch von den Weiden auf den Inseln, auf denen man beim Vorbeifahren oft Schafherden sehen kann. Der Sandstrand in der Bucht Lojena auf der Insel Levrnaka, die steilen Felsen am Südufer der äußeren Inseln oder die Blaue Lagune der Insel Žakan sind nur einige der bekanntesten Attraktionen der Kornaten. An die Kornati-Inseln schließt sich auch gleich die Insel Žut an, die viele Nautiker anzieht und ihnen als Ausgangspunkt für einen Törn um die Inseln dient, und die Ortschaften Murter und Betina sind die Hüter der Seefahrts- und Schiffbautradition. Der nächste äußerst sehenswerte Zielpunkt des Reviers von Šibenik ist der Nationalpark NP Krka und die Fahrt auf dem gleichnamigen Fluss zur Stadt Skradin. Der „Meereseingang“ zum Nationalpark beginnt mit dem St. Antonskanal, der von der St. Nikolausfestung bewacht wird. Am Ende des Kanals liegt die Stadt Šibenik, und der Krka-Fluss, durch dessen Flussbett Sie bereits segeln, wenn Sie in Šibenik sind, setzt sich nach Norden hin fort und reicht durch den Prokljan-See bis nach Skradin. Von dort aus gelangt man entweder auf einem parkeigenen Boot oder über einen vier Kilometer langen Wanderpfad in den Nationalpark. Nach einem Blick auf den Skradinski Buk, den ersten und wohl schönsten Wasserfall der Krka-Wasserfälle,



Außer den vielen
Schönheiten des maritimen
Teils der Inselgruppe vor
Šibenik gebührt auch dem
Nationalpark Krka, den
Nautiker fast ganz auf dem
Wasserweg erreichen
können, großes Verdienst
für den Charme dieses
Reviers

Skradinski buk, Krka (Z. Jelača)

wie er sich über die Sinterbarrieren ergießt, begreift man, weswegen Besucher aus aller Welt hierher strömen. Dabei sei noch angemerkt, dass dies nur der Anfang der Reize des Flusses ist, dessen Wasserfall Roški Slap, das Kloster auf der Insel Visovac oder der weniger besuchte Wasserfall Manojlovac ein Gebiet von unglaublicher Schönheit bilden, das Nautikern leicht zugänglich ist. Darüber hinaus ist der Fluss Krka, eine wahre Karstschönheit, in den Sommermonaten recht warm, und so macht das Baden darin viel Spaß und rundet die Meeresaktivitäten während des Törns ab. Genau das ist auch der Grund, weswegen im Sommer ein reges Treiben in Skradin herrscht, doch deswegen wartet die Stadt auch mit einem hervorragenden gastronomischen Angebot auf, und die Jakobsmuscheln oder das Risotto von Skradin schmecken hier besonders gut. Der Küstenteil der Inselgruppe vor Šibenik ist mit Wasserfahrzeugen leicht zu erreichen, weil die am weitesten vorgelagerte Insel Žirje nur zwölf Seemeilen von der Küste entfernt ist. Die gut geschützten Ankerstellen und kleinen Inselstädtchen genießen das Leben in vollen Zügen, und ihr Herz schlägt für die Nautiker. Ganz gleich, ob Sie den Bug Ihres Bootes nach Süden, nach Mitteldalmatien oder nach Norden, zum Archipel



Primošten (I. Biočina)



I. Pervan



Skradin (I. Biočina)



Kremik, Primošten (I. Pervan)

von Zadar hin lenken, Sie werden immer eine gute Anlegestelle finden, wie auch Orte, die von authentischer mittelmeerländischer Schönheit geprägt sind.

VERSTECKTE ROUTEN

Da das Revier allen Wasserfahrzeugen leichten Zugang bietet, findet man im Archipel von Šibenik nur schwer einen ruhigen Winkel. Die hartnäckigsten Nautiker finden dennoch ihr Plätzchen, das ihnen Abgeschiedenheit und Schönheit der Natur bietet. Vereinzelte Buchten an der Nordseite der Insel Kornat und an den Südufern der Insel Žut bieten Ihnen solche Ruhe. Die unbewohnte kleine Insel Tetovišnjak wartet an seinem Ostkap mit einem herrlichen Strand auf, der gut vor Westwinden geschützt ist. Dasselbe gilt auch für die Ostseite der Insel Zlarin und eine Reihe von kleinen Inseln, die sich in nördlicher Richtung zur nahegelegenen Bucht Grebaštica ausbreiten. Eine ausgezeichnete Idee bei Schönwetter ist auch der Besuch der Leuchttürme dieses Raums, in erster Linie des Leuchtturms Blitvenica auf hoher See. Obwohl es nicht versteckt liegt, wird das Museum des kroatischen Erfinders Faust Vrančić auf der Insel Prvić nur selten von Nautikern besucht.



Visovac (I. Pervan)



Meeresschwamm, Krapanj (I. Bura)



Koralle, Zlarin (Z. Sunko)

NATUR / UNESCO

- Der **Nationalpark Kornati** als zerklüftetste Inselgruppe des Mittelmeerraums und **der Nationalpark Krka** als Natur- und Karstphänomen werden jeden Besucher dieses Teils von Dalmatien begeistern
- Die Insel **Zlarin** ist für ihre Korallen bekannt, während sich Krapanj, die am tiefsten gelegene Insel Kroatiens, mit ihren Schwammtauchern einen Namen gemacht hat
- Das wertvollste Kulturdenkmal der Gegend um Šibenik ist die im Renaissancestil gehaltene **Jakobskathedrale**
- Inmitten eines Sees auf dem Krka-Fluss befindet sich die kleine Insel **Visovac** mit dem Franziskanerkloster
- Der attraktive **Spazierweg von Šibenik** im St. Antonskanal bietet ideale Freizeitmöglichkeiten
- In der Nähe der Stadt Rogoznica befindet sich das



Regatte 'Latinsko Idro' (Latainersegel) (I. Pervan)

Highlights



Nationalpark Kornaten (I. Pervan)




Rohschinken aus Drniš (M. D. Pečarić)

KULTUR / GASTRO

Ploče-Kap (Punta Planka), das viele Jahrhunderte vor Christus von griechischen Seefahrern als **Kap des Diomedes** bezeichnet wurde, das Diomedes selbst angeblich nach dem Trojanischen Krieg erreicht hatte

- Mit der **Regatta „Latinsko Idro“ (Lateinersegel)** will man Erinnerungen an die einstige Lebensweise an der Küste und den Gebrauch dieses spezifischen Bootes wieder aufleben lassen
- **Das Internationale Kinderfestival** als angesehene Kulturveranstaltung findet schon seit über fünfzig Jahren statt. Heute ist es ein Wahrzeichen der Stadt Šibenik
- Aus der einmaligen Verschmelzung der kontinentalen und mediterranen Küche sind Köstlichkeiten wie etwa die **Jakobsmuscheln**, der **Prosciutto von Miljevac**, das **unter der Ascheglocke gebackene Brot** und **Truthahn und Hahn aus dem Holzofen** hervorgegangen. Dazu gehören auch die Spitzenweine **Babić, Maraština und Debit**



Kathedrale des Hl. Jakob (I. Pervan)



Šibenik (Z. Jelačić)




KROATIEN
Voller Leben

DRVENIK

Routen

Empfehlung 1

- 1 Skradin
- 2 Prvić Luka
- 3 Kaprije
- 4 Piškera, NP Kornati
- 5 Žut
- 6 Tribunj
- 7 Šibenik

Empfehlung 2

- 1 Borovnjaci, Kakan
- 2 Stupica Vela, Žirje
- 3 Lavsa, NP Kornati
- 4 Sipnata, NP Kornati
- 5 Murter
- 6 Tijašćica, Tijat
- 7 Šibenik

* Abreise aus Šibenik





ACI MARINA ŽUT

Die ACI Marina Žut liegt im westlichsten Teil der Hafembucht Žut, inmitten der unberührten Natur dieses zur Inselgruppe Kornati gehörenden Nautikerparadieses. Für alle Besucher der Kornati-Inseln bildet diese Marina eine unumgängliche Station. **Die Wasserversorgung erfolgt von 8 bis 10 Uhr und die Stromversorgung von 8 bis 12 Uhr und von 18 bis 24 Uhr.**



IV-X III 120 4,5 m 8 nm

✉ HR-22242 JEZERA
 ☎ +385 (0)22 786 0278 • 📠 +385 (0)22 786 0279
 🌐 www.aci-marinas.com • ✉ m.zut@aci-club.hr
 📍 43° 53' N; 15° 17,4' E

ACI MARINA PIŠKERA

Die ACI Marina Piškera liegt zwischen den Inseln Piškera und Panitula Vela, an der Nordküste der Insel Panitula Vela. Unter Nautikern ist sie besonders beliebt, weil sie sich auf der Hälfte des Weges durch den Nationalpark Kornati befindet und von einem Mosaik aus größeren und kleineren Inseln, Felsen und Leuchttürmen umgeben ist. **Die Wasserversorgung erfolgt von 8 bis 10 Uhr und die Stromversorgung von 8 bis 12 Uhr und von 18 bis 24 Uhr.**



✉ HR-22242 JEZERA
 ☎ +385 (0)91 470 0091 • 📠 +385 (0)91 470 0092
 🌐 www.aci-marinas.com • ✉ m.piskera@aci-club.hr
 📍 44° 45,6' N; 15° 21' E



IV-X III 118 3,5 m 12 nm



MARINA HRAMINA

Die Marina Hramina liegt auf der Insel Murter, an der Einfahrt in den Kornati-Nationalpark und ist ein idealer Ausgangspunkt für Ausflüge und mehrtägige Törns. Die Organisation der Marina und die Dienstleistungen sind den Erfordernissen und Wünschen der anspruchsvollsten Nautiker angepasst. Im Rahmen der Marina gibt es eine Boots-Werkstatt, ein Geschäft mit nautischem Zubehör, einen Supermarkt, ein Souvenirgeschäft, eine Waschküche, eine Scooter-Vermietung und eine Boots-Vertretung. Hier befinden sich auch das kleine Hotel Stomorin und das Restaurant Butina.



- ✉ HR-22243 MURTER, Put Gradine 1
- ☎ +385 (0)22 434 411 • 📠 +385 (0)22 435 242
- 🌐 www.marina-hramina.hr • ✉ info@marina-hramina.hr
- 📍 43° 49' 37" N; 15° 35' 50" E



MARINA BETINA

In Betina, einem kleinen und malerischen Ort auf der Insel Murter, in der Nähe der Nationalparks Kornati und Krka ist einer der schönsten und intimsten Orte an der Adria zu finden – die Marina Betina. Die Marina ist in Form eines Bootes angelegt, was die Verbindung der Menschen und des Meeres symbolisieren soll. In der Marina gibt es ein Restaurant, Gemischtwarenläden und Geschäfte mit nautischem Zubehör sowie einen Jacht-Service.

- ✉ HR-22244 BETINA, Nikole Ševina 15
- ☎ +385 (0)22 434 497 • 📠 +385 (0)22 434 497
- 🌐 www.marina-betina.com • 📍 43° 49' 6" N; 15° 36' 4" E
- ✉ marina-betina@si.t-com.hr





MARINA PIROVAC

Die Marina Pirovac liegt genau im Zentrum des gleichnamigen alten dalmatinischen Ortes. Vor Winden geschützt, bietet sie sichere Liegeplätze für 200 Boote. Die Nähe zu den Nationalparks Kornati und Krka macht sie zu einem idealen Ausgangshafen für Ausflüge, Kreuzfahrten und Regatten. Auf dem Gelände der Marina findet man auch ein Restaurant, kostenfreies WiFi, Bootservice, Ferienwohnungen und einen Parkplatz. Unweit der Marina befindet sich ein neu eingerichteter Strand mit Begleitangeboten.



✉ HR-22213 PIROVAC, Obala Rtine 1a

☎ +385 (0)99 702 8261

🌐 www.marinapirovac.com • 📍 43° 49' 01.0" N; 15° 39' 53.0" E

✉ info@marina-pirovac.hr

ACI MARINA JEZERA

Die ACI Marina Jezera auf der Insel Murter liegt im südlichen Teil der Bucht Jezera. Jezera sind die älteste Siedlung auf der Insel, wo noch der authentische Geist Dalmatiens zu spüren ist und die traditionelle Lebensweise der Fischer und Seeleute mit dem vielfältigen touristischen Angebot koexistieren. Die Insel Murter ist durch eine Brücke in der Ortschaft Tisno gut an das Straßennetz auf dem Festland angebunden, und in der Nähe befinden sich auch die internationalen Flughäfen Zadar und Split.



✉ HR-22242 JEZERA, Obala sv. Ivana 47

☎ +385 (0)22 439 295 • 📠 +385 (0)22 439 294

🌐 www.aci-marinas.com • ✉ m.jezera@aci-club.hr

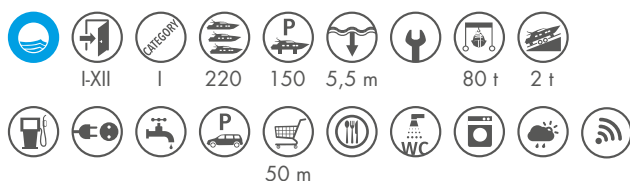
📍 43° 47' N; 15° 39' E





MARINA TRIBUNJ

Ausgestattet gemäß den höchsten Standards ist Danuvius marina d.o.o. ein sehr attraktives und beliebtes Ziel, geeignet für die Annahme und die Unterbringung der anspruchsvollsten Boote und Nautiker. Die in lebendigen Farben gehaltene Marina zieht die Aufmerksamkeit dadurch an, dass der Raum nicht durch überflüssige Bauten verstellt, sondern dass entlang der gesamten Marina eine Promenade angelegt worden ist. Die Gäste können während des gesamten Jahres in den schön ausgestatteten Zimmern und Suiten im Hauptgebäude der Marina eine Unterkunft finden, und das Angebot umfasst auch einen sehr hochwertigen Service für Boote Merk & Merk Yacht-Service-Tribunj d.o.o.



- ✉ HR-22212 TRIBUNJ, Jurjevgradska 2
- ☎ +385 (0)22 447 145 • 📠 +385 (0)22 447 148
- 🌐 www.marinatribunj-adriatic.com
- ✉ marina-tribunj@adriatic.com • 📍 43° 45' N; 15° 45' E



ACI MARINA VODICE

Die ACI Marina Vodice befindet sich im Ort selbst, im nordöstlichen Teil des Stadthafens. Diese Marina ist ein beliebter Treffpunkt von Nautikern, die einen aktiven Urlaub, Fun und verschiedene Genüsse suchen. Neben der wunderschönen Landschaft befinden sich in unmittelbarer Nähe auch zwei Nationalparks – Kornati und die Krka-Wasserfälle. Die Ortschaft Vodice ist sehr gut an das Straßennetz angebunden und zwei internationale Flughäfen, Zadar und Split, liegen in unmittelbarer Nähe.

- ✉ HR-22211 VODICE, Artina 13 A
- ☎ +385 (0)22 443 086 • 📠 +385 (0)22 442 470
- 🌐 www.aci-marinas.com • ✉ m.vodice@aci-club.hr
- 📍 43° 45,5' N; 15° 47,2' E





ACI MARINA SKRADIN

Die direkt an der Mündung des Krka-Flusses liegende ACI Marina Skradin bildet in den Sommermonaten den Ausgangspunkt für viele Segler, die den nahegelegenen Nationalpark Krka besuchen wollen. Die ACI Marina ist recht geräumig und mit allem ausgestattet, was dazu gehört. Sie bietet Yachten mit bis zu 70 Metern Länge Platz. Zusammen mit dem malerischen Stadtkern von Skradin bildet die Marina ein einzigartiges Ganzes, in der eine angenehme Atmosphäre herrscht und wo ein reichhaltiges gastronomisches Angebot bereitsteht.



I-XII III 180 7 m 8 nm

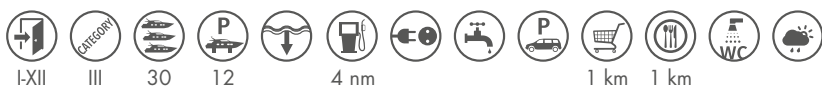
- ✉ HR-22222 SKRADIN, Obala Pavla Šubića 18
- ☎ +385 (0)22 771 365 • 📠 +385 (0)22 771 163
- 🌐 www.aci-marinas.com • 📍 43° 49' N; 15° 55,6' E
- ✉ m.skradin@aci-club.hr

MARINA ZATON


Die Marina befindet sich auf der südwestlichen Seite der Bucht von Zaton, gegenüber dem Eingang in den See Prokljan, sowie an der Hauptstraße nach Skradin und zum Nationalpark Krka. Die natürliche Umgebung schützt die Marina vor Wind und Wellen, während das wundervolle Ambiente, das sie umgibt, eine entspannte Atmosphäre und ein Gefühl von Privatsphäre schaffen. Nur 500 Meter von der Marina entfernt liegt der Ort Zaton, der die gesamte erforderlichen Infrastruktur bietet: einen großen Supermarkt, ein Postamt, Geschäfte, Kirchen und vieles mehr.



- ✉ HR-22215 ZATON, Dobri dolac b.b.
- ☎ +385 (0)22 310 103 • 📠 +385 (0)22 310 103
- ✉ croatia@dreamyachtcharter.hr
- 📍 43° 46' 39,66" N; 15° 49' 48,22" E



I-XII III 30 12 4 nm 1 km 1 km




D-MARIN MANDALINA

Die D-Marin Marina Mandalina liegt in Šibenik, einer wunderschönen, von vier Festungen umsäumten Stadt. Die Nationalparks Kornati und Krka sowie die St. Jakobs-Kathedrale sind nur ein Teil der Attraktionen dieses Raums. Die D-Marin Mandalina, die einzige Marina für Megajachten, hebt sich durch ihre natürlich geschützte Lage, ein hohes Sicherheitsniveau und Spitzen-Leistungsqualität von anderen Jachthäfen ab. Den Gästen stehen auch das D-Resort Šibenik, Mietvillen, ein Spa-Zentrum, ein Jachtclub, Konferenzräume und ein Außenpool mitsamt Bar zur Verfügung.



- ✉ HR-22000 ŠIBENIK, Obala Jerka Šižgoriča 1
- ☎ +385 (0)22 460 800 • 📠 +385 (0)22 460 802
- 💻 www.d-marin.com • 📍 43° 43' N; 015° 54.3' E
- ✉ mandalina@d-marin.com



MARINA SOLARIS

Die Solaris Yacht Marina liegt in einer Bucht direkt neben dem Campingplatz Solaris und der Solaris Villa Kornati. In der Mitte der Bucht ist eine kleine Insel, auf der sich die Gäste erfrischen und im Cafe Captain's club entspannen können. Die windgeschützte Yacht Marina Solaris ist wegen ihrer ausgezeichneten geografischen Lage, der Nähe zu den Nationalparks Krka und Kornati, aber auch wegen des lebendigen Archipels von Šibenik mit seinen zahlreichen Inseln, Inselchen und Felsen ein ganz besonderes Erlebnis.

- ✉ HR-22000 ŠIBENIK, Hoteli Solaris 86
- ☎ +385 (0)22 361 001 • 📠 +385 (0)22 361 800
- 💻 www.solaris.hr • ✉ marina.info@solaris.hr
- 📍 43° 42' N; 15° 53' 20" E



Purara (B. Kačan)





MARINA KREMIK

Die Marina Kremik befindet sich unweit von Primošten in einer malerischen, von jahrhundertealten Weinbergen umgebenen Bucht. Sie ist tief ins Festland eingezogen und eine der geschütztesten Marinas an der Adria. Der Nationalpark Kornaten ist etwa 30 Seemeilen und der Flughafen Split nur 30 km entfernt. In der Marina gibt es ein Restaurant, einen Supermarkt, ein Geschäft mit nautischem Zubehör und einen Techniksर्वice.



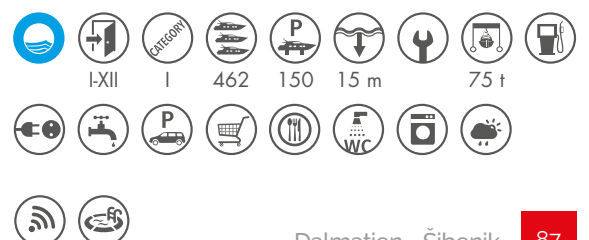
- ✉ HR-22202 PRIMOŠTEN, Splitska 22-24
- ☎ +385 (0)22 570 068 • 📠 +385 (0)22 571 142
- 🌐 www.marinakremik-adriatic.com
- ✉ marina-kremik@adriatic.com • 📍 43° 34' 15" N; 15° 56' 31" E



MARINA FRAPA

Sie liegt im mittleren Teil der kroatischen Küste zwischen Šibenik und Split, im Herzen Dalmatiens, in der Ortschaft Rogoznica, in der schönen und von allen Seiten geschützten Bucht Soline. In dieser Anlage gibt es 10 Stege und einen Transitsteg mit insgesamt 500 vollkommen ausgestatteten Liegeplätzen sowie einem bewachten Trockendock-Bereich mit etwa 100 Stellplätzen. Die Marina genügt den höchsten Umweltstandards weltweit und ist aus diesem Grund seit bereits 11 Jahren mit der renommierten „Blauen Fahne“ ausgezeichnet.

- ✉ HR-22203 ROGOZNICA, Uvala Soline 1
- ☎ +385 (0)22 55 99 00 • 📠 +385 (0)22 55 99 32
- 🌐 www.marinafrapa.hr • ✉ frapa@marinafrapa.hr
- 📍 43° 31' N; 15° 58' E





DALMATIEN
SPLIT

INSELN
MITTELDALMATIENS – ZUM
GREIFEN NAHE





SPLIT *Dalmatien*

Die Inselgruppe Mitteldalmatiens steckt voller Superlativen, denn hier findet man die höchste und längste kroatische Insel, die zentrale Stadt ist Split als größte kroatische Küstenstadt, in diesem Teil der kroatischen Küste gibt es die wenigsten Inseln, die flächenmäßig jedoch die größten sind... Attribute der Höchststufe gibt es mehr als genug, um diesem Revier zur größten Beliebtheit zu verhelfen. Gleichzeitig bedeutet das auch, dass hier in der Nautikaison die größte Zahl an Wasserfahrzeugen aller Arten unterwegs ist. Popularität bringt Vor- und Nachteile mit sich, doch wenn Sie sich darüber im Klaren sind, dass Sie hier in der Saison nicht allein sein werden, dann bleibt es Ihnen überlassen, ob Sie die beliebtesten oder abgelegensten Winkel der mitteldalmatinischen Inseln besuchen wollen - so stellen Sie sich einen weiteren individuellen Törn an der kroatischen Küste zusammen. Dabei hat jede Insel auf Grund ihrer Größe ihre hervorstechenden Besonderheiten, die sich in natürlichen, sprachlichen, önologischen


Gregor von Nin, Split (I. Biočina)



Prokurative, Split (H. Serdar)




Bol, Brač (I. Biočina)



Sveta Nedjelja, Hvar (I. Biočina)



und kulturellen Aspekten widerspiegeln. Als Leuchttürme des Lebens und der Kultur hüten die Inselstädtchen die bis zur Antike zurückreichenden Spuren, und in den Sommermonaten verwandeln sie sich in eine Freilichtbühne des gut bekannten mediterranen Lebensstils, vereint in glücklicher Symbiose mit zahlreichen Besuchern aus aller Welt. Sie sind die Zentren des Lebens voller Unterhaltung und des ausgezeichneten Gastronomieangebots als Ergänzung zu den Schönheiten der Natur, zu denen Nautiker Zugang haben. In unmittelbarer Nähe zu den Inseln und auf den Routen zwischen ihnen findet man geschützte Buchten mit kristallklarem Wasser, Kies- und Sandstrände sowie viele kleine Inseln mit verspielten Formen. Auf der anderen Seite ergänzen sich die Angebote auf dem Festland ideal mit denen auf dem Meer - Split, die Stadt des römischen Kaisers Diokletian, oder das mittelalterliche Trogir gehören einfach zu den Fahrten durch Mitteldalmatien dazu und runden mit ihren städtischen Einrichtungen das Angebot für Nautiker ab.



Nautiker alle Profile steuern die mitteldalmatinischen Inseln an, unter denen die Stadt Hvar als Mittelpunkt allen Geschehens hervorsteht

Hvar und Paklinski Inseln (B. Kačan)

BELIEBTE ROUTEN

Die Stadt Hvar auf der gleichnamigen Insel, die übrigens die sonnenreichste Insel Kroatiens ist (ein weiterer Superlativ), und das nahegelegene kleine Archipel der Höhleninseln (Paklinski Otoci) bilden Zielorte auf der Fahrt durch das mitteldalmatinische Revier, die man einfach besucht haben muss. Der Hafen von Hvar strahlt einen unwiderstehlichen historischen Charme aus und bietet einen Reichtum an architektonischen Highlights, die das Erbe der meisten kroatischen Inseln in vielerlei Hinsicht übertreffen. Als Knotenpunkt der nautischen Routen der gesamten Region wird die Stadt ständig von Besuchern „belagert“. Dem Gedränge kann man einigermaßen in der kleinen Inselgruppe vor Hvar entfliehen, wo sich eine Reihe ausgezeichneter Ankerstellen und die ACI Marina auf der Insel St. Clemens befinden. Hervorragende Restaurants locken mit einem landestypischen Angebot an Meeresfrüchten. Das Nachtleben von Hvar steht den Naturschönheiten in nichts nach, mit gleichermaßen attraktiven Angeboten für Jung und Alt, was den Besuch dieser touristischen Perle, die unlängst 150 Jahre Tourismus gefeiert hat, zu einer einzigartigen Erfahrung macht. In unmittelbarer Nähe zu Hvar liegt die Insel Vis, die mit ihren Naturschönheiten für viele Nautiker ein großer



Makarska (V. Begović)



Podrače, Brela (V. Begović)



Trogir (I. Biocina)

Anziehungspunkt ist. Diese einst als Militärstützpunkt genutzte Insel bietet heute ausgezeichnete Anlegemöglichkeiten, und Komiza als bekanntester adriatischer Fischerhafen auch die Berührung mit der reichen Geschichte des Lebens in diesem Raum. Doch der Hauptgrund für einen Besuch der Insel Vis ist die atemberaubende Natur. Die Blaue Grotte auf der Insel Biševo ist weltweit bekannt, ebenso wie die sichelförmige Stiniva-Bucht an der Südküste von Vis, die kleine Insel Budikovac, die eine türkisfarbene und von Kiesstränden umsäumte Laguna birgt, und die Grüne Grotte auf der unbewohnten Insel Ravnik. All dies sind unumgängliche Zielpunkte für Nautiker. Die Bucht Stončica mit ihrem Sandstrand rundet die Fahrt um die Insel Vis ab. Es gibt jedoch noch einen anderen Strand, der Nautiker wie ein Magnet anzieht. Der Strand Zlatni Rat (das Goldene Horn) auf der Insel Brač ist ein einzigartiges Naturphänomen, denn er ändert seine Form unter dem Einfluss der Meeresströmungen. Dieser wunderschöne Kiesstrand ist dank der ständig wehenden Winde heute auch ein beliebter Treffpunkt für Windsurfer. Heutzutage wird auch die Stadt Split gerne von Nautikern angesteuert, die mit ihrem reichen Angebot an Kulturveranstaltungen und ihrem regen Nachtleben



Stiniva, Vis (A. Gospić)



Vis (Z. Jelača)



Sutivan, Brač (Z. Jelača)




Stari Grad, Hvar (V. Begović)

als unumgänglicher Zielpunkt gilt, aber auch als Ausgangspunkt bei Fahrten durch das mitteldalmatinische Segelrevier. Nautiker mögen auch die Stadt Trogir, die wie Split unter UNESCO-Schutz steht, und die nahegelegene türkisfarbene Lagune der Insel Krknjaš sowie Maslinica auf der Insel Šolta sind heute Punkte des nautischen Tourismus, die man in diesem Teil der Adria unbedingt besucht haben muss.

VERSTECKTE ROUTEN

Falls Sie auf der Insel Biševo sind, ist die Medviđa Špilja (Robbenhöhle) einen Besuch wert, wo Sie mit ein wenig Abenteuergeist bei einem Tauchgang die Welt erleben können, in der einst die Mittelmeer-Mönchsrobbe lebte. Die Südküsten der Inseln Šolta und Brač bieten eine Reihe von gut versteckten Buchten, in denen Sie immer eine freie Ankerstelle finden werden und dabei vollkommene Ruhe und wunderschöne Natur genießen können. Eine andere Art von Ruhe bieten die Inseln in ihrem Hinterland. Die



Die authentische
mediterrane
Atmosphäre in
den malerischen
Inselstädtchen und die
geschützten Buchten
sind ein wahres
Paradies für Nautiker


Leuchtturm Host, Vis (Z. Jelaca)

Nordseite der Insel Hvar bietet eine ideale Kombination zum Ankern in den Küstenstädtchen Jelsa, Vrboska und Starigrad an. Nur einen Katzensprung entfernt findet man eine Reihe von kleinen Ortschaften, wo ausgezeichnete örtliche Winzer mit einem authentischen gastronomischen Angebot auf Sie warten. Ebenso unterhaltsam gestaltet sich die Erkundung des Inselinneren von Vis, und ein Besuch der Einsiedlerei Blaca auf der Insel Brač ist einer der schönsten Ausflüge, die Sie machen können, wenn Sie an Land gehen. Wenn Sie aber das heute verlassene Dorf Malo Grablje auf der Insel Hvar besuchen und sich von dort aus zu dem lavendelfarbenen Nachbarort Velo Grablje begeben, bietet sich Ihnen die Möglichkeit, die kroatische Küste auf eine andere und umfassendere Weise kennenzulernen. Sollten Sie sich zu einem Besuch der Stadt Omis entschließen, dann erschließt sich Ihnen bei einem Raftingabenteuer auf dem im Sommer warmen Cetina-Fluss die blaugrüne Dimension der kroatischen Küste.



Split (A. Verzotti)


Highlights



Kap Kaval, Hvar (I. Pervan)

UNESCO / KULTUR

- Die historische Altstadt mit dem **Palast des römischen Kaisers Diokletian** ist ein bedeutendes Denkmal der Spätantike und wurde von der UNESCO zum Weltkulturerbe erklärt.
- Auf der UNESCO-Welterbeliste befindet sich auch der alte **Stadtkern von Trogir**, eine wahre Schatzkammer mit exquisiten Kunstschätzen. Besonders beeindruckend ist die zwischen dem 13. und 15. Jahrhundert errichtete St. Laurentius-Kathedrale, die ein Portals des Meisters Radovan schmückt
- In unmittelbarer Nähe zur Stadt Split findet man auch Überreste der antiken Stadt **Salona**, dem einstigen Zentrum der römischen Provinz Dalmatien
- **Die Einsiedlerei Blaca** ist ein bedeutendes Kulturdenkmal der Insel Brač. Das Bergkloster wurde im 15. Jahrhundert von kroatischen Glagoliten-Mönchen gebaut
- Auf der Insel Brač befindet sich **Zlatni Rat (das Goldene Horn)**, ein wunderschöner Feinkiesstrand, der seine Form je nach Wind- und Wetterlage ändert
- Der höchste Gipfel der Insel Brač und zugleich einer der schönsten Aussichtspunkte an der Adria ist die 780 Meter hohe **Vidova Gora**



Radovans Portal, Trogir (Z. Jelača)

Das goldene Horn (I. Pervan)




NATUR GASTRO NACHTLEBEN



Blaue Grotte, Biševo (Z. Jelača)


- **Die Blaue Grotte** auf der Insel Biševo ist ein geomorphologisches Naturphänomen von besonderer Art, die mit einem einzigartigen Licht- und Farbenspiel besticht
- Freitauchern ist **der antike Hafen in Vis**, bei der Halbinsel Prirovo, leicht erreichbar
- Auf Palagruža, auf der - einer griechischen Sage nach - Diomedes begraben liegt, haben Forschungen ergeben, dass sich unter den 4000 entdeckten Keramikstücken auch Reste vergangener Architekturen, vielleicht sogar Teile des **Tempels des Diomedes befinden**
- Der beeindruckende Canyon des **Flusses Cetina**, eines der schönsten Flüsse Kroatiens, sowie die zahlreichen Stromschnellen in seinem flussabwärts gelegenen Teil, werden Raftingfreunde begeistern
- Das gastronomische Angebot von Split und Umgebung gehört zu den besten des Mittelmeerraums. Spezialitäten wie der Eintopf **Gregada**, **die Pašticada mit Gnocchi**, **die Blattkohlrouladen „Arambašići“ von Sinj**, **der Soparnik-Kuchen**, **die Lamminnereien „Vitalac“**, **Lammkutteln**, **Artischocken mit Ackerbohnen**, **Fladenbrot (Pogače) von Vis**, **frittierte kleine Germknödel „Fritule“** und **das frittierte Mürbeteiggebäck „Kroštule“**, sowie **die Weine Plavac Mali, Dobričić, Vugava und Bogdanuša sind wahre Gaumenfreuden**
- Die Stadt Hvar ist das attraktivste Ausflugsziel für alle, die ein reges **Nachtleben und Unterhaltung bis in die Morgenstunden suchen**. Dem steht die Stadt Split als Kultur- und Unterhaltungsziel in nichts nach



Wüste Blaca, Brač (T. Rastić)



S. Surac



I. Pervan





KROATIEN
Voller Leben

Lastovs

SUŠAC

Mali
Veli Lago

Routen

Empfehlung 1

1. Maslinica, Šolta
2. Komiža, Vis
3. Vis
4. Hvar
5. Stari Grad, Hvar
6. Milna, Brač
7. Split

Empfehlung 2

1. Stomorska, Šolta
2. Bol, Brač
3. Jelsa, Hvar
4. Lovište, Pelješac
5. Lovište, Ščedro
6. Paklinski Inseln
7. Split

* Abreise aus Split





MARINA AGANA

Die am Ende der Marina-Bucht gelegene Marina Agana bietet ruhige und sichere Zuflucht mit vielen Angeboten, die für einen angenehmen Aufenthalt sorgen. Zum Angebot gehören unter anderem: schneller Bootsservice, einfaches und schnelles Einwassern, Annahme der meisten Abfallarten, Bootsverkauf- und Verleihservice, kostenfreier Internetzugang, Bücherei und Kinderspielplatz. Die Marina liegt nur 15 Kilometer vom Flughafen entfernt, und sie befindet sich in unmittelbarer Nähe zu den UNESCO-Städten Trogir, Split und Šibenik.



✉ HR-21222 MARINA, Dr. Franje Tuđmana 5
 ☎ +385 (0)21 889 411; 889 412 • 📠 +385 (0)21 889 010
 🌐 www.marina-agana.hr • ✉ info@marina-agana.hr
 📍 43° 30,6' N; 16° 7' E

ACI MARINA TROGIR

Die ACI Marina Trogir liegt an der Insel Čiovo, gleich gegenüber dem alten Stadtkern von Trogir, der durch seine außerordentliche Schönheit und seinen kulturellen Wert besticht und in das UNESCO-Verzeichnis des Weltkulturerbes aufgenommen wurde. Von der Marina aus kann man den Blick auf zahlreiche kulturelle Sehenswürdigkeiten genießen, wie etwa auf den Glockenturm der St.-Laurentius-Kirche, an deren Eingangstor das bekannte Portal des Meisters Radovan zu sehen ist. Čiovo wird über eine Brücke mit Trogir verbunden (Durchfahrthöhe 2,8 m über dem Meeresspiegel), und in unmittelbarer Nähe (nur 6 km) befindet sich auch der internationale Flughafen Split.

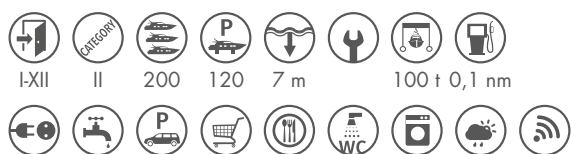
✉ HR-21220 TROGIR, Put Cumbrijana 22
 ☎ +385 (0)21 881 544 • 📠 +385 (0)21 881 258
 🌐 www.aci-marinas.com • ✉ m.trogir@aci-club.hr
 📍 43° 30,7' N; 16° 15,3' E





MARINA TROGIR

Die Marina Trogir liegt an der Nordseite der Insel Čiovo, gegenüber dem historischen Stadtkern von Trogir und nahe zum Flughafen (3 km) und zur Autobahn (15 km) – ein idealer Startpunkt für Adria-Entdeckungstörns. Sie ist das ganze Jahr über geöffnet und bietet ihren Nutzern viele Leistungen, wie etwa Restaurant, Snack-Bar, Nautik-Shop, 24-Stunden Überwachung, WiFi, u. A. Zum Angebot der Marina gehören auch technische Leistungen von hoher Qualität, Reparaturen und Überholungen aller Art.



- ✉ HR-21220 TROGIR, Put brodograditelja 16
- ☎ +385 (0)21 444 600 • 📠 +385 (0)21 444 601
- 💻 www.marinatrogir.com • ✉ marina@sct.hr
- 📍 43° 30' 40" N; 16° 14' 40" E



MARINA BAOTIĆ

Die Marina Baotić liegt an der Kreuzung der Segelrouten und in unmittelbarer Nähe zum Flughafen von Split, womit sie einen der besten Standorte an der Adria einnimmt. Außer dem Service-Zentrum in geschlossenen Hallen, eine Seltenheit in Kroatien, bietet die Marina viele zusätzliche Leistungen an, wie etwa Restaurant, Pool, Cocktail Bar, Pizzeria, elf 5-Sterne-Ferienwohnungen, eine Tankstelle und eine Tesla-Ladestation für Elektrofahrzeuge.

- ✉ HR-21218 SEGET DONJI, Don Petra Špike 2a
- ☎ +385 (0)21 798 182 • 📠 +385 (0)21 798 590
- 💻 www.marinabaotic.com • 📍 43° 31' N; 16° 14' E
- ✉ reception@marinabaotic.com





MARINA KAŠTELA

Die ausgezeichnete geographische Lage in der Bucht von Kaštela, gute Verkehrsverbindungen zu allen europäischen Ländern sowie das fachlich durchgeplante Projekt machen die Marina Kaštela zu einem sicheren Hafen für den Empfang von Privat- und Charterbooten sowie zu einem klimatisch angenehmen Erholungsort. Die mitteldalmatischen Inseln bieten der Marina den natürlichen Schutz. Sie verfügt über eine reiche nautische Infrastruktur, während die Nachbarstädte Split und Trogir als Verwaltungs-, Handels- und Kulturzentren mit geschichtlichem Hintergrund für eine passende Umgebung sorgen.



✉ HR-21213 KAŠTEL GOMILICA, F. Tudmana 213
☎ +385 (0)21 204 010 • 📠 +385 (0)21 204 070
🌐 www.marina-kastela.com • ✉ info@marina-kastela.hr
📍 43° 32' 7" N; 16° 24' 4" E

ACI SPLIT

Die ACI Marina Split ist im schönsten Teil des Stadthafens von Split untergebracht. Ein langer Wellenbrecher bietet hervorragenden Schutz vor Meer und Südwinden. Die Marina kann bis zu 60 Meter lange Yachten aufnehmen. Hier beginnt der Lungomare von Split, die längste und eine der schönsten Küstenpromenden der Adria, der die Spaziergänger zum alten Stadtkern mit dem Diokletianpalast führt. In der Marina wurden zwei Ladestationen mit einer Ladeleistung bis 22 kW an den Parkstellplätzen nahe der Rezeption aufgestellt. Eine davon, Tesla Only, ist nur für Tesla-Fahrzeuge vorgesehen.



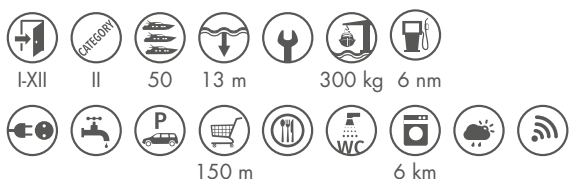
✉ HR-21000 SPLIT, Uvala Baluni 8
☎ +385 (0)21 398 599 • 📠 +385 (0)21 398 556
🌐 www.aci-marinas.com • ✉ m.split@aci-club.hr
📍 43° 30,1' N; 16° 26,1' E





MARINA MARTINIS MARCHI

Die Marina genießt eine wunderschöne Lage in der Siedlung Maslinica und verfügt über ein Hotel, das zum 'Hotelerbe' erklärt wurde, sowie über ein erstklassiges Restaurant namens Martinis Marchi. Die Dienstleistungen und das Angebot sind den Bedürfnissen der anspruchsvollsten Gäste angepasst. Es bietet sich auch die Möglichkeit, einen Liegeplatz über den Winter oder langfristig zu mieten. Darüber hinaus verfügt die Marina über ein Wartungsprogramm, das speziell für sie konzipiert und den bestehenden Bedürfnissen angepasst wurde.



✉ HR-21430 GROHOTE, Put Sv. Nikole 51, Maslinica
 ☎ +385 (0)21 659 093 • 📠 +385 (0)21 659 093
 🌐 www.martinis-marchi.com • 📍 43° 23,8' N, 16° 12,4' E
 ✉ marina@martinis-marchi.com



MARINA LAV

Die mittig an der Adriaküste gelegene Marina Lav gehört zum reichhaltigen Angebot der luxuriösen Hotelanlage Le Méridien Lav Hotel und ist nur 8 Kilometer vom kulturellen und historischen Zentrum, der Stadt Split, entfernt. Die Marina bietet 74 Wasserliegeplätze für Boote mit bis zu 40 Metern Länge. In der Sommerzeit eignet sich der Außenliegeplatz auch als Transitanlegestelle für Megajachten. Dieses luxuriöse Fünf-Sterne-Ambiente verwöhnt seine Gäste mit Restaurants und Bars, einem Spa-Zentrum der Spitzenklasse mit Innen- und Außenpool sowie mit einem reichhaltigen Unterhaltungsangebot.

✉ HR-21312 PODSTRANA, Grljevačka 2a
 ☎ +385 (0)21 500 388 • 📠 +385 (0)21 500 387
 🌐 www.marinalav.hr • ✉ info@marinalav.hr
 📍 43° 29' 30" N; 16° 32' 5" E





MARINA BAŠKA VODA

Im malerischen Touristenort Baška Voda an der Makarska Riviera liegt die Marina Baška Voda, eingestuft in einer der schönsten Buchten Mitteldalmatiens am Fuß des Berges Biokovo und umgeben von Kiesstränden mit kristallklarem Wasser. Der ehemalige Fischerort bietet heutzutage seinen Gästen eine bequeme Unterkunft, gute Restaurants, wunderschöne Strände, aber auch zahlreiche Geschichts- und Kulturdenkmäler.



✉ HR-21230 BAŠKA VODA, Obala sv. Nikole 65
 ☎ +385 (0)21 620 961 • 📠 +385 (0)21 620 961
 🌐 www.baskavoda.hr • ✉ luka@baskavoda.hr
 📍 43° 21' 26"N; 16° 57' 7"E





MARINA TUČEPI

Die Marina ermöglicht Nautikern das Andocken an einem modernen Hafen in Tučepi, der durch einen Wellenbrecher vor Winden geschützt ist. Im Komplex der Marina befinden sich ein Touristeninformationszentrum und das Empfangsbüro des Hafens, und in unmittelbarer Nähe gibt es eine Bank, ein Postamt, eine Kirche und zahlreiche Restaurants und Cafés, Geschäfte und Parkplätze.



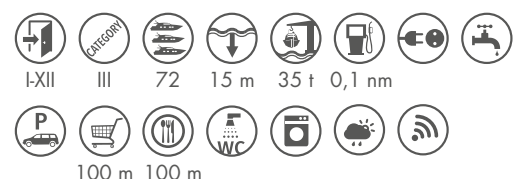
✉ HR-21325 TUČEPI, Kraj 39A
 ☎ +385 (0)21 623 155 • 📞 +385 (0)21 623 481
 🌐 www.marinatucepi.com • ✉ marinatucepi@st.t-com.hr
 📍 43° 15' N; 17° 03' E



MARINA VLAŠKA

Die neue Marina in Milna liegt im Nordteil der Bucht, nur 500 Meter hinter dem kleinen roten Leuchtturm. Die Bucht ist sehr ruhig, von Kiefernwald umgeben und vor Winden geschützt. In unmittelbarer Nähe befindet sich ein schöner Strand. Die Marina hat eine eigene Agentur, die Ferienwohnungen oder Zimmer vermietet.

✉ HR-21405 MILNA, Mala bijaka 11
 ☎ +385 (0)21 636 028 / +385 (0)99 244 7410
 🌐 www.marinavlaska.eu • 📍 43° 19' 47" N, 16° 26' 22" E
 ✉ info@marinavlaska.com





ACI MILNA

Milna, in einer Bucht hgelegeb, die auf das Tor der Stadt Split blickt, ist der größte, am besten geschützte und schönste Hafen von Brač an der Westküste der Insel. Die Marina verfügt über 183 Anlegestellen im Meer und etwa 15 Plätze für die Unterbringung von Booten am Trocken. Im Juli 2015 wurde in der ACI Marina Milna das neu renovierte Restaurant „Navigare“ eröffnet. Die Einrichtung und Innengestaltung dieses Restaurants nach einem neuen, modernen Konzept der Einrichtung ist ein Teil des Projekts der Vereinigung der visuellen Identität von ACI Marinen und gehört zur Phase der Einführung neuer ACI-Standards in der Hotellerie und der Gastwirtschaft. Das Angebot im Restaurant „Navigare“ basiert auf der traditionellen Küche aus dieser Region, jedoch mit einer Abweichung in Bezug auf die Art und die Techniken der Zubereitung von Speisen.



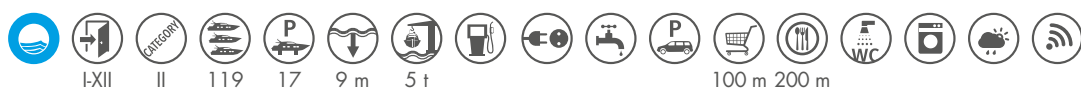
✉ HR-21405 MILNA
 ☎ +385 (0)21 636 306 • 📠 +385 (0)21 636 272
 🌐 www.aci-marinas.com • ✉ m.milna@aci-club.hr
 📍 43° 19,5' N; 16° 27,2' E

ACI VRBOSKA

Obwohl Vrboska die kleinste Ortschaft auf der Insel Hvar ist, überschattet sie mit ihrer Schönheit und ihrem Charme alle anderen Orte. Sie befindet sich an der Nordseite der Insel, tief in der Bucht, am Ende des schmalen, kurvigen Fjords. Man nennt sie auch ‚Klein-Venedig‘ wegen der zahlreichen Brücken, die sich über den Kanal bis zu den Inselchen mitten in der Bucht erstrecken. Die ACI Marina Vrboska befindet sich am äußeren Rand des Hafens. Das idyllische Bild wird durch einen dichten Pinienwald und wunderschöne Strände und Buchten ergänzt.



✉ HR-21463 VRBOSKA
 ☎ +385 (0)21 774 018 • 📠 +385 (0)21 774 144
 🌐 www.aci-marinas.com • ✉ m.vrboska@aci-club.hr
 📍 43° 10,8' N; 16° 41,4' E





MARINA ZLATAN OTOK



☑ HR-21465 JELSA-SVETA NEDJELJA, Put Velog Kamika 1
 ☎ +385 (0)21 745 703 • 📠 +385 (0)21 745 709
 🌐 www.zlatanotok.hr • ✉ booking@zlatanotok.hr
 📍 43° 8' 3" N; 16° 35' 10" E

Auf der Südseite der Insel Hvar, im Ort Sveta Nedjelja, befindet sich der Weinkeller der Gesellschaft Zlatan otok des bekannten kroatischen Winzers Zlatan Plenković, in welchem, nach Absprache, Weindegustationen mit Blick auf den Meeresgrund veranstaltet werden können. Das Restaurant Bilo Idro bereitet Gerichte mit Meeresfrüchten zu und hat auch einen Pool mit Hummern und Langusten. Die Marina befindet sich neben dem Restaurant und direkt darüber, in der ersten Reihe zum Meer, sind Unterkünfte in einer Familienpension verfügbar.

ACI PALMIŽANA



Die ACI Marina Palmižana ist eine der schönsten Marinas an der Adria, gelegen in der gleichnamigen Bucht an der nordöstlichen Seite des Inselchens Sv. Klement, dem größten unter den Paklinski Inseln. In der Nähe der Marina, ca. 2,5 nautische Meilen entfernt, befindet sich die Stadt Hvar, die berühmt für ihre kulturellen Sehenswürdigkeiten und das aufregende Nachtleben ist. Palmižana ist ein idealer Zufluchtsort für all diejenigen, die dem Stadtgedränge entfliehen möchten, denn in dieser berühmten nautischen Destination können Sie die einmalige Harmonie mit der Natur genießen und einen sorgenlosen Urlaub verbringen. Palmižana ist ein kleines ökologisches Paradies.

☑ HR-21450 HVAR
 ☎ +385 (0)21 744 995 • 📠 +385 (0)21 744 985
 🌐 www.aci-marinas.com • 📍 43° 9,7' N; 16° 24,1' E
 ✉ m.palmizana@aci-club.hr

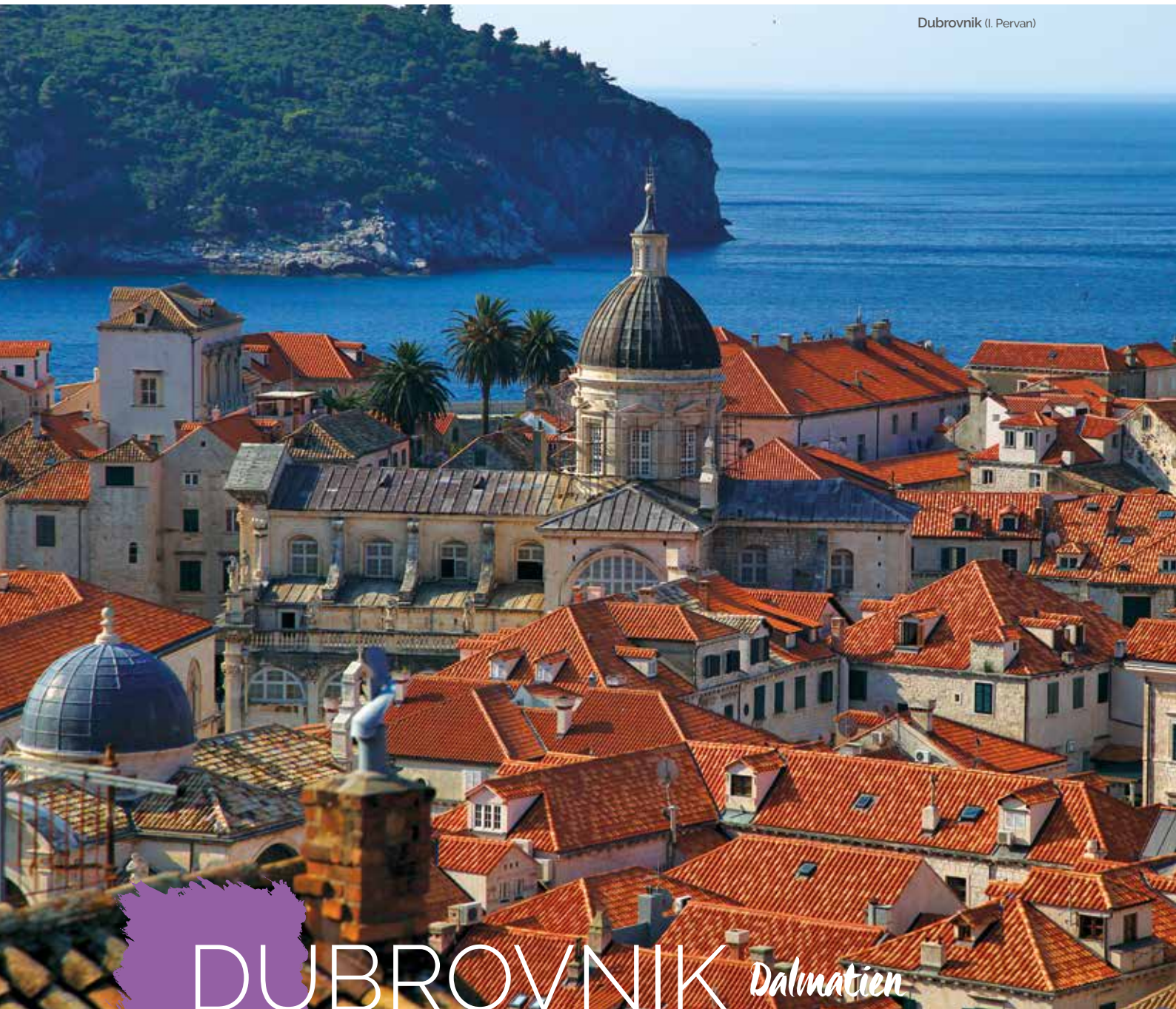


DALMATIEN
DUBROVNIK

DAS JUWEL DER SÜDADRIA








DUBROVNIK *Dalmatien*

Das Kronjuwel der kroatischen Adria ist die von mittelalterlichen Wehrmauern eingefasste Stadt Dubrovnik, die Sie während ihres Törns durch den kroatischen Süden einfach nicht umgehen dürfen. Viele Nautiker starten die Erkundung der kroatischen Küste von Dubrovnik aus. Ganz gleich, ob Sie die nahegelegenen Elaphiten umschiffen oder ob Ihre Route nach Süden zu der Insel und dem Nationalpark Mljet führt, oder nach Westen zu der Halbinsel Pelješac, die man als Heiliges Land des kroatischen Weinbaus bezeichnen könnte, es gibt vielerlei Gründe zur Freude. Dieser Gründe gibt es noch viel mehr, wenn Sie die am weitesten vorgelagerte, bewohnte kroatische Insel und Naturpark ansteuern, oder die mittelalterliche Insel Korčula, wo die besten kroatischen Weißweinsorten beheimatet sind. Oder haben Sie Lust, Fisch-Spezialitäten zu kosten, die für die tiefe See des kroatischen Südens charakteristisch sind, wie etwa den braunen Zackenbarsch, oder wollen Sie lieber die fünf Jahrhunderte alte Tradition der Zubereitung „gewöhnlicher“ Pasta kennenlernen oder

Festung Minčeta, Dubrovnik (I. Biočina)



Dubrovnik (D. Fabijanić)



Dubrovnik (H. Serdar)



Lopud (I. Biočina)



die weltbekannten Austern von Ston kosten? Wenn Sie für Gastronomie nichts übrig haben, wie wäre es dann mit einer Kombination aus Segeln und Bergwandern? Oder Segeln und Tauchen, oder Windsurfing oder Kitesurfing an den Sandbänken der Neretva? Wenn auch dieses Gebiet von vielen nur durchfahren wird, wenn sie die kroatische Küste erkunden, sehen andere darin eine Quelle der Genüsse für alle Sinne, in einem Raum, der die kleinste Zahl an Marinas in ganz Kroatien aufweist, was für viele jedoch ein weiterer Grund ist, sich diesen Genuss auf See nicht entgehen zu lassen.

**BELIEBTE
ROUTEN**

Zumindest einen Tag in Dubrovnik zu verbringen, das ist eine ausgezeichnete Wahl für Besucher dieses Gebiets. Nautiker, die Boote anmieten, verbringen oft einen Tag vor oder nach dem Törn in der Stadt, was ihre Fahrt ideal ergänzt. Für Besucher die von der Meereseite kommen, bieten die Marina in Komolac oder eine Anlegestelle in Gruž gute Möglichkeiten für einen Aufenthalt in Dubrovnik. Eine schöne Alternative, die viele in

Die Stadt Korčula,
die Halbinsel
Pelješac, der
Nationalpark Mljet
und der Naturpark
Lastovo liegen in
unmittelbarer Nähe

Soline, Mljet (A. Gospić)



Anspruch nehmen, die von Süden her nach Kroatien kommen, ist die charmante Stadt Cavtat. Als erster logischer Zielort nahe bei Dubrovnik wären die Elaphiten zu nennen, eine Inselgruppe mit hervorragenden Anker- und Anlegestellen, wie etwa die Insel Šipan, die mit einem ausgezeichneten gastronomischen Angebot aufwartet. Die neue ACI Marina in Slano ist ein alternativer Ausgangspunkt für Besucher des Reviers von Dubrovnik. Nautiker setzen ihren Törn gerne in Richtung Nationalpark Mljet fort, der grünen Schönheit mit ihren dichten Kiefernwäldern und zahlreichen gut geschützten Buchten auf der Nordseite der Insel, von denen einige, wie z. B. Prožura, an kleine Seen erinnern. Da Mljet im Verlauf seiner Geschichte oft Piratenangriffen ausgesetzt war, weist diese Insel, im Gegensatz zu den anderen bewohnten Inseln Kroatiens, keine größeren Ortschaften an der Küste auf, was jedoch den Charme dieser Insel keinesfalls beeinträchtigt. Außer im Nationalpark können Sie auch an den Sandstränden am



Vela jama Höhle, Korčula (B. Kačan)



Lastovo (B. Kragić)



Korčula (M. Romulić & D. Stojčić)

Südende der Insel und in den unglaublich schönen Buchten an der Südwestküste der Insel das Leben genießen. Wenn Sie Ihren Törn zur nahegelegenen Stadt Korčula fortsetzen, der mittelalterlichen Schönheit, deren Architektur maßgebend von Venedig beeinflusst worden ist, dann werden stoßen Sie auf einen Archipel mit kleinen Inseln und die Sandstrände in Lumbarda, die ein wahres kleines Paradies für jeden sind, der sie vom Meer aus ansteuert. Die Schönheit der Stadt Korčula ergänzt die Schönheit des Hinterlandes der Insel, das die beste autochthone kroatische Weißweinsorte – den Pošip – birgt, aber auch die Weinsorte Grk, die für die kroatische Weinszene recht exotisch ist. Die Nautiker haben die Qual der Wahl, von welcher Seite sie die Insel umschiffen sollen, und wir empfehlen Ihnen, die ganze Insel zu umschiffen. Sowohl die Nord- als auch die stärker zerklüftete Südseite sind nicht so besucht, wie die anderen nautischen Perlen der Adria. Von der Südküste Korčulas her betrachtet scheint die auf



Ston (Z. Jelača)

dem offenen Meer liegende Insel Lastovo greifbar nahe zu sein. Wer sich die Mühe macht, diese Insel anzusteuern, wird mehrfach belohnt. Es erwartet Sie eine gut zerküftete Küste, und die Insel ist auch für ihren Fischfang bekannt, und als bester Ort an der Adria, wo man sich frisch gefangene Langusten schmecken lassen kann. Dem wäre noch hinzuzufügen, dass ein angenehmer Spaziergang zum größten (und gleichnamigen) Ort Lastovo eine interessante Abwechslung zum Aufenthalt an Borde des Bootes darstellt. Genießen Sie die einzigartige Architektur und eine Atmosphäre in der die Zeit stehen geblieben zu sein scheint.

VERSTECKTE ROUTEN

Die gesamte Halbinsel Pelješac könnte man zu einer großen versteckten Route von authentischer landschaftlicher Schönheit und ungeahnter Erlebnismöglichkeiten am Meer und im Inselinneren zusammenfassen, das von Herstellern weltweit bekannter Spitzenweine geprägt wird. Außer Orebić mit einer Marina, die kleinere Boote auf-



Orebić (I. Biočina)



Sikirica (A. Gospić)



Cavtat (M. Jelavić)



Pasjača, Konavle (Z. Jelača)

Trotz der großen Zahl an bekannten Reisezielen bietet das Revier von Dubrovnik eine Vielzahl an einsamen Ankerstellen von unwirklicher Schönheit


nehmen kann, verfügt auch der Ort Trpanj an der Nordwestseite von Pelješac über nautische Infrastruktur. Der Ort liegt gegenüber der Mündung des Flusses Neretva, einer weiteren gerne besuchten Perle der kroatischen Küste, die sich bei Kitesurfen großer Beliebtheit erfreut. Auf der anderen Seite der Insel liegt das Gebiet der sogenannten Boka Falsa, zwischen den Elaphiten und Ston, wo man das Alleinsein an einer ruhigen Anlegestelle in unmittelbarer Nähe zu Dubrovnik genießen kann. Die Lastovnjaci-Inseln an der Nordostseite Lastovos sind ebenfalls ein kleines Paradies, das nur von wenigen besucht wird. Man sollte aber unbedingt auf das Wetter Acht geben, das dort recht schnell umschlagen kann. Noch größere Vorsicht ist geboten, wenn man die Sušac ansteuern will, eine unbewohnte Insel mit wunderschönen kleinen Buchten an der Südseite der Insel, einem großen Leuchtturm auf dem höchsten Punkt der Insel und mit einem einzigen Einwohner – einem Hirten mit seinen Schafen, die nach Absprache mit dem Hirten auch zu einem schmackhaften Mahl werden können.



Dubrovnik (H. Serdar)



Hl. Blasius (S. Gobbo)



Stoner Mauern (I. Pervan)

UNESCO / GESCHICHTE

- **Die Stadt Dubrovnik** und ihr alter Stadtkern mit den erhaltenen Stadtmauern, majestätischen Türmen und Festungen sind ein Juwel des Weltkulturerbes und ein Wahrzeichen des kroatischen Tourismus
- Besonders beeindruckend sind die **Wehrmauern von Ston** aus dem 14. Jahrhundert, die insgesamt 5,5 Kilometer lang sind
- In **Lumbarda** können Sie vor dem Sandstrand Anker werfen und die autochthone, 2000 Jahre alte Weinsorte Grk genießen
- Eine der besterhaltenen mittelalterlichen Städte im Mittelmeerraum ist **Korčula**, auch bekannt als Geburtsstadt des Weltenbummlers Marco Polo
- **Das Fest zu Ehren des Heiligen Blasius**, des Schutzherren Dubrovniks, wurde von der UNESCO in die Liste des immateriellen Kulturerbes aufgenommen
- **Der Karneval von Lastovo** ist eine traditionelle Karnevalsveranstaltung, die bereits seit Jahrhunderten zum Gedenken an die erfolgreiche Verteidigung vor katalonischen Piraten stattfindet
- An den sonnigen Steilhängen der **Halbinsel Pelješac** und auf ihrem sandigen, mineralreichen Boden entsteht der bestgeschätzte kroatische Spitzenwein Dingač



Odysseus Grotte, Nationalpark Mljet (M. Romulić & D. Stojčić)

Highlights



Mündung des Flusses Neretva (I. Pervan)

NATUR / GASTRO

- Zu den interessantesten und leicht zugänglichen archäologischen Funden unter Wasser gehört der versunkene **antike Hafen Polače** auf der Insel Mljet mit einem antiken Schiffswrack und einem Amphoren-Fundort
- **Die Nakovana-Höhle**, eine illyrische Kultstätte, ist eine wahre archäologische Schatzkammer aus der Jungsteinzeit. In der Höhle wurde viel Keramikgeschirr bei dem im zentralen Teil befindlichen Stalagmiten entdeckt, aber auch Elfenbein-Bruchstücke mit abgebildeten Tierkreiszeichen. Dieses Fundstück ist das älteste Exemplar einer astrologischen Tafel
- **Das Salzwerk in Ston** ist das älteste in Europa; es hat sein ursprüngliches Erscheinungsbild und seine ursprüngliche Herstellungsmethode bis zum heutigen Tag beibehalten. Historiker behaupten, dass in Ston bereits seit der illyrischen Zeit, also schon vor fast 4000 Jahren, Salz mithilfe der Sonne, des Meeres und des Windes gewonnen wurde
- **Der Nationalpark Mljet** umfasst den Westteil der Insel Mljet mit zwei tief eingezogenen Buchten – den Großen und den Kleinen See. Auf einer kleinen Insel mitten im Großen See steht ein Benediktinerkloster aus dem 12. Jahrhundert
- **Die Odysseus-Höhle** im Nationalpark Mljet erreicht man entweder mit einem kleineren Boot oder schwimmend. Odysseus soll nach einem Schiffbruch darin Zuflucht gefunden haben
- **Die Mündung des Flusses Neretva** bildet ein einzigartiges Sumpfbgebiet mit einem besonderen Fisch- und Vogelreservat
- Die Bootsfahrt zur Inselgruppe **des Naturparks Lastovo** dauert über vier Stunden. So wundert es nicht, dass diese Inselgruppe ausgesprochen gut erhalten und ruhig ist
- Die Gastronomie von Dubrovnik stand unter dem starken Einfluss der mediterranen, orientalischen und kontinentalen Küche. Dies brachte unter anderem die folgenden Spezialitäten hervor: **Austern aus Ston, Bottarga, Languste, Makkaroni aus Žrnovo, Aale und Frösche, Blässhühner, sowie den Dessertwein Prošek und die Weine Plavac Mali, Pošip, Dubrovniker Malvasier und Grk**



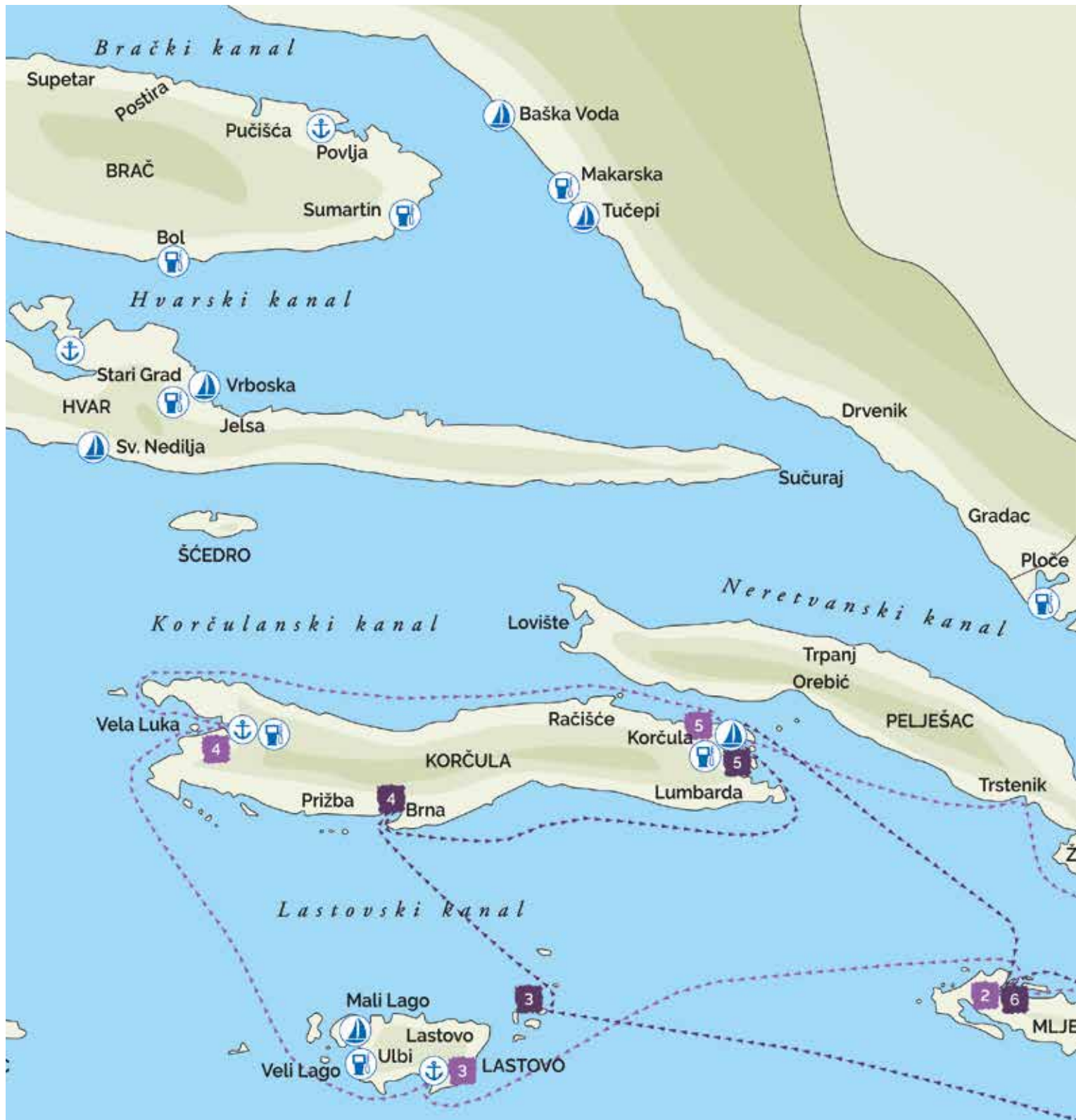
Weingarten, Peješac (Z. Jelaca)



Moriskentanz (Moreška), Korčula (D. Rostuhar)



Stoner Austern (M. D. Pečanić)



KROATIEN
Voller Leben

Routen

Empfehlung 1

- 1 Šipan Luka
- 2 Polače, NP Mljet
- 3 Skrivena Luka, Lastovo
- 4 Vela Luka, Korčula
- 5 Korčula
- 6 Trstenik, Pelješac
- 7 Dubrovnik

Empfehlung 2

- 1 Kobaš, Pelješac
- 2 Saplunara, Mljet
- 3 Saplun, Lastovnjaci
- 4 Brna, Korčula
- 5 Korčula
- 6 Polače, NP Mljet
- 7 Dubrovnik

* Abreise aus Dubrovnik





ACI MARINA KORČULA


Die ACI Marina Korčula liegt direkt neben dem Altstadt kern von Korčula, der von imposanten Türmen und Wällen umsäumt wird. Korčula hat sich weltweit als Geburtsstadt des berühmten Entdeckers und Weltreisenden Marco Polo einen Namen gemacht. Die Insel ist von 19 kleineren Inseln mit herrlichen Stränden umgeben – jede davon ein wahrer Leckerbissen für Nautiker. Die Marina bietet Platz für Yachten bis zu 40 Metern Länge, und unlängst wurden auch zwei 22kW-Ladestationen nahe der Rezeption installiert, eine Tesla Only und eine Tesla Universal Ladestation.



✉ HR-20260 KORČULA
 ☎ +385 (0)20 711 661 • 📠 +385 (0)20 711 748
 🌐 www.aci-marinas.com • ✉ m.korcula@aci-club.hr
 📍 42° 57,5' N; 17° 8,5' E

MARINA SOLITUDO

Vor dem Hotel befindet sich ein Yachthafen und im Komplex des Hotels gibt es ein Tauchzentrum mit Tauchschnitzschule. Das Hotel Solitudo befindet sich im kleinen Ort Pasadur auf der Insel Lastovo, an einer Stelle, an der zwei der schönsten Buchten (Velo und Malo Lago) aufeinander treffen. In der Nähe des Hotels befindet sich eine Anlegestelle für ca. 30 Yachten mit Strom- und Wasseranschluss, während eine Tankstelle im Ort Ubli vorhanden ist, der nur etwa 3 km (1 nautische Meile) vom Hotel entfernt ist.



✉ HR-20290 LASTOVO, Pasadur b.b.
 ☎ +385 (0)20 802 100 • 📠 +385 (0)20 802 444
 🌐 www.hotel-solitudo.com • 📍 42° 45' N; 16° 49' E
 ✉ sales.solitudo@gmail.com



IV-X II 30 7 m 1,6 nm



ACI MARINA SLANO

Die neueste ACI Marina, benannt zu Ehren des geistigen Schöpfers der ACI Jachthafen-Kette, Veljko Barbieri, wurde im Ort Slano bei Dubrovnik gebaut. Die Marina verfügt über 200 Liegeplätze im Wasser für Wasserfahrzeuge mit bis zu 20 Metern Länge, jedoch können im Transit auch längere Wasserfahrzeuge anlegen. Das Angebot der Marina umfasst einen Pool, ein Restaurant, ein Wartungsbüro, eine Charter-Agentur und einen WiFi-Zugang. Die Marina eignet sich ideal als Ausgangspunkt zur Besichtigung der Inselgruppe um Dubrovnik, zu den Elaphiten hin, des Nationalparks Mljet, der Insel Korčula und der Stadt Dubrovnik, und gehört somit zur Pflichtroute jedes Nautikers. Diese ACI Marina verfügt ebenfalls über zwei Tesla Only elektrische Ladestationen mit einer Leistung von bis zu 22 kW und eine Tesla Universal Ladestation mit einer Leistung von bis zu 22 kW.



✉ HR-20232 SLANO, Slanica 2
 ☎ +385 (0)20 414 392 • 📠 +385 (0)51 271 824
 🌐 www.aci-marinas.com • ✉ m.slano@aci-club.hr
 📍 42° 40' 13.7" N; 18° 7' 23.4" E

ACI MARINA DUBROVNIK

Nur sechs Kilometer vom alten Stadtkern entfernt, an der Mündung des Flusses Ombla, versteckt sich eine der schönsten und besten Marinas an der Adria. Die ACI Marina Dubrovnik kann bis zu 60 Meter lange Yachten aufnehmen. Ihre Servicequalität wurde im Rahmen der Aktion „Touristische Blume – Qualität für Kroatien“ gewürdigt, und so wurde sie in den letzten fünf Jahren zur besten Marina in der Kategorie 250 bis 450 Liegeplätze gekürt. Die Marina bietet zusätzliche Leistungen für Segler und Gäste, wie etwa „Golf Range“ Übungsplätze, und sie verfügt auch über zwei Tesla Only und eine Tesla Universal E-Ladestation.



✉ HR-20001 DUBROVNIK, Mokošica, Na skali 2
 ☎ +385 (0)20 455 020 • 📠 +385 (0)20 451 922
 🌐 www.aci-marinas.com
 ✉ m.dubrovnik@aci-club.hr
 📍 42° 40' 13.7" N; 18° 7' 23.4" E





WASSERSPORT
AUF DEM MEER

SPORTSEGELN IN KROATIEN

Dank der großen Anzahl unter Naturschutz stehender Meeresabschnitte und dank stabiler Winde ist Kroatien ein wahres Paradies für Segler. Das Segeln ist für Viele nicht nur eine Art und Weise der Seefahrt, denn viele Nautiker, die Kroatien besuchen, nehmen gerne auch an Freizeit-Segelwettfahrten teil, von der olympischen Klasse aufwärts. Das Deuten der Winde und Meeresströmungen, der Spaß am Steuern der Boote unter vollen Segeln und der Wettkampf mit den Gegnern, mit denen man später in der Marina einen schönen Abend verbringt, gehört für viele einfach zu dem Aufenthalt an der kroatischen Adria dazu. Dazu kommt noch, dass man in Kroatien noch segeln kann, wenn im Landesinneren bereits ideale Wetterbedingungen zum Skifahren bestehen; angesichts der Lage inmitten des europäischen Kontinents sticht Kroatien so als attraktives Reiseziel für viele Liebhaber dieser Sportart hervor. Deshalb verwundert es nicht, dass in Kroatien im Laufe des Jahres über 500 Regatten aller Kategorien abgehalten werden. Die Jüngsten haben viel Spaß bei Jugendregatten und Wettfahrten in olympischen Klassen, für die fast jedes Jahr Welt- und Europameisterschaften veranstaltet werden, wobei die kroatische Olympiamannschaft zu den erfolgreichsten Teams der Welt gehört. Die Qualität der kroatischen Segler ist der Hauptgrund dafür, dass viele ausländische Segler in kroatischen Camps trainieren und sich an den guten, das ganze Jahr über herrschenden Bedingungen erfreuen. Das olympische Segeln ist für talentierte Jungsportler reserviert, doch die Zahl der Segler, die gerne auf Kreuzern in den Club- und sehr beliebten Navigationsregatten segeln und die schönsten Winkel



M. Jelavić

D. Šupuk

B. Vukičević

I. Pervan

der kroatischen Küste besuchen, ist in der Tat hoch. Gesegelt wird mit allen Bootstypen und in allen Kategorien, doch die häufigste Aufteilung ist die in Open oder ORC-Meisterschaften (Eng. Handicap). Die älteste und größte Regatta ist Mrduja, die bereits im Jahr 1927 zum ersten Mal abgehalten wurde und über 2000 Segler und etwa dreihundert Segelboote versammelte. Darüber hinaus werden an der Adria auch nationale Meisterschaften der Segelkreuzer veranstaltet, und zwar für Nachbarländer, denen die Adria das am nächsten gelegene (und am meisten bevorzugte) Meer ist. Indem die Fertigkeiten und der Geist des Segelsports zur Verbesserung geschäftlicher Beziehungen genutzt werden, und das inmitten der Naturschönheiten, die nur die Adria bieten kann, hat sich Kroatien auch als beliebter Veranstaltungsort vieler Business-Regatten einen Namen gemacht. Dabei spielen auch die hervorragende nautische Infrastruktur in den Marinas und die guten Verkehrsanbindungen eine große Rolle. In Kroatien kann man an den verschiedensten Regatten teilnehmen, wie etwa an den besonderen Katamaran-Regatten oder an den Regatten der traditionellen lokalen Holzboote. Für welche Segelwettfahrt Sie sich auch immer entscheiden, in Kroatien werden Sie sicher auf Ihre Kosten kommen und dabei auch noch viele Segelsportfreunde kennenlernen, die ebenso viel Spaß an den Wettkämpfen haben wie Sie.

WASSERSPORT
AUF DEM MEER

ADRIATISCHE ADRENALINTOUR

Die kroatische Küste ist eines der attraktivsten Nautikerziele weltweit, wobei die Naturschönheiten, das klare Meer, die geringe Entfernung zwischen dem Festland und den Inseln sowie die gute Infrastruktur ideale Voraussetzungen für verschiedene Sport- und Freizeitaktivitäten schaffen, wie zum Beispiel für Windsurfing, Kiteboarding, Kajak- und Kanufahrten, Klettern über tiefem Wasser, Tauchen oder Rafting. Die kroatische Adria bietet eine Unmenge an Standorten, die sich dank ihrer guten Lage, idealer Wetterbedingungen und langer Tradition sowie guter und lizenzierter Schulen zu wahren Mekkas für Freunde der adrenalingeladenen Wassersportarten entwickelt haben. So gilt zum Beispiel der Strand Zlatni Rat (Goldenes Horn) bei Bol auf der Insel Brač schon lange als einer der attraktivsten Orte für Windsurfer in Europa. Agenturen und spezialisierte Unternehmen entlang der Adriaküste bieten auch immer mehr Besichtigungen von Mikrostandorten in Kajaks und Kanus an, denn die kroatische Adria gehört zu den abwechslungsreichsten und sichersten Kajakzielen der Welt. Im Kajak ist man intensiv mit dem Meer verbunden; man hat unbegrenzte Bewegungsfreiheit und kann jedes Riff oder Kliff, jeden Strand oder jede Höhle, die man erblickt, ansteuern. Eine Kajakfahrt um die Hirschinseln (Elaphiten) bei Dubrovnik, eine Besichtigung der Südhänge bei Hvar oder eine Tour zu den Kornaten sind nur einige der beliebtesten Paddeltouren an der kroatischen Küste. Wenn Sie ein Freund des Paddelns sind, dann empfehlen wir Ihnen ein Rafting-Abenteuer auf einem der Flüsse nahe der Küste. Der Fluss Cetina bei Omis ist ein beliebtes Ziel für Rafter, ebenso wie der herrlich grüne Fluss Zrmanja. Kurze Klettertouren direkt über dem Meer, an den senkrecht abfallenden Felsen unserer Inseln (das sog. Deep Water Soloing), oder eine Mountainbike-Fahrt auf den Inseln gehören zu den Aktivitäten, bei denen Freunde des Adrenalinkicks viel Spaß haben. Wer Spaß mit „ein wenig Salz“ sucht, der kommt bei dem kroatischen Salzabenteuer auf seine Kosten, denn es gibt so gut wie unendlich viele Wassersportmöglichkeiten – die man mit einem Törn kombinieren kann.

KAJAK Kajak ist ein sicheres Wasserfahrzeug, mit dem Sie große Entfernungen bewältigen können und es bringt Sie auch zu Orten, die mit keinem anderen Wasserfahrzeug zu erreichen sind, und deswegen wird es immer beliebter. Entlang der Adria organisieren spezialisierte Agenturen Halbtages- und Tagesausflüge, aber auch mehrtägige Expeditionen mit dem Kanu. Obwohl Sie überall rudern können, so sind doch einige Orte besonders populär. Beispielsweise die Umgebung von Dubrovnik und die Elaphiten-Inseln. Wenn Sie mit dem Kajak aus Lokrum oder Dubrovnik losfahren, ist die für ihre wunderschönen Kiesstrände bekannte Insel Koločep leicht zu erreichen, ebenso wie die Insel Lopud mit ihren zahlreichen kleinen Kirchen und Klöstern aus dem 16. Jahrhundert und die Insel Šipan, einst beliebter Zielort der Dubrovniker Aristokratie. Aus Dubrovnik kann man mit dem Kajak auch zur acht Kilometer entfernten Bucht Zaton fahren, wo Sie dann im kristallklaren Meer schwimmen, von den Felsen ins Meer springen, tauchen, schnorcheln oder einfach an den Stränden ausruhen und genießen können. Die Ortschaft



Sali auf der Insel Dugi Otok ist der Ausgangspunkt für Kajakfahrten durch die Kornati-Inselgruppe. Dieser Archipel mit seinen 147 Inseln und Felsen ist ideal, um mit dem Kajak erforscht zu werden, um versteckte und flache Buchten zu erreichen, die mit anderen Wasserfahrzeugen nicht zu erreichen sind, und sich beim Schwimmen in vollkommener Wildnis zu erfrischen. Die Südhänge der Insel Hvar sind wegen ihrer Unzugänglichkeit, der steilen Felsen und der unberührten Natur ebenfalls ein beliebter Zielort für Kajakfahrer. Immer populärer ist auch die Umgebung von Split; der Ausgangspunkt ist der Hausberg Marjan, und von dort aus können Sie mit dem Kajak vom Meer aus alle Sehenswürdigkeiten der Stadt sehen, die Insel Čiovo besuchen oder bis nach Trogir fahren. Die Ortschaft Skradin ist der Ausgangspunkt für Kajakfahrten auf dem Fluss Krka und dem Prokljan-See, aber populär ist auch der Fluss Zrmanja mit seinem klaren Wasser, dem wunderschönen 200 m tiefen Canyon und den Wasserfällen, der ins sog. Novigradsko more (Meer bei Novigrad) mündet.



WINDSURFING Die ersten Windsurfer erschienen Anfang der siebziger Jahre des vergangenen Jahrhunderts an der Adria; es handelte sich vorwiegend um deutsche und niederländische Sportbegeisterte, die mit ihren Brettern an damals wirklich isolierten Orten segelten. Diese adrenalingeladene Sportart hat sowohl die Welt als auch die lokalen Küstenbewohner schnell erobert. Von Istrien im Norden bis Dalmatien im Süden gibt es an der Küste zahlreiche Orte, die für das Windsurfen wie geschaffen sind. Südlich von Pula liegt auf der Halbinsel Premantura die Landzunge Kamenjak, die bei Windsurfern besonders beliebt ist. Wegen der Geländekonfiguration weht hier immer ein Wind, entweder der Bora-Wind, der oft eine Geschwindigkeit von bis zu 40 Knoten erreichen kann, oder der Maestral, der in der Sommersaison zuverlässig jeden Tag weht. Wegen der vielen Winde ist auch Savudrija in Istrien populär, und die Surfer kommen auch gern zur geschützten Bucht Preluk zwischen Rijeka und Opatija, oder nach Baška auf der Insel Krk - wegen seines wunderschönen Strandes und wiederum wegen des zuverlässigen, ständig wehenden Windes. Der bekannteste Ort zum Windsurfen ist jedoch Bol auf Brač, das Gebiet um den einzigartigen Strand Zlatni Rat (Goldenes Horn) - eine etwa tausend Meter lange, kieselige Landzunge, die von sauberem und kristallklarem Meer umgeben ist. Die Süd- und Westwinde wehen hier mit größeren Geschwindigkeiten, was ihn zu einem besonders attraktiven Ort zum Windsurfen macht. Der Maestral, der hier in den Morgenstunden leicht weht, wird im Laufe des Tages stärker und eignet sich somit sowohl für Anfänger als auch für erfahrene Windsurfer. Im Sommer kommen zahlreiche internationale Windsurfer-Stars an den Strand Zlatni Rat, und hier werden oft auch bedeutendere internationale Wettkämpfe veranstaltet - 2014 fand in Bol die Weltmeisterschaft im Windsurfen statt. Ein weiterer Zielort für erfahrene Windsurfer, den man sich nicht entgehen lassen darf, ist der Ort Viganj auf der Halbinsel Pelješac, wo der Maestral während der Saison in den Nachmittagsstunden gewöhnlich große Stärken erreicht. In Viganj kann man das ganze Jahr über surfen, da die Wassertemperatur nicht unter 15 Grad sinkt, und Wind gibt es genug.

Eine Reihe an Mikrostandorten bietet ausgezeichnete Bedingungen zum Surfen. Die kräftigen und beständigen Winde und das warme Klima schaffen ideale Voraussetzungen für gewagte Meeresabenteuer

KITEBOARDING Kiteboarding ist ein Sport, der sich unwahrscheinlich schnell entwickelt und immer mehr Anhänger hat, und im Jahr 2016 wurde er auch als olympische Disziplin aufgenommen. Die Grundlagen des „Fliegens auf dem Board“ sind leicht zu bewältigen, wobei nicht Kraft, sondern Geschicklichkeit und Technik wichtig sind. Zu Beginn des Jahrhunderts gab es weltweit nur einige Hundert Kiteboarder, doch heute wird dieser Sport in fast allen Ländern betrieben. Natürlich auch in Kroatien. Zlatni Rat bzw. Bol auf Brač hat eine lange Surfertradition, und wegen der idealen Wetterbedingungen wurde er auch für Anhänger des Kiteboardings zu einem beliebten Zielort, denen dort ein großer und sicherer Strand zur Verfügung steht, der ausschließlich für diesen Sport vorgesehen ist. Lokale Vereine und Unternehmen organisieren Anfängerkurse, bieten mit ihrem geschulten Personal aber auch die gesamte erforderliche Infrastruktur und technische Unterstützung für erfahrene Kiteboarder an. Ein weltbekannter Kiteboarding-Ort ist auch der große und seichte



I. Biočina



I. Biočina



G. Safarek

Sandstrand Ždrijac in Nin bei Zadar. Hier erwarten Sie geschulte und qualifizierte Kiteboardlehrer mit ihrer professionellen Schulungsausrüstung - Cabrinha und Flysurfer Kites und Boards, Neopren-Anzügen und speziellen Kite-Trapezen. Der Kanal zwischen der Halbinsel Pelješac und der Insel Korčula ist wegen seiner starken Winde bekannt, und die Ortschaften Viganj und Kućište haben sich deswegen zu einem wahren Mekka für Kiter aus ganz Europa entwickelt. Sie sind mit dem Auto und Boot einfach und schnell zu erreichen, aber wegen der vielen Touristen in der sommerlichen Hochsaison empfiehlt sich ein Besuch dieser Orte außerhalb der Saison, d.h. von November bis April, wenn es zudem auch windiger ist. Kiteboarder kommen auch gerne auf die andere Seite der Halbinsel Pelješac, zur Mündung des Flusses Neretva, die wegen der weitläufigen seichten Stellen und des sandigen Meeresbodens ebenfalls ideal für diesen Sport ist. Im Norden der Adria ist Premantura am Rande der istrischen Halbinsel der populärste Kiteboarding-Ort.

RAFTING Rafting wird zwar auf Flüssen betrieben, aber wegen der Nähe zum Meer und den großen Touristenzentren kann die Fahrt auf den Flüssen Cetina und Zrmanja auch zu den Meeresaktivitäten gezählt werden. Die Verbindung eines sommerlichen Törns mit einem erfrischenden Rafting-Erlebnis bildet für viele eine schöne Zugabe zum Aufenthalt am kroatischen Meer. Der Fluss Cetina mündet bei der alten Piratenstadt Omiš, nur 30 Kilometer von Split entfernt, ins Meer. Die dortige Raftingstrecke ist zwölf Kilometer lang und reicht von dem Dorf Penšići bis zum Ausflugsort Radmanove Mlinice. Der Schwierigkeitsgrad dieser Strecke liegt zwischen II und III (auf einer Skala von I bis VI)- die Strecke ist also relativ leicht zu bewältigen und erfordert keinerlei besondere körperliche Voraussetzungen oder Erfahrung. Damit eignet sie sich auch für Kinder in Begleitung ihrer Eltern. Die Strecke verläuft durch eine großartige Schlucht; auf der Fahrt kommt man an dichten Wäldern, Wasserfällen, Höhlen und Mühlen vorbei. Dabei kann man auch im sauberen Fluss baden, im Ort Studenci unter dem Wasserfall duschen, von Felsen springen und Höhlen erforschen. Wegen



Attraktive Tauchstandorte in Kroatien bieten eine malerische Unterwasserwelt mit versenkten Gegenständen, die bis in die Antike zurückreichen

des außerordentlichen Grüns, der wunderschönen Schlucht und des Wasserfalls gilt die Zrmanja als einer der schönsten Flüsse Europas. Im Winter wild und unvorhersehbar, im Sommer sehr still und ruhig, bildet er einen hervorragenden Zielort für Freunde des Raftings. Die Rafting-Tour auf der Zrmanja beginnt bei dem Dorf Kaštel Žegarski, wo die Teilnehmer die nötige Ausrüstung und kurze Sicherheitsanweisungen bekommen. Die Zrmanja wirkt an dieser Stelle wie ein etwas größerer Bach, der durch ein weites Feld fließt, aber das Rafting-Erlebnis wird bald darauf sehr interessant, weil man schnell zu dem Zufluss der Krupa in die Zrmanja gelangt, und danach zu dem zwölf Meter hohen Wasserfall Veliki Buk, wo die Tourguides die Boote hinunterwerfen, während Rafter einen langsamen und vorsichtigen Abstieg unternehmen müssen, um ihr Abenteuer fortsetzen zu können. Danach wird die Zrmanja etwas temperamentvoller, schneller, mit mehreren kleinen Wasserfällen und verschiedenen natürlichen Barrieren, doch bis zum Ziel im Dorf ist der Fluss auch weiterhin sehr sicher und leicht zu bewältigen, selbst für Anfänger.

TAUCHEN Der kroatische Teil der Adria ist ein großer Anziehungspunkt für Tauchsportler. Das Meer ist kristallklar und transparent und bietet eine Fülle von Unterwasserriffs-, -wänden und -höhlen wie auch einzigartige Tier- und Pflanzenarten. Zählen wir dem noch die zahlreichen attraktiven Unterwasser-Fundstätten sowie die Schiffswracks (und Flugzeugwracks) hinzu, die von der Antike bis zur Gegenwart hier gesungen sind, dann ist klar, weswegen die kroatische Unterwasserwelt eine Spitzendestination für Taucher darstellt, die für ernsthaftere Sporttaucher gleichermaßen interessant ist wie für Freizeittaucher, die mit Maske und Schnorchel auf Erkundungstour gehen. In Kroatien beginnt die Tauchsaison im Frühjahr und dauert bis zum November; je nach Eintauchtiefe kann man mit Temperaturen von 13 °C bis 18 °C rechnen. Attraktive Tauchplätze gibt es entlang der ganzen Küste. Am einfachsten sind sie organisiert zu erkunden, über einen Tauchklub, der Ausrüstung und fachliche Betreuung bereitstellt. In Kroatien sind über einhundert solcher Klubs eingetragen. Die größte Taucherattraktion an der kroatischen Küste ist zweifellos das Wrack des österreichisch-ungarischen Passagierdampfers Baron Gautsch, der im Jahr 1914 auf eine Mine aufgelaufen und unweit von Rovinj gesunken ist. Dieses 84 Meter lange Schiff liegt in 40 Meter Tiefe senkrecht auf dem Sandgrund und bildet nun ein künstliches Riff, das vielen Pflanzen- und Tierarten als Lebensraum dient; so kann man bei einem Tauchgang Laxierfisch-Schwärme, Zackenbarsche, verschiedene Korallen und Schwämme sehen. An der Ostküste von Cres liegen die kleinen Inseln Veli und Mali Ćutin mit einer attraktiven, mehr als 50 Meter abfallenden Wasserwand, und etwas weiter südlich, an der Insel Premuda, bietet sich den Tauchern ein attraktives Höhlensystem, das wegen seiner Größe und Schönheit als Kathedrale bezeichnet wird. Unweit der Insel Hvar, in dem Archipel der Hölleninseln, stellt die Unterwasserwelt der kleinen Insel Vodnjak einen ausgezeichneten Tauchplatz dar, mit einem Obelisk, der wegen seiner Form den Namen Kampanel (Glockenturm) bekommen hat. Unter den Tauchplätzen der Südadria verdient die kleine Insel Mrkanjac bei Cavtat besondere Erwähnung, aber auch die Unterwasserwelt um das Lenge-Kap auf Mljet, die Unterwasserwände der kleinen Insel Bijelac nahe bei Lastovo und die Unterwasserwelt um die Insel Vis, wo neben zahlreichen Schiffswracks auch einige Dutzend Flugzeuge aus dem 2. Weltkrieg liegen.



NÜTZLICHE INFORMATIONEN

Kroatien ist in vielem einzigartig. Seine Wurzeln reichen weit zurück in die Vergangenheit, und die prächtigen Kulturgüter erzählen von der stürmischen kroatischen Geschichte, von der Zeit der Römer, der Renaissance, des Barock, der türkischen Eroberungen bis zur Moderne. Dies alles lockt Besucher nach Kroatien. Wenn man dem reichen Kulturerbe noch die unglaubliche Naturschönheit hinzufügt, von der vor allem die 8 Nationalparks, die 11 Naturparks und das beträchtliche UNESCO-geschützte Erbe zeugen, kann man nicht umhin, Kroatien eine enorme magische Anziehungskraft zu bescheinigen, die das Land zu jeder Jahreszeit attraktiv macht.

Ja, Kroatien ist all dies, aber auch weitaus mehr. Es ist die Heimat der Krawatte, des Fallschirms, des Torpedos, des Füllfederhalters, der Glühbirne mit dem Wolframfaden, des schnellsten Elektroautos der Welt, der Dalmatiner-Hunderasse, von Marko Polo und großartigen Sportlern. Es hat eine der ältesten europäischen Städte und eines der ältesten Parlamente, die zweitlängsten Festungsmauern in Europa, die kleinste Kathedrale, das älteste Arboretum, eines der ältesten Film-Festivals der Welt sowie große Sportler. Letztendlich sind da seine Menschen – die Kroaten! Ihre herzliche Art ist ein weiterer Grund, weshalb Touristen immer wieder gerne nach Kroatien zurückkommen! Angesichts der Gastfreundlichkeit des Hausherrn werden Sie sich von Zeit zu Zeit fragen, ob Sie sich noch zu Hause befinden oder bereits auf Urlaub in Kroatien!

REISEDOKUMENTE

Personalausweis (EU-Bürger, Bürger des EWR und der Schweiz) oder Reisepass. Staatsbürger einiger Länder benötigen auch ein Visum. Eine Übersicht über das kroatische Visasystem finden Sie unter: www.mvep.hr/hr/konzularne-informacije/. Auskünfte: Diplomatische Vertretungen und Konsulate der Republik Kroatien im Ausland (<http://www.mvep.hr/hr/predstavnistva/dmkuh-u-svijetu/>) oder das Ministerium für auswärtige und europäische Angelegenheiten der Republik Kroatien (Tel.: +385 1 4569 964, Web: www.mvep.hr).

ZOLLVORSCHRIFTEN

Auf dem Staatsgebiet der Republik Kroatien als EU-Mitgliedsstaat und Teil des Gemeinschaftsmarktes kommen die zollrechtlichen Vorschriften der Europäischen Union sowie die auf der Ebene der Republik Kroatien erlassenen Rechtsvorschriften zur Anwendung.

Die Einfuhr persönlichen Gepäcks von Reisenden aus Drittländern ist, **ohne Einschränkungen hinsichtlich seines Werts**, von Einfuhrabgaben befreit. Das bezieht sich auf jeden Reisenden, der in das Zollgebiet der Union einreist, unberücksichtigt dessen, ob er das Gepäck mit sich führt oder ob es gesondert eintrifft, **wobei nachzuweisen ist**, dass das gesamte Gepäck zeitgleich zur Abreisezeit bei der für seinen Transport verantwortlichen Person angemeldet wurde. Dabei versteht man unter persönlichem Reisegepäck (persönliche Sachen) Gegenstände für den persönlichen Gebrauch (in angemessenen Mengen), die der Reisende während seiner Reise und des Aufenthalts außerhalb seines ständigen Wohnsitzes benötigt, wie etwa, Schuhe, Kleidung, Hygieneartikel u.Ä.

Das persönliche Gepäck des Reisenden, das nach Art und Menge nicht für den Weiterverkauf, sondern für den persönlichen Gebrauch des Reisenden und seiner Familienmitglieder vorgesehen ist, ist von Einfuhrabgaben befreit, wenn sein Gesamtwert den Gegenwert von 2.200,00 Kuna nicht übersteigt; im Luft- und Schiffsverkehr beträgt dieser Wert 3.200,00 Kuna. Die Befreiung bezieht sich auf jeden Reisenden einzeln. Gegenstände, deren Wert die angeführte Summe übersteigt oder die nicht

als persönliches Gepäck gelten, unterliegen der Berechnung und Zahlung von Zoll und Mehrwertsteuer (eventuell auch Verbrauchsteuer). Reisende unter 15 Jahren können bis zum Gesamtwert von 1.100,00 Kuna abgabenfrei einführen, unabhängig vom Transportmittel, mit dem sie reisen.

MITFÜHREN VON BARGELD

Bei der Einreise in oder der Ausreise aus der Europäischen Union sind Reisende verpflichtet, mitgeführtes Bargeld in Höhe von 10.000,00 Euro oder mehr, bzw. den Gegenwert dieses Betrages in anderen Währungen oder anderen Zahlungsmitteln, wie beispielsweise Schecks, beim Zoll zu melden.

ZEITWEILIGE EINFUHR UND AUSFUHR PERSÖNLICHER GEGENSTÄNDE

Reisende aus Drittländern können unter völliger Befreiung von den Einfuhrabgaben verschiedene Gegenstände (z.B. persönliche Musikinstrumente, Laptops, Angel-ausrüstung, Fahrräder und andere Sportgeräte und Ähnliches) für den persönlichen Bedarf sowie auch für den Bedarf ihrer Familienmitglieder zeitweilig einführen. Im Einklang damit können Bürger aus den Mitgliedstaaten der EU zeitweilig Gegenstände, die sie während ihres Aufenthaltes in Drittländern benötigen, ausführen.

Persönliche Gegenstände eines Reisenden sind neue oder gebrauchte Gegenstände, die dem Reisenden während seiner Reise begründet persönlich erforderlich sein können, wobei davon alle Waren ausgeschlossen sind, die zu kommerziellen Zwecken eingeführt werden. Als persönliche Gegenstände gelten beispielsweise Videokameras, tragbare TV- und Audiogeräte, Fotoapparate, tragbare Taschencomputer, tragbare PCs, Ausrüstung für Camping, Segeln, Tauchen, Skifahren, Schlittschuhfahren, Bergsteigen sowie Wohnwagen, Wasserfahrzeuge zu Vergnügungszwecken, tragbare medizinische Apparate mit Zubehör (wenn sie für den Reisenden notwendig sind), Haustiere und Ähnliches. Die Einfuhr solcher Waren erfolgt ohne besondere Zollformalitäten durch mündliche Deklaration am Grenzübergang. Die Wiederausfuhr der angeführten Gegenstände wird in gleicher Weise getätigt.

MEHRWERTSTEU- ERRÜCKER- STATTUNG BEI DER AUSFUHR

Natürliche Personen, die in der Europäischen Union keinen festen Wohn- oder Aufenthaltsort haben, haben Anspruch auf Mehrwertsteuerrückerstattung für Waren, die sie in Kroatien gekauft haben, wenn der Warenwert einer Rechnung höher ist als 740,00 Kuna. Die Rückzahlung erfolgt aufgrund eines ausgefüllten MwSt.-Formulars bzw. Tax-free-Formulars, das beim Zoll anlässlich der Ausfuhr der gekauften Ware aus der Europäischen Union bestätigt werden muss, dies spätestens innerhalb von 3 Monaten ab dem auf der Rechnung für die gelieferte Ware aufgeführten Datum. Den Antrag auf Mehrwertsteuerrückerstattung hat der ausländische Staatsbürger innerhalb von sechs Monaten vom Tag des angegebenen Rechnungsdatums zu stellen. **Die nachträgliche Bestätigung** des MwSt.-Formulars oder Tax-free-Formulars nach Ausfuhr der Ware außerhalb der Europäischen Union **ist nicht möglich**.

HEIMTIERE

Vor der Einreise mit dem Heimtier in die Republik Kroatien (aber auch in andere Länder) liegt es in der Verantwortung des Tiereigentümers, sich rechtzeitig über die geltenden Vorschriften zu erkundigen, die bei nicht gewerbsmäßig mitgeführten Heimtieren zur Anwendung kommen.

Zusätzliche Informationen finden Sie auf der Webseite des Zollamts (<https://carina.gov.hr/pristup-informacijama/propisi-i-sporazumi/carinsko-zakonodavstvo/fizicke-osobe-2715/2715>). Informationen über Einfuhrbedingungen in der Republik Kroatien für Produkte tierischer Herkunft im persönlichen Gepäck des Reisenden erhalten Sie auf der folgenden Webseite des Landwirtschaftsministeriums – der Behörde für Veterinärmedizin und Nahrungsmittelsicherheit: <http://www.veterinarstvo.hr/default.aspx?id=1186>.

GELD

Kuna (1 Kuna = 100 Lipa). Fremdwährungen können in Banken, Wechselstuben, Postämtern und den meisten Reiseagenturen, Hotels und Camps gewechselt werden.

POSTÄMTER

Die Öffnungszeiten aller Postämter sind der Webseite der Kroatischen Post (Hrvatska Pošta) sowie Smartphone-Apps zu entnehmen. Postämter mit verlängerten Öffnungszeiten von bis zu 24 Stunden am Tag befinden sich im Zentrum von Zagreb an der Adresse Branimirova 4, 10000 Zagreb sowie am Grenzübergang Bajakovo. Infotelefon: 072 303 304, Webseite: www.posta.hr, E-Mail: info@posta.hr

ÖFFNUNGSZEITEN VON GESCHÄFTEN UND ÖFFENTLICHEN ÄMTERN

Während der touristischen Saison sind die meisten Geschäfte werktags von 8 bis 20 Uhr geöffnet und viele von ihnen auch am Wochenende. Behörden und Firmenbüros arbeiten von Montag bis Freitag von 8 bis 16 Uhr.

MEDIZINISCHE LEISTUNGEN

In allen größeren Städten gibt es Krankenhäuser und Kliniken sowie in kleineren Ortschaften Ambulanzen und Apotheken. Ausländische Touristen, die in anderen EU-Staaten und dem EWR-Raum (Norwegen, Island und Lichtenstein) sowie in der Schweiz pflichtversichert sind, haben während ihres Aufenthalts in Kroatien Anspruch auf unaufschiebbare medizinische Leistungen aufgrund der Europäischen Krankenversicherungskarte (EHIC). Die medizinischen Leistungen aufgrund der Europäischen Krankenversicherungskarte können in medizinischen Einrichtungen und bei Ärzten in Anspruch genommen werden, die mit der Kroatischen Krankenversicherungsanstalt (HZZO) unter Vertrag stehen. Dabei sind die Versicherten verpflichtet, die Eigenbeteiligung lediglich in jenen Fällen zu zahlen, in welchen auch die in Kroatien Versicherten diese bezahlen müssen.

Touristen, die in Staaten pflichtversichert sind, mit welchen Kroatien ein Abkommen über die Sozialversicherung abgeschlossen hat, welches auch die Inanspruchnahme medizinischer Leistungen regelt (Bosnien und Herzegowina, Serbien, Montenegro, Mazedonien, Türkei), haben während ihres Aufenthalts in Kroatien Anspruch auf Notfallbehandlungen. Die Voraussetzung hierfür ist, dass sie vor ihrer Einreise nach Kroatien bei ihrer Versicherung die Bescheinigung über den Anspruch auf medizinische Leistungen während des temporären Aufenthalts in Kroatien eingeholt haben, welche dann bei der Kroatischen Krankenversicherungsanstalt im Aufenthaltsort gegen einen Krankenschein eingetauscht wird. Die medizinischen Leistungen aufgrund der genannten Bescheinigungen können in vertraglich festgelegten medizinischen Einrichtungen und bei Vertragsärzten in Anspruch genommen werden, wobei die Eigenbeteiligung lediglich in jenen Fällen zu zahlen ist, in welchen auch die in Kroatien Versicherten diese bezahlen müssen.

Personen, die aus Drittstaaten kommen (Staaten, die weder EU- oder EWR-Mitglieder oder die Schweiz, noch Vertragsstaaten sind) müssen die gesamten Kosten der in Kroatien in Anspruch genommenen medizinischen Versorgung selbst tragen. Für zusätzliche Informationen kontaktieren Sie bitte die Kroatische Krankenversicherungsanstalt – Pflichtversicherung unter der Nummer 0800 79 79; Zusatzversicherung 0800 79 89; Weißes Telefon des Gesundheitsministeriums 0800 79 99; Webseite: www.hzzo.hr, sowie die Nationale Kontaktstelle für grenzüberschreitende medizinische Leistungen; E-Mail: ncp-croatia@hzzo.hr, Tel.: + 385 1 644 90 90.

Stromspannung im städtischen Netz: 220 V, Frequenz 50 Hz.

Das Leitungswasser ist in allen Teilen Kroatiens trinkbar.

FEIERTAGE UND ARBEITSFREIE TAGE

1. Januar – Neujahr, 6. Januar – Heilige drei Könige, Ostersonntag und Ostermontag, 1. Mai – Tag der Arbeit, Fronleichnam, 22. Juni – Tag des antifaschistischen Kampfes, 25. Juni – Tag der Staatlichkeit, 5. August – Tag des Sieges und der Heimatdankbarkeit und Tag der kroatischen Kriegsveteranen, 15. August – Maria Himmelfahrt, 8. Oktober – Unabhängigkeitstag, 1. November – Allerheiligen, 25. Dezember – Weihnachten, 26. Dezember – Stephanstag.



TANKSTELLEN

Tankstellen in größeren Städten und entlang der Autobahnen sind von 0 bis 24 Uhr geöffnet. An Tankstellen ist Eurosuper 95, Super 95, Super 98, Super plus 98, Eurodiesel und Diesel verfügbar sowie in größeren Städten und an den Autobahnen auch Autogas.

Informationen über Kraftstoffpreise und ein Verzeichnis der Benzin

– und Gastankstellen: www.ina.hr, www.hak.hr, www.tifon.hr, www.crodux-derivati.hr.

WICHTIGE TELEFONNUMMERN

Internationale Vorwahl für Kroatien: **+385**

Notarzt: **194**

Feuerwehr: **193**

Polizei: **192**

Pannenhilfe: **(+385 1) 1987**

Nationale Zentrale für die Koordinierung der Suche und Rettung auf See: **195**

Staatliche Behörde für Schutz und Rettung (europäische Einheitsnummer für Notfälle): **112**

Allgemeine Auskünfte: **18981**

Telefonauskunftsdienst Inland: **11880** und **11888**

Telefonauskunftsdienst Ausland: **11802**

Diensthabender Meteorologe beim Hydrometeorologischen Institut – DHMZ (von 9 bis 17 Uhr): 060616666 (T-Com); Preis 6,99 Kn/min aus dem Festnetz und 8,41 Kn/min aus dem Mobilnetz.

Kroatischer Automobilklub (HAK)

Pannenhilfe: **1987** (aus Kroatien)

• Aus dem Ausland (1) **+385 1 1987**

• Aus dem Ausland (2) **+385 1 4693 700**

Verkehrslagebericht: **072 777 777** (aus Kroatien)

• Aus dem Ausland **+385 1 464 0800**

Infos für Mitglieder: **0800 9987**

Web: www.hak.hr

Interaktive Karte mit über 40.000 Interessenpunkten: <http://map.hak.hr>



Liebe Gäste,

wir bitten Sie zu prüfen, ob Sie für die gesamte Zeit Ihres Aufenthaltes – vom Ankunfts- bis zum Abreisetag – angemeldet sind, um den gesetzlichen Bestimmungen zu genügen und sich Unannehmlichkeiten zu ersparen.

Ihre Überprüfung ist besonders wichtig und notwendig, wenn Sie in einer Privatunterkunft untergebracht sind, damit die Dienstleistungsqualität und Ihre persönliche Sicherheit gewährleistet sind. Dadurch soll die illegale Arbeit von Gastgebern, die für die Unterbringungsdienstleistung nicht vorschriftsgemäß registriert sind, verhindert werden.

Wir danken Ihnen im Voraus für Ihre Mitarbeit und wünschen Ihnen einen angenehmen Aufenthalt.

INFORMATIONEN FÜR NAUTIKER

1.

**EINREISE UND
AUFENTHALT
AUSLÄNDISCHER
JACHTEN UND BOOTE,
DIE FÜR SPORT- UND
FREIZEITAKTIVITÄTEN
IN DER REPUBLIK
KROATIEN
VORGESEHEN SIND**

1.1. EINREISE AUF DEM SEE/LANDWEG

Der Führer eines Wasserfahrzeugs, das auf dem Seeweg in die Republik Kroatien einreist, ist verpflichtet,

- sich einer Grenzkontrolle zu unterziehen,
- die Liste der Besatzung und der auf dem Wasserfahrzeug befindlichen Passagiere bei dem zuständigen Hafenamtsamt oder der zuständigen Hafenamts-Zweigstelle beglaubigen zu lassen,
- die vorgeschriebenen Entgelte gemäß Sondervorschriften zu entrichten,
- den Aufenthalt ausländischer Staatsbürger auf dem Wasserfahrzeug gemäß Sondervorschriften anzumelden.

Der Führer eines Wasserfahrzeugs, das auf dem Landweg in die Republik Kroatien transportiert worden ist oder sich zwecks Lagerung in einem Hafen oder an einem anderen bewilligten Ort in der Republik Kroatien befindet, ist vor dem Beginn der Fahrt verpflichtet,

- die vorgeschriebenen Entgelte gemäß Sondervorschriften zu entrichten,
- den Aufenthalt ausländischer Staatsbürger auf dem Wasserfahrzeug gemäß Sondervorschriften anzumelden.

1.2. ENTGELT FÜR DIE SEEFahrtsSICHERHEIT

Der Eigner oder Nutzer einer Jacht oder eines Boots ist vor dem Aufenthalt oder der Fahrt auf den inneren Gewässern oder dem Küstenmeer der Republik Kroatien verpflichtet, den Aufenthalt oder die Fahrt bei dem nächstgelegenen Hafenamtsamt oder seiner Zweigstelle anzumelden, um seine Entgeltzahlungspflicht zu erfüllen. Wenn sich eine ausländische Jacht oder ein ausländisches Boot länger als ein Jahr auf den inneren Gewässern oder dem Küstenmeer der Republik Kroatien aufhält oder diese befährt, hat der Eigner oder Nutzer das Entgelt 30 Tage nach Ablauf jedes Jahres, auf das sich das Entgelt bezieht, zu zahlen. Das Entgelt wird pro Kalenderjahr gezahlt, und zwar ungeachtet des Zeitraums der Seefahrten in der Republik Kroatien.

Als Zahlungsnachweis wird eine „Bescheinigung über die Zahlung des Entgelts per Anmeldung der Jacht oder des Bootes“ ausgestellt.

Die Höhe des Entgelts bemisst sich nach der Länge des Wasserfahrzeugs und der Gesamtleistung der Triebwerke.

Die Höhe der Gebühr für Jachten wird nach folgender Formel berechnet:

	L < 40 Meter	L ≥ 40 Meter
$P_{sum} < 3000 \text{ kW}$	$2 \times P_{sum} + 45 \times L$	$7500 + 25 \times L$
$P_{sum} \geq 3000 \text{ kW}$	$7500 + 25 \times L$	$7500 + 25 \times L$

Die Höhe der Gebühr für Boote wird nach folgender Formel berechnet:

	L < 40 Meter	L ≥ 40 Meter
$P_{sum} < 3000 \text{ kW}$	$2 \times P_{sum} + 30 \times L$	$7500 + 10 \times L$
$P_{sum} \geq 3000 \text{ kW}$	$7500 + 10 \times L$	$7500 + 10 \times L$

* Die Gesamtleistung der Triebwerke (P_{sum}) ist die in Kilowatt (kW) ausgedrückte Gesamtleistung der Triebwerke.

** Die Länge (L) bezeichnet die in Metern (m) ausgedrückte Länge des Wasserfahrzeugs.

1.3. AUFENTHALTSGEBÜHR

Der Eigner oder Nutzer eines Wasserfahrzeugs zahlt für sich und alle Personen, die auf dem betreffenden Wasserfahrzeug nächtigen, eine Aufenthaltsgebühr im Pauschalbetrag. Als Wasserfahrzeug gilt in diesem Sinne jedes Wasserfahrzeug, das länger als 5 m ist, eingebaute Kojen hat und für Erholung, Freizeitaktivitäten oder Kreuzfahrten genutzt wird, aber kein schwimmendes Objekt des nautischen Tourismus ist. Nautiker haben den Pauschalbetrag der Aufenthaltsgebühr vor dem Auslaufen des Wasserfahrzeugs bei Hafenämtern bzw. Hafenamts-Zweigstellen oder in Häfen des nautischen Tourismus zu zahlen, und zwar wenn sie sich in einem Hafen des nautischen Tourismus oder auf einem Liegeplatz im nautischen Teil eines für den öffentlichen Verkehr freigegebenen Hafens auf dem Wasserfahrzeug aufhalten und nächtigen. Die Hafenämter bzw. Hafenamts-Zweigstellen oder Häfen des nautischen Tourismus sind verpflichtet, den Nautikern, die den Pauschalbetrag der Aufenthaltsgebühr gezahlt haben, eine Rechnung über die entrichtete Aufenthaltsgebühr auszustellen. Die Höhe des Pauschalbetrages der Aufenthaltsgebühr für Nautiker bemisst sich nach der Länge des Wasserfahrzeugs und nach dem Zeitraum, für den die Aufenthaltsgebühr von Nautikern beglichen wird. Die Rechnung über die entrichtete Aufenthaltsgebühr muss jederzeit auf dem Wasserfahrzeug vorhanden sein; der Führer des Wasserfahrzeugs ist verpflichtet, diese auf Anforderung einer befugten Person vorzulegen.

	5 – 9 m	9 – 12 m	12 – 15 m	15 – 20 m	über 20 m
bis zu 3 Tagen	90 HRK	150 HRK	210 HRK	240 HRK	300 HRK
bis zu 8 Tagen	210 HRK	350 HRK	490 HRK	560 HRK	700 HRK
bis zu 15 Tagen	360 HRK	600 HRK	840 HRK	960 HRK	1.200 HRK
bis zu 30 Tagen	600 HRK	1.000 HRK	1.400 HRK	1.600 HRK	2.000 HRK
bis zu 90 Tagen	1.410 HRK	2.350 HRK	3.290 HRK	3.760 HRK	4.700 HRK
bis zu 1 Jahr	1.800 HRK	3.000 HRK	4.200 HRK	4.800 HRK	6.000 HRK

Pauschalbetrag der von Nautikern je nach Länge des Wasserfahrzeugs und Dauer des Aufenthalts zu zahlenden Aufenthaltsgebühr

1.4. BEVOLLMÄCHTIGUNG DES NUTZERS DES WASSERFAHRZEUGS

Auf einem in der Republik Kroatien fahrenden Wasserfahrzeug im Eigentum einer natürlichen Person oder mehrerer natürlicher Personen können sich während der Fahrt der Wasserfahrzeugseigner, die Mitglieder seiner engeren Familie und die vom Wasserfahrzeugseigner schriftlich hierfür ermächtigten Personen aufhalten. Die Unterschrift des Eigners auf der schriftlichen Ermächtigung muss von einer in- oder ausländischen zuständigen Behörde beglaubigt sein.

Auf einem in der Republik Kroatien fahrenden Wasserfahrzeug im Eigentum einer juristischen Person können sich während der Fahrt die gemäß schriftlicher Vollmacht zur Nutzung des Wasserfahrzeugs ermächtigten Personen aufhalten. Aus dem Wortlaut der Vollmacht muss Folgendes klar hervorgehen: Vor- und Nachname des Verantwortlichen der juristischen Person, der die Vollmacht unterzeichnet und mit Stempel versehen hat; Zeitraum der Nutzung des Wasserfahrzeugs, auf das sich die Vollmacht bezieht; Vor- und Nachname der für das Führen des Wasserfahrzeugs verantwortlichen Person, sofern das Wasserfahrzeug keine fest eingestellte Besatzung hat; Namen aller Personen, die sich während der Gültigkeitsdauer der Vollmacht auf dem Wasserfahrzeug aufhalten werden.

Auf einem in der Republik Kroatien fahrenden Wasserfahrzeug müssen zu Kontrollzwecken folgende Dokumente in Originalausfertigung vorhanden sein:

- Zahlungsnachweis über alle entrichteten Gebühren,
- Nachweis über die Seetüchtigkeit des Wasserfahrzeugs,



**AUF DEM
WASSERFAHRZEUG
MITZUFÜHRENDE
DOKUMENTE**



3.

GENEHMIGUNGEN ZUM FÜHREN VON BOOTEN UND JACHTEN

- Nachweis dafür, dass die Wasserfahrzeug führende Person zum Führen des Wasserfahrzeugs gemäß nationalen Vorschriften des Staates, unter dessen Flagge es fährt, bzw. gemäß Vorschriften der Republik Kroatien befähigt ist,
- Nachweis über den Abschluss einer Haftpflichtversicherung für Dritten zugefügte Schäden,
- Eigentumsnachweis oder Vollmacht zur Nutzung des Wasserfahrzeugs.

Bootsführer und Jachtskipper müssen gemäß Vorschriften des Staates, unter dessen Flagge das Boot oder die Jacht fährt, befähigt sein. Wenn im Heimatstaat keine Befähigung für das Führen von Booten vorgeschrieben ist, kommen die kroatischen Vorschriften zur Anwendung. Der Führer bzw. Skipper eines Bootes bzw. einer Jacht kroatischer Staatsangehörigkeit muss je nach Kategorie des Bootes und/oder der Jacht eine Bescheinigung über die Befähigung zum Bootsführer bzw. ein Zeugnis über die Befähigung zum Jachtskipper oder eine Urkunde/Genehmigung zum Führen von Booten und Jachten besitzen, die von den zuständigen Behörden ausländischer Staaten ausgestellt und vom Ministerium für Meer, Verkehr und Infrastruktur der Republik Kroatien (MPPI) anerkannt worden ist. Ein Verzeichnis anerkannter ausländischer Urkunden/Genehmigungen ist auf der Website des MPPI veröffentlicht:

[http://www.mppi.hr/UserDocImages/27.04.2018-TABLICA%20\(2\)MoU.pdf](http://www.mppi.hr/UserDocImages/27.04.2018-TABLICA%20(2)MoU.pdf)

Vor der Ausreise eines Wasserfahrzeugs aus der Republik Kroatien ist sein Führer verpflichtet,

- sich der Grenzkontrolle zu unterziehen,
- die Liste der Besatzung und der auf dem Wasserfahrzeug befindlichen Passagiere bei dem zuständigen Hafenamtsamt oder der zuständigen Hafenamts-Zweigstelle beglaubigen zu lassen.

Nach Erfüllung der vorgenannten Pflichten ist der Führer des Wasserfahrzeugs verpflichtet, die inneren Gewässer und das Küstenmeer der Republik Kroatien auf kürzestem Wege zu verlassen.

Die Befreiung von der Anmeldungspflicht bei einem kurzfristigen (touristischen) Aufenthalt gilt für folgende Personen:

- Staatsangehörige der Mitgliedsstaaten des Europäischen Wirtschaftsraumes (EWR) oder der Schweizerischen Eidgenossenschaft. Sie sind zum Aufenthalt in der Republik Kroatien in Dauer von bis zu 3 Monaten ab dem Tag ihrer Einreise in die Republik Kroatien berechtigt, sofern sie über einen gültigen Reisepass oder Personalausweis verfügen.
- ausländische Staatsangehörige, die Familienmitglieder von Staatsangehörigen der EWR-Mitgliedsstaaten oder der Schweizerischen Eidgenossenschaft sind sowie Familienmitglieder eines kroatischen Staatsangehörigen, die Staatsangehörige der EWG-Mitgliedsstaaten oder Staatsangehörige von Drittländern mit ständiger Aufenthaltsgenehmigung in einem anderen EWG-Mitgliedstaat sind. Sie sind zum Aufenthalt in der Republik Kroatien in Dauer von bis zu 3 Monaten ab dem Tag ihrer Einreise in die Republik Kroatien berechtigt, sofern sie über einen gültigen Reisepass oder Personalausweis verfügen. Die als Familienmitglieder geltenden Personen sind in den Bestimmungen des Ausländergesetzes vorgeschrieben. Die Anmeldung für die Ausländer, die auf dem Wasserfahrzeug untergebracht werden sollen und für die keine der vorgenannten Ausnahmen gilt, erfolgt bei:
- der für die Kontrolle der Überschreitung der Staatsgrenze zuständigen Polizeistation im Hafen, in dem die Grenzkontrolle durchgeführt wird, wenn der Ausländer mit dem Wasserfahrzeug einreist, auf dem er untergebracht werden soll;
- der am Ort der Einschiffung des Ausländers zuständigen Polizeiverwaltung bzw. Polizeistation.



4.

AUSREISE VON WASSERFAHRZEUGEN AUS DER REPUBLIK KROATIEN



5.

ANMELDUNG DES AUFENTHALTS AUSLÄNDISCHER STAATSANGEHÖRIGER IN KROATIEN

Juristische und natürliche Personen, die Liegeplatzdienstleistungen in Häfen des nautischen Tourismus erbringen, sind verpflichtet, den Aufenthalt des Ausländers innerhalb von 1 Tag ab seiner Erstankunft auf das Wasserfahrzeug, auf dem er untergebracht werden soll, beim Innenministerium der Republik Kroatien (MUP) anzumelden. Dies gilt auch für jede weitere juristische und natürliche Person, die demselben Ausländer Liegeplatzdienstleistungen in einem Hafen des nautischen Tourismus erbringt.

Wenn die Unterbringung des Staatsangehörigen eines Drittlandes nicht in der vorangehend beschriebenen Weise erfolgen kann, ist der Staatsangehörige eines Drittlandes bei einem kurzfristigen (touristischen) Aufenthalt verpflichtet, seine Unterbringung innerhalb von 2 Tagen ab seiner Einreise nach Kroatien bzw. ab Veränderung der Unterkunft selbst anzumelden.

Ein kurzfristiger (touristischer) Aufenthalt ist bei der am Ort der Unterbringung des Ausländers zuständigen Polizeiverwaltung bzw. Polizeistation anzumelden; die Anmeldung kann auch in elektronischer Form erfolgen.

Das Formblatt zur Anmeldung eines kurzfristigen Aufenthalts (Formblatt 8a) ist auf der Website des MUP verfügbar:

<http://www.mup.hr/UserDocImages/Dokumenti/stranci/2013/Obrazac%208a.pdf>

5.1. STAATSANGEHÖRIGE DER MITGLIEDSSTAATEN DES EUROPÄISCHEN WIRTSCHAFTSRAUMES (EWR)

Staatsangehörige der EWR-Mitgliedsstaaten dürfen in die Republik Kroatien einreisen, wenn sie

1. einen gültigen Reisepass oder Personalausweis haben;
2. kein Einreise- oder Aufenthaltsverbot haben;
3. keine Gefahr für die öffentliche Ordnung, nationale Sicherheit oder öffentliche Gesundheit darstellen.

Staatsangehörige der EWR-Mitgliedsstaaten dürfen ohne Visum oder Aufenthaltsgenehmigung in die Republik Kroatien einreisen und sich bis zu 3 Monate ab dem Tag ihrer Einreise in der Republik Kroatien aufhalten. Der Staatsangehörige eines EWR-Mitgliedsstaates, der die Absicht hat, sich länger als 3 Monate in der Republik Kroatien aufzuhalten, ist verpflichtet, spätestens innerhalb von 8 Tagen nach Ablauf der dreimonatigen Aufenthaltsdauer einen zeitweiligen Aufenthalt bei der am Aufenthaltsort zuständigen Polizeiverwaltung bzw. Polizeistation anzumelden.

Für weitere Informationen wenden Sie sich bitte an das Innenministerium der Republik Kroatien (MUP).



ZOLL- UND STEUERSTATUS AUSLÄNDISCHER BOOTE UND JACHTEN

Jedes ins EU-Zollgebiet einreisende Wasserfahrzeug kann Gegenstand von Kontrollen durch Zollbehörden werden.

Zur Durchführung von Maßnahmen der zollamtlichen Überwachung muss der Zollstatus des Wasserfahrzeugs festgestellt werden. Deswegen wird den Eignern oder Nutzern des Wasserfahrzeugs, das den Status einer Gemeinschaftsware hat, empfohlen, Dokumente auf dem Wasserfahrzeug mitzuführen, mittels derer der Status der Gemeinschaftsware nachgewiesen werden kann.

Denn weder das Eigentum, noch der Eintrag in das Bootsregister in einem EU-Mitgliedsstaat, noch die Flagge, unter der das Wasserfahrzeug fährt, gelten als Nachweise dafür, dass das Wasserfahrzeug den Status einer Gemeinschaftsware hat. Der Zollstatus der Gemeinschaftsware kann für das Wasserfahrzeug mittels einer der folgenden Urkunden nachgewiesen werden:

- Versandschein T2L oder
- Originalrechnung oder
- Bescheinigung einer Steuerbehörde oder eine andere verfügbare Urkunde über entrichtete Umsatzsteuer.



SICHERHEIT AUF SEE

Wasserfahrzeuge, die keinen Zollstatus der Gemeinschaftsware haben, können in das Verfahren der vorübergehenden Einfuhr überführt werden und in diesem Verfahren weiterhin den Bestimmungen des Unionszollrechts entsprechen. Die vorübergehende Einfuhr wird bewilligt, falls die folgenden Bedingungen erfüllt sind:

- die Wasserfahrzeuge wurden außerhalb des Zollgebiets der Union und auf den Namen von Personen mit Geschäftssitz außerhalb dieses Gebiets registriert;
- sie werden von einer Person mit Geschäftssitz außerhalb des Zollgebiets der Union genutzt.

Weitere Informationen über Maßnahmen der zollamtlichen Überwachung von Wasserfahrzeugen für Freizeitaktivitäten und über die Bewilligung des Verfahrens der vorübergehenden Einfuhr finden Sie auf der Website der Zollverwaltung:

<https://carina.gov.hr/UserDocImages//5231//Uputa%20o%20provedbi%20postupka%20privremenog%20uvoza%20plovila%20u%20privatne%20svrhe.pdf>

In der Republik Kroatien wirkt ein organisierter Such- und Rettungsdienst auf See über die Nationale Zentrale zur Koordinierung von Such- und Rettungseinsätzen auf See „MRRC Rijeka“, die einen 24-Stunden-Bereitschaftsdienst unterhält.

Bei Not- oder Unfällen auf See rufen Sie bitte 195 an, die gebührenfreie Telefonnummer des Such- und Rettungsdienstes, die sowohl aus dem Festnetz als auch aus dem Mobilnetz erreichbar ist. Hilfe können Sie auch über folgende Kanäle anfordern: über den maritimen VHF-Rundfunkkanal 16 oder über die einheitliche europäische Notrufnummer 112, die Ihren Anruf ans „MRRC Rijeka“ umleitet.

Nutzer der kostenlosen mehrsprachigen Smartphone-Mobile-App „Nautical Information Service (NIS)“ des Ministeriums für Meer, Verkehr und Infrastruktur der Republik Kroatien haben die Möglichkeit, bei Not- oder Unfällen auf See die gebührenfreie Telefonnummer 195 nebst automatischer Übermittlung des Anrufer-Standortes anzurufen, was die Zeit des Suchens nach Betroffenen wesentlich verkürzt.

Jachten und Boote müssen auf einer Entfernung von mindestens 50 m vom Zaun eines eingerichteten Badestrandes bzw. von mindestens 150 m von der Uferlinie eines natürlichen Badestrandes fahren.

Motorboote und Boote mit Düsenantrieb (Scooter, Jet-Ski, Luftkissenboote u. ä.) dürfen nur in den Bereichen fahren, in denen dies zugelassen ist, wobei solche Bereiche mindestens 300 m von der Küste entfernt sein müssen.

In dem bis zu 150 m von der Küste entfernten Bereich müssen alle schwimmenden Objekte mit besonderer Sorgfalt und einer Geschwindigkeit von höchstens 5 Knoten fahren; in dem zwischen 150 m und 300 m von der Küste entfernten Bereich müssen alle schwimmenden Objekte mit besonderer Sorgfalt und einer Geschwindigkeit von höchstens 8 Knoten fahren.

Um sowohl das eigene Leben als auch das Leben anderer Seeverkehrsteilnehmer zu schützen sowie eigenes und fremdes Vermögen zu wahren, sollen Nautiker:

- ordentliche und außerordentliche Wetterberichte verfolgen,
- die vorgeschriebenen Fahrgeschwindigkeiten im Küstenbereich einhalten,
- regelmäßig die Fehlerfreiheit des Wasserfahrzeugs und der Ausrüstung sowie die Zulänglichkeit der Brennstoff- und Wassermengen überprüfen,
- es unterlassen, dass Wasserfahrzeug unter Einfluss von Alkohol oder anderen Rauschmitteln zu führen,
- es unterlassen, sich mit dem Wasserfahrzeug weiter von der Küste zu entfernen als dies für das betreffende Wasserfahrzeug zugelassen ist,
- es unterlassen, dass Wasserfahrzeug über die festgelegte Begrenzung der maximalen Passagierzahl hinaus zu belasten,

- offizielle Seenavigationskarten und Publikationen verwenden,
- die offizielle Mobile-App „Nautical Information Service (NIS)“ des Ministeriums für Meer, Verkehr und Infrastruktur nutzen, die aktualisierte, für die Seefahrtsicherheit relevante, 24 Stunden pro Tag verfügbare Daten enthält,
- bei einem Notfall auf See unverzüglich die gebührenfreie Telefonnummer 195 des Such- und Rettungsdienstes „MRCC Rijeka“ anrufen.





KROATISCHE ZENTRALE FÜR TOURISMUS - VERZEICHNIS DER VERTRETUNGEN

CROATIAN NATIONAL TOURIST BOARD

Iblerov trg 10/IV
10000 Zagreb, Croatia
Tel: +385 (0)1 4699 333
Fax: +385 (0)1 4557 827
E-mail: info@htz.hr
Web: www.hrvatska.hr,
www.facebook.com/croatia.hr,
www.youtube.com/croatia,
www.issuu.com/croatia.hr

Kroatische Zentrale für Tourismus Österreich

E-mail: office@kroatien.at
Web: at.croatia.hr

Kroatische Zentrale für Tourismus Frankfurt/M, Deutschland

E-mail: info@visitkroatien.de
Web: de.croatia.hr

Kroatische Zentrale für Tourismus München, Deutschland

E-mail: office@visitkroatien.de
Web: de.croatia.hr

Ente Nazionale Croato per il Turismo Italia

E-mail: info@enteturismocroato.it
Web: it.croatia.hr

Chorvatské turistické združení Česká republika

E-mail: info@htz.cz
Web: cz.croatia.hr

Chorvátske turistické združenie Slovenská republika

E-mail: info@htz.sk
Web: sk.croatia.hr

Horvát Idegenforgalmi Közösség Magyarország

E-mail: info@htz.hu
Web: hu.croatia.hr

Office National Croate de Tourisme France

E-mail: info@croatie-tourisme.fr
Web: fr.croatia.hr

Croatian National Tourist Office United Kingdom

E-mail: info@croatia-london.co.uk
Web: gb.croatia.hr

Croatian National Tourist Office USA

E-mail: cntony@earthlink.net
Web: us.croatia.hr

Chorwacka Wspólnota Turystyczna Polska

E-mail: info@visitcroatia.pl
Web: pl.croatia.hr

Kroatiska Turistbyrån Sverige

E-mail: croinfo@telia.com
Web: se.croatia.hr

Kroatisch Nationaal Bureau Voor Toerisme

Nederland
E-mail: nl@infocroatia.net
Web: nl.croatia.hr

Kroatische Nationale Dienst voor Toerisme - Office National Croate

du Tourisme
België - Belgique
E-mail: be@infocroatia.net
Web: be.croatia.hr

Хорватское туристическое сообщество Russia

E-mail: htzmoskva@mail.ru
Web: ru.croatia.hr

Hrvaška turistična skupnost Slovenija

E-mail: info@hts-slovenija.si
Web: si.croatia.hr

克罗地亚国家旅游局上海代表处 China

E-mail: info@cntbsh.cn
Web: www.croatia.hr

IMPRESSUM

Herausgeber

Kroatische Zentrale Für Tourismus

Text

Darko Šupuk
Ivana Nedoklan
Lari Lulić
Matija Longin
Toni Kačić Bartulović
Željko Cikatić
Damir Pačić
Kroatische Wirtschaftskammer

Informationsquelle

Für Marinen

Ministerium für Meer, Verkehr und
Infrastruktur Republik Kroatiens
<http://www.mppi.hr/>
Marinen an der Adria – Adressbuch
[https://mmpi.gov.hr/arhiva/more/nautika/
marine-na-jadraniu-adresar/8431](https://mmpi.gov.hr/arhiva/more/nautika/marine-na-jadraniu-adresar/8431)

Ministerium der Tourismus
Republik Kroatiens
<https://mint.gov.hr/>
Liste der kategorisierten touristischen
Einrichtungen in der Republik Kroatien
(7. 3. 2019.) [https://mint.gov.hr/pristup-
informacijama/kategorizacija-11512/
arhiva-11516/11516](https://mint.gov.hr/pristup-informacijama/kategorizacija-11512/arhiva-11516/11516)

Für Ankerplätze

Ministerium für Meer, Verkehr und
Infrastruktur Republik Kroatiens
<http://www.mppi.hr/>
Reeden an der Adria – Adressbuch
(Mai 2014.) [https://mmpi.gov.hr/more/
nautika/8296](https://mmpi.gov.hr/more/nautika/8296)

Design

Yachts Design;
Tanja Drinković
Marino Jurić
Kristina Peračić

Titelfoto

Renco Kosinožić

Fotos

Ivo Biočina
Ivo Pervan
Mario Jelavić
Boris Kačan
Zoran Jelača
Luka Esenko
Goran Razić
Bojan Haron Markičević
Antun Cerovečki
Vjeko Begović
Mario Hlača
Domagoj Sever
Mario Romulić & Dražen Stojčić
Maja Danica Pečanić
Goran Santar
Marjan Radović
Ivica Lisjak
Darko Šupuk
Ivan Bura
Zlatko Sunko
Aleksandar Gospić
Sergio Gobbo
Igor Šeler
Renco Kosinožić
Stipe Surać
Hrvoje Serdar
Igor Tomljenović
Mladen Šcerbe
Davor Rostuhar
Luka Tambača
Davorin Mance
Ante Verzotti
Tomislav Rastić
Ivan Čorić
Boris Kragić
Božo Vukičević
Božidar Prezelj
Damir Fabijanić
Marko Vrdoljak
Igor Zirojević
Goran Šafarek

Druck

Mediaprint Tiskara Hrastić d.o.o.
Zagreb, 2019

Der Verleger garantiert keine absolute Genauigkeit der hier veröffentlichten
Informationen und haftet nicht für eventuelle Ungenauigkeiten oder
Änderungen dieser Informationen.

Gratis


KROATIEN
Voller Leben