

Informacje turystyczne

Petna opowieści

Nie wypełniaj życia dniami – wypełnij dni życiem!


CHORWA~~CJA~~

Petna życia

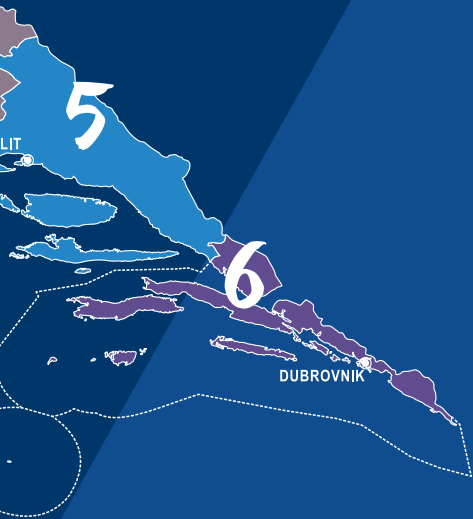
EU
20
HR

Croatian Presidency of the
Council of the European Union





Chorwacja.



- | | |
|---|----|
| 1. ISTRIA. | 6 |
| <i>Szlaki najmniejszych Miast na Świecie.</i> | |
| 2. KVARNER. | 12 |
| <i>Szlaki Pachnących Riwier i Wysp.</i> | |
| 3. DALMACJA. REGION ZADARU. | 18 |
| <i>Szlaki Władców Chorwackich.</i> | |
| 4. DALMACJA. REGION SZYBENIKA. | 24 |
| <i>Szlaki Władców Chorwackich.</i> | |
| 5. DALMACJA. REGION SPLITU. | 30 |
| <i>Szlaki Dawnych Kultur.</i> | |
| 6. DALMACJA. REGION DUBROWNIKA. | 36 |
| <i>Szlaki Starych Kapitanów.</i> | |
| 7. LIKA - KARLOVAC. | 42 |
| <i>Szlaki Źródeł Przyrody.</i> | |
| 8. CHORWACJA CENTRALNA. | 48 |
| <i>Szlaki zamkowych rusatek.</i> | |
| 8. CHORWACJA CENTRALNA. | 54 |
| <i>Szlaki Podziemnych Tajemnic.</i> | |
| 9. ZAGRZEB. | 60 |
| <i>Miasto na miarę człowieka.</i> | |
| 10. SLAWONIA. | 64 |
| <i>Szlaki Morza Panońskiego.</i> | |

Witamy w Chorwacji!

Jedyna w swoim rodzaju, z wielu powodów, Chorwacja ma swoje korzenie w dawnych czasach. Ogromne bogactwo dóbr kultury, które opowiada o burzliwej przeszłości tego kraju, od czasów rzymskich, przez renesans, barok, podboje tureckie do czasów współczesnych, stanowi wyjątkową atrakcją dla tych wszystkich, którzy odwiedzają Chorwację. Jeżeli do bogatego dziedzictwa kulturowego dodamy niesamowicie piękną przyrodę, którą Chorwacja przyciąga przez cały rok, 8 parków narodowych, 11 parków przyrody, liczne zabytki pod ochroną UNESCO, to Chorwacja jest z pewnością krajem o niesamowitym magnetyzmie.

Ponad pięćdziesiąt festiwali muzycznych i filmowych zapiera dech w piersiach nawet tych najbardziej wymagających, wiele z nich odbywa się w lokalizacjach, które pochodzą z dawnych czasów, kiedy to po szlakach i drogach kroczyli rzymscy żołnierze i cesarze, zdobywali je Turcy, największe dzieła tworzyli światowi pisarze, wypoczywali wojewodowie i królowie.

Przepiękne plaże, jedno z najczystszych mórz na świecie, ukryte zatoki, jeziora i tajemnicze szczyty gór, czyste rzeki i pitna woda, fantastyczna gastronomia i cenione wina i rakije, obok znanego na świecie dziedzictwa kulturowego i przyrodniczego, najważniejsze bogactwa Chorwacji są atrakcyjne dla każdego.

Urodzajne chorwackie równiny, na których można spróbować dopiero co zebranych owoców, zamki, muzea i parki, porty rzeczne i majątki rodzinne, winnice, świeżo pieczony chleb, który przyciąga swoim zapachem, żeby go stale próbować, to niezbadana część kontynentalna Chorwacji, miejsce mistyczne i tajemnicze, snu i jawy, Chorwacja odczuć i uczyć.

Tak, Chorwacja jest tym wszystkim i jeszcze czymś więcej. Jest ojczyzną krawata, spadochronu, torpedy, długopisu, żarówki z nicią wolframową, najszybszego samochodu elektrycznego i drugiego najstarszego festiwalu filmowego na świecie, psa dalmatyńczyka, Marko Polo, jednego z najstarszych miast europejskich i parlamentów oraz drugich pod względem długości murów obronnych w Europie, najmniejszej katedry, najstarszego arboretum, wielkich sportowców. Jest to kraj o szczególnym znaczeniu transportowym, korytarz łączący wschód i zachód Europy, tężnica, kraj przepięknego morza, zielonych wzgórz i przepięknych równin, bogatych pól i źródeł wody.

I na koniec, ale tak samo ważna rzecz jak te wcześniejsze – Chorwaci! Chorwaci i jego magnetyczna uprzejmość są powodem dla którego turyści ponownie tu wracają. Czasami gościnnie gospodarz doprowadzi Cię do pytania czy jesteś u siebie w domu czy po prostu – na wakacjach w Chorwacji!

Położenie geograficzne

Chorwacja zajmuje największą część wschodniego wybrzeża Adriatyku, część ci basenu Morza Śródziemnego, która najdalej wrzyna się w głąb lądu europejskiego. Do Chorwacji należy największa część wybrzeża Adriatyku z prawie wszystkimi wyspami. Góry Dynarskie oddzielają jej pas śródziemnomorski od środkowoeuropejskiej części kontynentalnej, która rozciąga się od wschodnich zboczy Alp na północnym zachodzie do Dunaju na wschodzie, obejmując południową część urodzajnej Niziny Panońskiej.

Powierzchnia

Część lądowa zajmuje 56 594 km², a powierzchnia wód terytorialnych 31 479 km².

Ludność

Chorwacja ma 4 284 889 mieszkańców.

Struktura narodowościowa

Większość mieszkańców to Chorwaci, a najliczniejsze mniejszości narodowościowe to: Serbowie, Bośniacy, Włosi, Albańczycy, Romowie, Węgrzy, Słowacy, Czesi..

System państwowy

Chorwacja jest wielopartyjną republiką parlamentarną.

Stolica

Zagrzeb (790 017 mieszkańców) jest głównym ośrodkiem gospodarczym, komunikacyjnym, kulturalnym i akademickim.

Długość wybrzeża

6 278 km, z tego 1880 km wybrzeża lądowego i 4 398 km to wybrzeża wysp, wysepek i grzbietów morskich.

Liczba wysp i wysepek oraz grzbietów morskich

W Chorwacji jest ogółem 1 244. wysp, wysepek i grzbietów morskich. Największe wyspy to Krk i Cres. 47 wysp jest zamieszkałych.

Najwyższy szczyt

Dinara 1 831 m n.p.m.

Klimat

W Chorwacji są trzy strefy klimatyczne: na nizinach, w części kontynentalnej przeważa łagodny klimat kontynentalny, na wysokościach powyżej 1200 m panuje klimat górski, wzdłuż wybrzeża Adriatyku klimat nadmorski z dużą ilością słonecznych dni; lata są suche i gorące, zimy łagodne i wilgotne. Średnia temperatura powietrza na równinach w kontynentalnej części Chorwacji w styczniu waha się od -2 do 0°C i nieco chłodniej jest w górskiej części Chorwacji, bo do -6°C. Temperatura powietrza w styczniu na wybrzeżu Istrii i Kvarneru wynosi od 4°C do 5°C, na wybrzeżu Dalmacji jest cieplej, bo do 6°C. W wewnętrznej części Istrii i na zapleczu Dalmacji temperatury w styczniu są niższe od tych na wybrzeżu, od 2°C do 4°C. Średnia temperatura powietrza w lipcu w kontynentalnej Chorwacji wynosi od 20°C do 22°C, trochę chłodniej jest w górach, do 15°C. Ochłodę można znaleźć w górskiej części Chorwacji na wysokości powyżej 700 m, gdzie średnia temperatura jest poniżej 18°C. Na wybrzeżu Istrii i Kvarneru w lipcu jest ciepło, od 22°C do 24°C. Temperatury panujące bardziej na południe w Dalmacji wahają się od 24°C do 26°C na wybrzeżu i w dolinie rzeki Neretwy, a dalej na zapleczu sięgają 24°C. Średnia temperatura morza zimą wynosi 12°C, a latem 25°C.

Waluta

Oficjalna waluta Chorwacji to kuna (1 kuna = 100 lip). Waluty obce można wymieniać w bankach, kantorach, urzędach pocztowych i większości biur podróży, hoteli i kempingów. Karty kredytowe (Eurocard/Mastercard, Visa, American Express i Diners) akceptowane są w prawie wszystkich hotelach, marinach, restauracjach, sklepach i bankomatach.

Szlaki Najmniejszych Miast na Świecie

SZLAK ISTRYJSKI



► Na Półwyspie Istria stykało się ze sobą wiele kultur i cywilizacji, które pozostawiły po sobie znacznie więcej niż tylko przekazy historyczne. Na niewielkiej przestrzeni można odnaleźć historyczne osiedla antyczne i średniowieczne miasteczka obronne z charakterystycznymi ulicami, placem, kościołem i lożą miejską, które zawładnęły prawie każdym wzgórzem w centralnej części Istrii.

Można tutaj odkryć, dlaczego miasteczko Hum nazywane jest najmniejszym miastem na świecie i co zainspirowało francuskiego pisarza Juliusza Verne'a do umieszczenia akcji jednej ze swoich powieści w miejscowości Pazin. Można dowiedzieć się, dlaczego Dvigrad w XVII w. po prostu zniknął z powierzchni ziemi... oraz poznać wiele, wiele innych ciekawostek.

Bramy tych istryjskich miasteczek są dla Ciebie szeroko otwarte.
Witamy!



Rovinj 4



Gastronomia

Kuchnia istrijska znana jest na całym świecie, o czym świadczy to, że znalazła się w licznych, prestiżowych przewodnikach gastronomicznych, które restauracje i knajpki na całym półwyspie wpisały do swoich elitarnych kręgów. Obok kulinarnych specjalistów, na Istrii są wyjątkowe wina i świetna oliwa z oliwek. Flos Olei, zwiatowa „Biblia” oliwy z oliwek ekstra vergin, Vinibuoni d’Italia oraz przewodniki Michelin i Itinerari tra i vigneti, na swoich stronach opublikowały informacje o istrijskiej oliwie z oliwek i winach. Spełnienie bardzo wymagających kryteriów, które warunkują dostanie się na te prestiżowe strony, wskazuje na to, że Istria na prawdę ma wiele do zaoferowania smakoszom, którzy z chęcią poznania przybędą na ten elegancki półwysep na Adriatyku.

Trasy rowerowe i szlaki piesze: Istria staje się coraz bardziej popularnym kierunkiem dla miłośników aktywności na świeżym powietrzu, którymi mogą się cieszyć przez cały rok. Od wschodniego do zachodniego wybrzeża Półwyspu Istrijskiego, od jego górzystej północy aż do południowego wybrzeża, które swoim pięknem zapiera dech w piersiach, rozciąga się ponad 120 oznakowanych tras rowerowych i 80 szlaków pieszych, które pokrywają Istrię niczym pałęczyzna. Tutaj możesz spacerować nad morzem, biegać po winnicach i cieszyć się jazdą na rowerze po atrakcyjnych trasach prowadzących przez średniowieczne miasteczka.

Halo Istra

Wspólnota Turystyczna Żupanii Istrijskiej

Pionirska 1A, 52440 Poreč

Tel.: +385 (0)52 88 00 88

E-mail: info@istra.com

Strona internetowa: www.istra.com

Halo Istra: czynne w dni robocze od 8 do 18, w soboty od 8 do 14, w niedziele zamknięte.



Pula 3a

D. Kalogjera



Pazin 1c

J. Duval



I. Pervan

Labin 2



Poreč 5

A. Gospić



R. Kosinožić



D. Duboković



G. Sebelić

Brijuni 3b



Umag 6a

I. Zirojević



Novigrad 6b

I. Zirojević



Brijuni 3b

R. Ibrišević

1. Dumni strażnicy zielonej Istrii

Wzniesione na wzgórzach, pod którymi znajduje się urodzajna dolina rzeki Mirny, miasteczka Grožnjan^{1a}, Oprtalj, Motovun^{1b} i Buzet przyciągają uwagę swoją architekturą i licznymi wydarzeniami. Na południowy wschód od Buzetu znajduje się Hum, centrum starosłowiańskiego pisma głągolicy i cennych fresków z XII wieku, nazywany również najmniejszym miastem na świecie.

Niezliczone zatoki i wzgórza centralnej Istrii stworzyły wiele miejscowości czających kształtów, a w jej sercu znajduje się Pazin^{1c}. Jego kasztel jest największą i najlepiej zachowaną twierdzą na Istrii, wzniesiony nad spektakularnym wejściem pod ziemię rzeki Pazinčicy.



Grožnjan 1a



Motovun 1b

S. Halambek

2. Piękno wschodniego wybrzeża

Na wschodnim wybrzeżu półwyspu istryjskiego, gdzie wysokie wzgórza opadają w błękit Adriatyku znajdziesz zabytkowy Labin² i Kršan, najmłodsze istryjskie miasteczko Raša i turystyczną perłę Rabac. W Lbinie oczaruje Cię starówka z lożą miejską i licznymi pałacami, a wieża kościoła z XVII wieku zaprasza, żeby na nią wejść i skorzystać z imponującego widoku na Zatokę Kvarnerską i Rabac. Niedaleko od Labinu Kršan zatrzymał swoje dziedzictwo kulturowe i historyczne, które pochodzi w niektórych miejscach z XI wieku, a historia Raśy zaczyna się dopiero w trzydziestych latach XX wieku, kiedy na potrzeby górnictwa powstało miasto o nazwie takiej samej, jak rzeka, o której wzmianki można znaleźć w źródłach antycznych. Rabac w połowie XIX wieku był niewielką wioską rybacką, ale przepiękna zatoka morska nie mogła długo pozostać ukryta i szybko pojawili się turyści i również angielski pisarz podróżnik Richard Francis Burton, który przebywał w nim w 1876 roku.

3. Miasta antyczne południowej Istrii

Pula^{3a} i jej niesamowita historia wspominać były już w micie o Argonautach i ich poszukiwaniach złotego runa. Historia miasta licząca trzy tysiące lat, od Histra do Cesarstwa Rzymskiego, Republiki Weneckiej i Monarchii Austro-węgierskiej oferuje bogate możliwości zwiedzania. Arena, rzymski amfiteatr jest największym antycznym zabytkiem Puli z I wieku, ówczesne miejsce walk gladiatorów, dziś znana światowa scena koncertowa i festiwalowa.

W akwenie południowej Istrii pełnym zatok i wysepek, znajduje się jedyny park narodowy na Istrii- archipelag Brioni^{3b}. Miejsce, gdzie kiedyś spotykała się europejska i światowa śmietanka towarzyska, ze swoimi 14 wyspami uważany jest za jeden z najpiękniejszych archipelagów w basenie Morza Śródziemnego. Naprzeciwko Brioni znaj-

duje się ukryta i malownicza Fažana, miasteczko, które starannie pielęgnuje i ożywia stuletnią tradycję rybacką. Zapleczem Fažanz jest Vodnjan z najwyższą dzwonnica na Istrii, powstał on na pozostałościach osad prehistorycznych, które miały kształt kręgów koncentrycznych. Południowo-wschodnią część wybrzeża Istrii to nadal nieodkryte, atrakcyjne brzegi Marčanz i Ližnjanu, a na samym południu Istrii można znaleźć jedno z najbardziej turystycznych miast na półwyspie, Medulin i najdalej na południe wysunięty przylądek Kamenjak, to wyjątkowy chroniony krajobraz otoczony szeregami 11 niezamieszkałych wysp.

4. Rovinj⁴

Rovinj, najbardziej romantyczna miejscowość w basenie Morza Śródziemnego, uwodzi swoimi wąskimi uliczkami i ciepłą atmosferą, tradycyjną pieśnią przy kieliszku wina w knajpkach i łodzią rybacką – batana, której niewielkie muzeum wpisane jest do Rejestru UNESCO dobrych praktyk pielęgnowania dziedzictwa niematerialnego. Nad miasteczkiem dominuje kościół św. Eufemii, który zaliczany jest do zabytków barokowych Istrii. Św. Eufemia jest też patronką miasta, a jej relikwie przechowywane są w marmurowym sarkofagu w kościele. Miasteczko Bale, to jedno z typowych miasteczek istryjskich wzniesionych na wzgórzach z wąskimi ulicami i kamiennymi domami, oczarowuje swoim pięknem i autentycznością. Szlaki prowadzące dalej do zielonej Istrii biegną do miejscowości Svetivinčenat, której kasztel, kościoły i przepiękny renesansowy rynek są doskonałą scenografią wielu wydarzeń artystycznych. W Žminju znajdują się dawne domy istryjskie, których oferowane są usługi agroturystyczne wraz z lokalną kuchnią istryjską, a niedaleko od Kanfanaru, węzła komunikacyjnego Istrii kryje się również najbardziej tajemniczy zabytek, średniowieczny Dvigrad.

5. Poreč⁵ i perły zachodniego wybrzeża

Poreč, dawna rzymska kolonia, jest świetnym przykładem miasta rozwiniętego w architekturze rzymskiej z przepięknymi weneckimi, gotyckimi pałacami pośród których spacer zmienia się w prawdziwe przeżycie. Bazylika Eufrazjusza jest przykładem wczesnobizantyjskiej sztuki w basenie Morza Śródziemnego z VI wieku, który to kazał zbudować biskup Eufrazjusz, a cały kompleks znajduje się na Liście światowego dziedzictwa UNESCO. Tereny Tara i Vabriga są bardzo znane ze świetnej ekstra vergin oliwy z oliwek, również bardzo specyficzne jest zaplecze zachodniej riwier Istrii: Kaštelir i Labinci, Višnjani i Vižinada otoczone są urodzajnymi polami, gajami oliwnymi i winnicami. Vrsar i Funtana, miasteczka rybackie między Porečem i Kanałem Limskim oczarowują swoim jedynym w swoim rodzaju archipelagiem, zielenią i krystalicznie czystym morzem.

6. Północnozachodnia Istria

Umag^{6a} to miasteczko o bardzo ciekawej historii: odkryli je rzymscy szlachcice i zdecydowali, że będzie to ich letnia rezydencja. Blask, piękno i elegancja tych czasów widoczna jest do dziś w domach z czasów weneckich w zabytkowym centrum miasta. Novigrad^{6b} jest typowym miasteczkiem rybackim, z dobrze osłoniętym portem i malowniczym wybrzeżem, z bogatym dziedzictwem kulturowym, pełen zabytków, jak również specjalów gastronomicznych. W ich azapleczu znajdują się przepiękne miejscowości na wzgórzach – twierdze z niesamowitymi widokami i zachwycającą historią, a miasteczka Buje i Brtonigla to centra tego znanego terenu pełnego winnic i gajów oliwnych.

► Miejsce, w którym stykały się różne światy, można łatwo porównać z tym, co można zobaczyć i odczuć w królewskiej miejscowości Opatija, w Crikvenicy, nadmorskiej Rijece i w wykutym w kamieniu Krku. Różnorodnościom nie ma końca, można odnaleźć je na pozostałych adriatyckich wyspach Krk i Cres, na uzdrowskiej wyspie Lošinj, piaszczystej wyspie Susak, kwiecistej wyspie Ilovik oraz obfitującej w lasy wyspie Rab. A co łączy wszystkie te miejsca? Może to, co już dawno, w XIX w. odkryła europejska arystokracja, wybierając ten śródziemnomorski region ze

wspaniałym klimatem i roślinnością, na miejsce swojego wypoczynku. Dzięki nim powstały tu pierwsze wspaniałe wille i hotele, ale i pierwsze chorwackie riwieri: opatijska, crikvenicka, novovinodolska... Światowymi podróżnikami byli również żeglarze z wyspy Lošinj, którzy z dalekich podróży do swoich domostw przywieźli ponad 80 gatunków egzotycznych roślin. Na każdym kroku można spotkać ozdobione kwiatami ogrody miasteczek oraz krajobrazy, w których przeważają lasy, gaje oliwne, szałwia, rozmaryn i lawenda. Pachnąca brama Adriatyki serdecznie Państwa wita!

Szlaki Pachnących Riwier i Wysp

SZLAK KVARNERSKI

2

KVARNER. 13

Opatija 1a



Wspólnota Turystyczna Kvarneru

N. Tesle 2, 51410 Opatija

Tel.: +385 (0)51 623 333;

+385 (0)51 272 988

E-mail: info@kvarner.hr

kvarner@kvarner.hr

Strona internetowa: www.kvarner.hr



Przyroda

Zabytek architektury parkowej: Park Angiolina i Park św. Jakuba (Opatija), Park leśny Učka, Park Mityczny z historycznym szlakiem do Trebišća (Mošćenička Draga), park leśny Dubec (wyspa Krk), wysepka Košljun – rezerwat roślinności leśnej (wyspa Krk – Punat), wyspa Prvić (wyspa Krk – Baška) specjalny rezerwat ornitologiczny od 1972 roku z rzadką florą i fauną, jaskinia Biserujka (wyspa Krk – Omišalj, Dobrinj) – jedna z najbardziej znanych przyrodniczych atrakcji wycieczkowych wyspy Krk, park Komrčar i Park leśny Dundo (wyspa Rab), Rab – Geopark Rab (cała wyspa), park leśny Čikat (Mali Lošinj), park leśny Pod javori (Veli Lošinj), Podwodny park archeologiczny Čikat (Mali Lošinj), Park Narodowy Risnjak (szczyt Risnjaka – Bakar), fenomen krasowy – jezioro „chwileć jest i znowu go nie ma” – Jezioro Ponikvarsko (Ponikve), Lasopark Japlenški vrh (Delnice, Gorski Kotar), Jezioro Bajer i Lepenica, Jaskinia Vrelo (Fužine, Gorski Kotar), ważny krajobraz (krajobraz chroniony) – kanion Kamačnik (Vrbovsko, Gorski Kotar), zabytek architektury parkowej – ogród przy zamku Zrinsko-Frankopanskim (Severin na Kupi, Gorski Kotar), chroniony krajobraz Zeleni vir i Vražji prolaz (Skrad, Gorski kotar), Rezerwat przyrody Bijele i Samarske stijene (Mrkopalj, Gorski Kotar), źródło Čabranki (Čabar, Gorski Kotar), Niebieskie labirynty (Krmpote, Novi Vinodolski), punkty widokowe Kavranova i Orlova stijena (Brod Moravice, Gorski kotar).

Ciekawe budowle

Śródziemnomorskie miasteczka na wyspach (Krk, Cres, Osor, Rab); miasteczko na wzgórzu, którego historia sięga czasów prehistorycznych (Kastav), kasztelełowe Frankopanów (Krk, Omišalj, Rijeka, Grad Grobnik, Bakar, Hreljin, Kraljevica, Bribir, Drivenik, Novi Vinodolski i Stara Sušica); wille z czasów Monarchii Austro-Węgierskiej (Lovran, Opatija, Mošćenička Draga, Mali Lošinj); architektura secesyjna i dziedzictwo przemysłowe (Rijeka), Zabytkowa biblioteka i zbiór Mažuranić-Bričić-Ružić, Willa Ružić (Rijeka), Hotel Kvarner Palace Crikvenica – połączenie późnej secesji i historycyzmu (Crikvenica), Szklana kapliczka (Krmpote, Novi Vinodolski), kościół św. Łucji z Tablicą Bašćanską w Jurandvorze, jednym z najcenniejszych chorwackich zabytków (wyspa Krk), mrgari – owczarnie z suchych murków wzniesione na planie kwia-

tu – Baška, Jurandvor, Batomalj i otok Prvić, jedyne w swoim rodzaju kamienne budowle, które również dziś są wykorzystywane do sortowania owiec, a można je zobaczyć jeszcze tylko na dwóch wyspach w Walii (UK) i na Islandii, kościół św. Justyny z ekspozycją sztuki sakralnej i czterema wieżami romańskimi w historycznym centrum miasta. (Rab), Kasztel Zrinskih w Brodzie na Kupie – Stała ekspozycja łowiectwa, leśnictwa i rybołówstwa Muzeum Przyrodniczego Rijeka (Brod na Kupi, Gorski kotar), zamek Zrinski (Čabar, Gorski kotar), skansen „Palčeva šiša” (Pleše, Gorski kotar), tartak napędzany wodą „Malinarić” i młyn „Žagar” (Zamost, Gorski kotar), zbiór autochtoniczny i skansen „Veseli” (Prezid, Gorski kotar), znalezisko garncarstwa Japodów i rzymski mur obronny – Liburnijski limes (Čabar, Gorski kotar), Znalezisko antyczne Mirine (Omišalj), dom „Delač” – 1644. (Brod Moravice – wioska Delači, Gorski kotar).

Gastronomia

Makaron domowy šurlice z krewetkami (wyspa Krk), pršut z Krku posiadający zastrzeżony znak pochodzenia na poziomie UE (miasto Krk, wyspa Krk), jagnięcina z wyspy Cres, kvarnerskie krewetki, dzikie szparagi, „grašnjaki – słodczyce i wzmacniające dania karnałowe (Matulji), autochtoniczny szczep wina belica z Kastavu (Kastav), ciasta z czereśniami i kasztanami (Lovran), polenta „kompirica” i ser grobnicki (Čavle i Jelenje), drogi sera (miasto Grobnik – Čavle), świetne wino musujące Stara bakarska vodica (Bakar), bakarski baškot (Bakar), deser serowy presnac (wyspa Krk), tort Krcka księżna (miasto Krk, wyspa Krk), oliwa z oliwek (Punat), tort z Rabu (wyspa Rab), specjał Rapska grota „štufad” – gotowana baranina, suszony „štokalj” z jajami („fritaja”) (wyspa Rab), regionalne wina Vrblnička Žlahtina (wyspa Krk) i Trojiščina (wyspa Susak), tort Opatijska Kamelija (Opatija), tort Frankopan (Crikvenica), Szlak błękitnych ryb (Riwiera Crikvenica), wino žlahtina z Pavlomiru (Novi Vinodolski), bribirski „prisnac” (Vinodol), Antyczna kuchnia Apoksiomena (wyspa Lošinj), ciasto z jagodami i innymi owocami leśnymi (Gorski kotar), goranski nadjev, gulasz z dziczyzny, szynka niedźwiedzia i jelenia, domowy chleb i ser (Gorski kotar).

Uzdrowiska: Opatija, Crikvenica, Selce, Veli Lošinj.

Trasy rowerowe: w Parku Przyrody Učka, Lovran, Matulji, Trasa rowerowa wokół Rijeky – Kastav, Klana, Viškovo, Rijeka, Jelenje, Čavle i Platak, Kostrena, Bakar, Kraljevica (bikerijeka.com), Crikvenica, Novi Vinodolski, Vinodol; wyspy: Krk (Krk Bike Story – Omišalj, Malinska, Krk, Punat, Dobrinj, Vrbnik i Baška), Cres, Lošinj, Rab, Goranska trasa rowerowa – trasy rowerowe: Delnice, Fužine, Čabar, Vrbovsko, Ravna Gora, Mrkopalj, Brod Moravice, Skrad, Lokve (Gorski kotar).

Szlaki piesze:

Szlaki piesze: Park Przyrody Učka, Lungomare (Riwiera Opatijska), Szlak Carmen Sylva (Opatija), Szlak mityczno-historyczny Trebišće – Perun (Mošćenička Draga), schody do Mošćenicy (Mošćenička Draga), szlaki przez Lozę i Lužine (Kastav), Rijeka Trails: szlaki i trasy górskie Rijeke i wokół miast – Rijeka, Kraljevica, Kastav, Klana, Viškovo, Jelenje, Čavle i Platak, Kostrena, Bakar (www.RijekaTrails.com), „Szećka Mihošćica” (Crikvenica), Szlaki górskie i spacerowe – Riwiera Crikvenica, Novi Vinodolski, Vinodol, szlak tematyczny po punktach widokowych Oczy Vinodolu (Vinodol – Novi Vinodolski); Szlaki w okolicy Dobrinja (Dobrinj, wyspa Krk), szlak tematyczny oliwy z oliwek, „Szećkami złotych kropel skarbu Krku” (miasto Krk, wyspa Krk), Szlak tematyczny – Lokna – szlakami lovk (miasto Krk, wyspa Krk), szlak edukacyjny Baška – Batomalj – Lipica (Baška, wyspa Krk); szlak oliwy z oliwek i szlak dziko rosnących ziół (Punat), Szlak ekologiczny (Beli, wyspa Cres), Szlakami lošinjskich kapitanów (Čikat, wyspa Mali Lošinj), Szlak górski Osorščica (Nerezine, wyspa Lošinj), Szlak delfinów (wyspa Lošinj), Szlak witalności (Mali – Veli Lošinj, wyspa Lošinj), Szlaki Premužića, Geopark (cała wyspa z ponad 100 zaznaczonymi ciekawymi punktami geo, które turyści mogą zwiedzać latem darmo z przewodnikiem, wyspa Rab), „Szlakami naszczych przodków” (Malinska), Kupa: Riblje – Lesici (Vrbovsko), szlak edukacyjny kanionu Kamačnik – Vrbovsko (Vrbovsko, Gorski kotar); Szlak edukacyjny, energetyczny, duchowy i rekreacyjny „Truhovica” (Prezid, Gorski kotar), szlak turystyczno-edukacyjny „Śladami górników Trešća” (Tršće, Gorski kotar), szlak edukacyjny „Tropetarska stijena” – szlak party o wartości naturalne i różnorodność systemu florystycznego (Čabar, Gorski kotar), szlak edukacyjny „Szlak predatorów” (Tršće, Gorski kotar), Szlak botaniczny (Tršće, Gorski kotar), szlak edukacyjny Owce Gór (Ravna Gora, Gorski kotar).

Obserwacja ptaków: w Parku Przyrody Učka, Lsopark Lisina, rezerwaty ornitologiczne Kruna i Podokladi (wyspa Cres), Plavnik – gniazda sępów, jeziora w Njivicach – obserwacja żurawii (wyspa Krk).

Obserwacja delfinów: wody wokół wsp Cres i Lošinj, Instytut Błękitny Świat (Veli Lošinj), Centrum rehabilitacji żółwi (Mali Lošinj).

Sporty ekstremalne: windsurfing (Baška, Preluk, Rijeka, Volosko, Mošćenička Draga, Punat); wakeboarding (Dunat, wyspa Krk), podwodny park piratów (Punat, wyspa Krk); spadochroniarstwo i paralotniarstwo (Učka, Čavle - Grobnik, Tribalj, Lubnice); sporty samochodowe i motorowe (Grobnik, Preluka), rock climbing Kamenjak i Vela Peša (Čavle), nurkowanie (Rijeka, Mošćenička Draga), kajakerstwo morskie (wyspa Rab), zip line Baška (wyspa Krk) i Beli (wyspa Cres); żeglarstwo, nurkowanie, wspinaczka sportowa (Mošćenička Draga, Baška, wyspa Krk i wyspa Lošinj), lot widokowy (wyspa Lošinj), Aquapark Čikat (Mali Lošinj), Park rozrywki Crikvenica (Crikvenica, Dramalj), nurkowanie (Crikvenica, Selce, Novi Vinodolski), kanoe i rafting (Gorski kotar), rafting / kajak, kanoe safari i canyoning (Delnice - Brod na Kupi, Gorski kotar), Park rozrywki Tršće (Čabar, Gorski kotar), ośrodek narciarski „Rudnik” (Tršće, Gorski kotar), Park Rozrywki Kupjak (Kupjak, Gorski kotar), Park rozrywki i paintball Vrata (Vrata – Fužine, Gorski Kotar) miejsce wycieczek, „Šumska bajka” (Bajka lešna) (dla dzieci, Lič, Gorski kotar), Centrum Nordyckie Vrbovska poljana (Mrkopalj, Gorski kotar), ośrodek narciarski Čelimbaša (Mrkopalj, Gorski kotar), Regionalny sportowo-rekreacyjny i turystyczny ośrodek Platak – sporty zimowe (narty, oświetlone stoki, biegówki, snowboard, sanki) i sporty letnie (chodzenie po górach, widokowa przejażdżka koleją linową, boiska sportowe, place zabaw, disc golf i tubing) (Čavle).

Pamiętki: Tablica z Baškij (Baščanska ploča), ozdoba Morčić (Rijeka), figurka Grobnički dondolaš (Čavle), breloczek zapachowy „Zapachy Crikvenicy (Crikvenica), pachnący woreczek lawendy Kvarner, oryginalne pamiętki lošinjskie (wyspa Lošinj), Pamiętki Apoksymena (wyspa Lošinj), Oryginalne pamiętki Gorskiego kotaru (Gorski kotar), jedyna w swoim rodzaju pamiętka z Kastavu, „Na kolanach Matki Boskiej”, certyfikowane pamiętki Dar z Krku.

1. Riwiera Opatijska^{1a} i Park Przyrody Učka^{1b}

Centrum Informacji Turystycznej Opatija

M. Tita 128, 51410 Opatija

Tel.: +385 (0)51 271 310

E-mail: info@visitOpatija.com, tic@visitopatija.com

Strona internetowa: www.visitOpatija.com

www.pp-ucka.hr

W miejscowości Opatija, której szlachetności dodają palmy i kamelie, turystyka rozwija się już od XIX w. Na szczególną uwagę na Riwierze Opatijskiej zasługuje promenada prowadząca wzdłuż morza, jej długość wynosi 10 km, łączy nadmorskie miasteczka i sąsiaduje z Parkiem Przyrody Učka, cennym pomnikiem przyrody.

Opatija ^{1a}

P. Trinajstić

2. Sanktuarium Matki Boskiej z Trsatu i Rijeka²

Centrum Informacji Turystycznej Rijeka

Korzo 14, 51000 Rijeka

Tel.: +385 (0)51 335 882

E-mail: info@visitRijeka.hr

Strona internetowa: www.visitRijeka.hr

Miasto Rijeka, centrum żeglugi i karnawału, od wieków istnieje pod czujnym okiem twierdzy Trsat i najstarszego sanktuarium maryjnego w Chorwacji z klasztorem franciszkanów, kościołem i słynną Kaplicą Darów Wotywnych (Kapela Zavjetnih Darova).

Učka ^{1b}

I. Biočina

Rijeka ²

I. Biočina

3. Miasto Rab^{3a} i Rajską Plażę w miejscowości Lopar^{3b}

Wspólnota Turystyczna Miasta Rab centrum informacyjne

Trg Municipium Arba 8, 51280 Rab

Tel.: +385 (0)51 724 064, Fax +385 (0)51 725 057

E-mail: info@rab-visit.com

Strona internetowa: www.rab-visit.com

Miasto Rab z czterema romańskimi dzwonicami i trzema głównymi ulicami – Gornja, Srednja i Donja, otwiera drzwi do cennych średniowiecznych kościołów i pałaców mieszczkańskich. Wyspa Rab to również przepiękne piaszczyste plaże, wśród których wyróżnić można Rajską Plażę o długości 1 500 m, znajdującą się w miejscowości Lopar.



B. H. Markičević

Rab ^{3a}Rab ^{3b}

R. Kosinožić

Wspólnota Turystyczna Gminy Lopar

Lopar 284, 51281 Lopar
 Tel.: +385 (0)51 775 508
 E-mail: lopar@lopar.com
 Strona internetowa: www.lopar.com

4. Wysepka Košljun**Wspólnota Turystyczna Gminy Punat**

Pod topol 2, 51521 Punat
 Tel.: +385 (0)51 854 860
 E-mail: info@tzpunat.hr
 Strona internetowa: www.tzpunat.hr

Potrzeba tylko 10 minut statkiem, aby z miejscowości Punat dostać się do tego raj duchowego i raj roślin. W zaciśku klasztoru franciszkanów znajdują się zbiory etnograficzne, numizmatyczne oraz sakralne. Košljun, park leśny, jest obowiązkowym punktem programu każdego, kto odwiedza wyspę Krk.

5. Lubenice**Wspólnota Turystyczna Miasta Cres**

Cons 10, 51557 Cres
 Tel.: +385 (0)51 571 535
 E-mail: info@visitcres.hr
 Strona internetowa: www.tzg-cres.hr

Kamienne miasteczko Lubenice, wzniesione na klifie o wysokości 378 m n.p.m., jest atrakcyjnym punktem widokowym nie tylko dla zwiedzających, ale także dla rdzennych mieszkańców wyspy Cres – sępów białogłowych.

6. Muzeum Apoksiomena**Muzeum Apoksiomena**

Riva lošinjских kapetana 13, 51550 Mali Lošinj
 Tel.: +385 51 734 260
 E-mail: info@muzejapoksiomena.hr
 Strona internetowa: www.muzejapoksiomena.hr

Muzeum Apoksiomena jest jedynym w swoim rodzaju instytucją kulturalną w basenie Morza Śródziemnego, w pełni poświęconą jednemu eksponatowi – brązowej rzeźbie młodego atlety Apoksiomena. Rzeźna została znaleziona w wodach niedaleko wyspy Lošinj, na głębokości 45 metrów przez turystę z Belgii w 1997 roku. Apoksiomen został w 1999 roku wyciągnięty z morza, na którego

dnie znajdował się przez prawie dwa tysiące lat. Muzeum Apoksiomena w oryginalny sposób przedstawia historię sportowca o doskonałych proporcjach ciała, dzieła sztuki, które robi wrażenie swoją kompletnością i pięknym wykonaniem. Muzeum Apoksiomena poświęcone jest jednemu w swoim rodzaju znalezisku archeologicznemu nad Adriatykiem i jego historii, otwarte zostało w maju 2016 roku w pałacu Kvarner, w samym centrum Malego Lošinja. Jest to przepiękna antyczna rzeźba, która przez prawie dwadzieścia lat od wyciągnięcia z morza do powrotu na Lošinj, do Muzeum stworzonego tylko dla niego, stała się symbolem i znakiem rozpoznawczym wyspy Lošinj. Ponadczasowe piękno Apoksiomena, jego niezwykła i tajemnicza historia oraz bogata wystawa muzealna zawsze robią duże wrażenie.



I. PerVan

Lopar 3b



S. Gobbo

Košljun 4



Lubenice 5

M. Šćerbec



Mali Lošinj 6

M. Vrdoljak



I. Dorotić & M. Bosnić

Muzeum Apoksiomena 6

► Szlaki Władców Chorwackich to wędrówka w czasie, która obejmuje historyczne stolice Chorwacji: Nin, Knin, Biograd i Šibenik, początki chorwackiej państwowości (VII-XII w.) oraz budzi duchy dawnych chorwackich władców - wojowników. Szlak ten ma swój początek na północy, na malowniczo białych podvelebitskich skałach, gdzie rozpościera się niezwykły pejzaż wyspy Pag, z najbardziej rozwiniętą linią brzegową wśród chorwackich wysp. Wyspa Pag obfituje w przepiękne zatoki, plaże o dziewiczej przyrodzie oraz ośrodki nowoczesnej turystyki. Powszechnie znana jest regionalna koronka z wyspy

Pag i ser z wyspy Pag, którego sekretnymi składnikami są wiatr „bora” i sól, które nadają mu specyficzny i charakterystyczny aromat. Wędrując Szlakami Władców Chorwackich, można trafić na niesamowite rzeczy, które oferują tysiącletnie miasta, jak np. Zadar, którego historia sięga 3 000 lat, a jego mury miejskie zostały wpisane na listę światowego dziedzictwa UNESCO; w Ninie znajdziesz najmniejszą katedrę na świecie, a nowoczesne i pełne życia miejscowości turystyczne, jak np. Biograd, malownicze miejsca zaplecza dalmatyńskiego, regionu Ravni Kotari i wyspy przywitają szczególnie dal-

Szlaki Władców Chorwackich

SZLAK PÓLNOCNODALMATYŃSKI. ZADAR.

Zadar



matyńskim temperamentem. Każdy, kto pod koniec dnia rowerem lub na piechotę odwiedzi średniowieczną twierdzę Sv. Mihovil na wyspie Ugljan zostanie nagrodzony niebiańskim widokiem na ziemski Eden utkany z szeregu szmaragdowych wysp i złotych strun tonącego słońca, które zapamięta na zawsze.



Przyroda

Park Narodowy Paklenica, Parki Przyrody Velebit, Telašćica i Jezioro Vransko; Rezerwaty specjalne Lun, Velo i Kolansko Blato (wyspa Pag); obszar chronionego krajobrazu Kanion Rzeki Zrmanja, teren chroniony laguny w Ninie z ośmioma siedliskami Natura 2000, naturalnym eko botanicznym ogrodem, płytkimi wybrzeżami, terenami podmokłymi, rezerwatem ornitologicznym z 200 gatunkami ptaków, plażami piaszczystymi, błotem leczniczym i solanką ekologiczną. Laguna w Ninie z plażami piaszczystymi i naturalnym ogrodem botanicznym oraz leczniczym błotem. Znaczący krajobraz – Północnozachodnia część Dugiego otoku (plaża Sakarun – zaliczona do klasyfikacji The most beautiful bays in the world, latarnia morska Veli Rat).

Rezerwat- gaj oliwny botaniczny Saljsko polje, Jaskinia Strašna peć, Brbišćica- lokalizacja geomorfologiczna.

Kanion rzeczki rzeki Karišnica z Klasztorem franciszkańskim i leczniczym błotem.

Ciekawe budowle

Miasto - zabytek urbanistyki (Pag); pozostałości architektury szymskiej i największej świątyni rzymskiej nad Adriatykiem oraz ostaci rzymskie architektury i najvećeg rzymskog hrama na Jadranu te obiekty starochorwackiego budownictwa przedromańskiego (Nin); rzymski układ urbanistyczny z ulicami cardo i decumanus, rzymskie forum, najpiękniejsze zabytki romańskie w Chorwacji, mury miejskie, instalacje Organy Morskie i Pozdrowienie dla słońca, najstarszy dalmatyński kościół gotycki św. Franciszka (Zadar); tradycyjne kamienne domy na wyspach (Ugljan i Pašman); rzymska tama, sól z solanki Nin. Pozostałości i mury megalitowe dawnej Asserii, Top Leonardo da Vinci wystawiony w Muzeum regionalnym Benkovac, Tradycyjne domy letniskowe z kamienia Bukovice i Ravnoih kotarów, mirila – jedyne w swoim rodzaju kamienne znaki przy szlakach velebitskich. Novigrad – malownicze miasteczko z częściowo zachowanymi murami miejskimi, które w

największej mierze zachowało pierwotny średniowieczny wygląd. Kompleks urbanistyczny Novigradu został ogłoszony zabytkiem kultury w 1972 roku. Od 2011 roku kulturalno-historyczny kompleks miasta Novigrad posiada cechy dobra kultury. Novigrad – twierdza Fortica, w której więziona była królowa austro-węgierska Maria, córka Ludwika Andegawena i naręczona Zygmunta Luksemburskiego, z matką Elżbietą Kotromanić.

Gastronomia

„Posedarski pršut“, suszone mięsa, „Ninski šokol“, miśni ser oraz jagnięcina z Pagu, benkovački prsnac, świetne czerwone i białe wina z Ravnih Kotarów, wina białe Gegić i Paška Žutica, likier Maraschino, mule novigradskie, oliwa z oliwek.

Trasy rowerowe: Żupania Zadarska swoją różnorodnością spełnia wymagania wszystkich segmentów, od MTB przez kolarstwo szosowe po przyjemne trasy rodzinne. Zadar Bike Magic poleca rowerzystom 96 standardyzowanych, klasyfikowanych tras w trzech segmentach z ponad 3000 km tras.

Strona internetowa:

<http://zadarbikemagic.com>

Łowiectwo: południowy Velebit, wyspa Pag, Ravni Kotari.

Rybołówstwo: rzeki Zrmanja, Jezioro Vransko (Biograd na Moru), Dugi Otok – morskie wędkarstwo i morskie wędkarstwo sportowe.

Jazda konna: Polača, Zaton, Jezioro Vransko.

Sporty ekstremalne: kanoe, kajakarstwo, rafting (rzeki Zrmanja, bungie jumping (Most Maslenički), off road Velebit, tematyczny szlak antyczny Bruška-Medviđa, windsurfing, kitesurfing i paralotniarstwo w Ninie.

Wspólnota Turystyczna

Żupanii Zadarskiej

Jurja Barakovića 5, 23000 Zadar

Tel.: +385 (0)23 315 316

E-mail: info@zadar.hr

Strona internetowa: www.zadar.hr

Dugi Otok (Sakarun) – windsurfing, paddleboarding, wspinaczka, wycieczki górskie, speleologia – Park Narodowy Paklenica/Park Przyrody Velebit.

Pamiętki: KORONKI Z PAGU (paśka čipka), likier Maraschino w ręcznie oplecionej butelce (Zadar), barkarijoli, Sv. Donat, dmuchane szkło i biżuteria z warsztatu Muzeum Szkła Antycznego, Kwiat soli i czekolada z soli z Muzeum Soli (Nin).


Obserwacja ptaków: solanka i laguna (Nin), Veliko i Kolansko błoto (Pag) i Park Przyrody Vransko jezero.

Turystyka filmowa: miejsca kręcenia filmów o Winnetou i teren wspomnień o Winnetou ze stałą ekspozycją - Starigrad Paklenica.




I. Čorić

Zadar 1



M. Romulić & D. Stojčić




B. Kačan

Zadar 1



D. Fabijanić



D. Fabijanić



Pag 6

B. Kačan



D. Peroš

Jezero Vransko 4

1. Kościół św. Donata w Zadarze¹

Centrum Informacji Turystycznej Zadar

Jurja Barakovića 5, 23000 Zadar
Tel.: +385 (0)23 316 166
E-mail: info@zadar.travel
Strona internetowa: www.zadar.travel

Symbol Zadaru i najbardziej znana budowla monumentalna w Chorwacji, pochodząca z wczesnego średniowiecza, unikat na skalę europejską. Ze względu na wspaniałe warunki akustyczne wykorzystywana jest podczas imprez muzycznych.

2. Park Narodowy Paklenica²

Dr. F. Tuđmana 14 a
23244 Starigrad-Paklenica
Tel.: +385 (0)23 369 155, +385 (0)23 369 202 (Zarząd + kemping) +385 (0)23 369 803 (recepja Parku Narodowego)
E-mail: np-paklenica@paklenica.hr
Strona internetowa: www.np-paklenica.hr

Położony między najwyższym szczytem Velebitu a morzem, oferuje gościom kąpiele w morzu i wycieczki górskie w ciągu jednego dnia. Wyróżniają go wyjątkowe kaniony Velika i Mala Paklenica oraz bogactwo flory i fauny, przyciągające miłośników przyrody, gór oraz naukowców.

3. Park Przyrody Telašćica³

Sali X1, 23281 Sali
Tel.: +385 (0)23 377 096
E-mail: telascica@telascica.hr
Strona internetowa: www.pp-telascica.hr

Najbardziej rozczłonkowany archipelag w basenie Morza Śródziemnego. Kornaty łączą się z Parkiem Przyrody Telašćica, gdzie znajduje się noszący tę samą nazwę port, będący najbezpieczniejszym, najpiękniejszym i największym naturalnym portem na Adriatyku, z klifami skalnymi o wysokości 160 m, opadającymi wprost do morza. Jezioro Mir to jedyne słone jezioro nad Adriatykiem.

4. Jezioro Vransko⁴

JU Park Przyrody Jezioro Vransko

Kralja Petra Svačića 2, 23210, Biograd na Moru
Tel.: +385 (0)23 383 181
+385 (0)23 386 452
E-mail: info@pp-vransko-jezero.hr
Strona internetowa: www.pp-vransko-jezero.hr

Jezioro Vransko można zwiedzić również pływając po nim i przy tym podziwiać zupełnie niedostępne z łądu lub trudno dostępne bagna. W wodach tego jeziora żyją ryby morskie i słodkowodne, co przyciąga wielu wędkarzy.

5. Kościół św. Krzyża w Ninie^{5a} nazywany najmniejszą katedrą na świecie

Centrum Informacji Turystycznej Nin

Trg braće Radića 3, 23232 Nin
Tel.: +385 (0)23 264 280
E-mail: info@nin.hr
Strona internetowa: www.nin.hr

Starochorwackie miasto królewskie Nin, oddalone około 15 km od Zadaru. Zamieszkałe od 3000 lat, jest jedną z najważniejszych ważną lokalizacją archeologiczną w Chorwacji. Zamieszkałe jest już od 3000 lat i zaliczane jest do najstarszych miast w basenie Morza Śródziemnego. Widoczne są tu Ppozostałości największej świątyni antycznej nad Adriatykiem, jeden srebrnik Judasza, mozaiki, kościół zwany najmniejszą katedrą na świecie, jedyny w swoim rodzaju romański kościół, w którym odbywały się koronacje, starochorwacka łódź Condura Croatica i inne, są świadectwem czasów antycznych,



kiedy miasto było siedzibą biskupa i pierwszą stolicą Chorwatów.

6. Solanki w Pagu i Ninie ^{5b}

Centrum Informacji Turystycznej Pag

Vela ulica b.b., 23250 Pag

Tel.: +385 (0)23 611 286

E-mail: tzg-paga1@zd.t-com.hr

Strona internetowa: www.tzgpag.hr

Solanka Nin

Ilirska cesta 7, 23232 Nin

Tel.: +385 23 264 021

e-mail: info@solananin.hr

Strona internetowa: www.solananin.hr

Nazywana białym złotem sól była również strategicznym surowcem, bez którego nie można było sobie wyobrazić życia. Baseny soli w Pagu ⁶ rozciągają się na 3,01 km² kwadratowych powierzchni i dziś pełni głównie funkcję zabytkową. Solanka rozciąga się na powierzchni 55 hektarów, znajduje się w płytkiej lagunie głębokiej Zatoki Nińskiej. Od dawna życie związane jest z morzem i dlatego sól jest częścią nas wszystkich. Sól z wyspy Pag i Ninu zawiera minerały, które poza wodą są podstawowymi składnikami naturalnego morza. W Solance Nin produkcja odbywa się w tradycyjny, ekologiczny sposób, jak w czasach rzymskich, gdzie wewnątrz pola można znaleźć pozostałości rzymskiej zapory.



Nin ^{5b}

S. Surac



Paklenica ²

I. Corić



Telašćica ³

D. Fabljančić



A. Gospić

Zrmanja



Zadar ¹

I. Pervan



Zadar ¹

I. Corić

Szlaki Władców Chorwackich

Šibenik

SZLAK PÓŁNOCNODALMATYŃSKI. ŠIBENIK.

► Szlaki Władców Chorwackich to wędrówka w czasie, która obejmuje historyczne stolice Chorwacji: Nin, Knin, Biograd i Šibenik, początki chorwackiej państwowości (VII-XII w.) oraz budzi duchy dawnych chorwackich władców - wojowników. Poruszając się dalej na południe, klimat śródziemnomorski coraz bardziej wypełnia naszą duszę. Domowym specjalom gastronomicznym takim, jak znany dmiński prsut, ser z „mišine”, dania z pieca, muszle z winem ze znanych primošteńskich winnic, którym delektowali się chorwaccy, jak również światowi przywódcy, nie mogą się oprzeć nawet osoby z bardzo wrażliwym smakiem. Ze Skradinu, niewiel-

kiego miasta liczącego ponad 6000 lat popłyniemy rzeką Krką do jednego z najlepiej znanych chorwackich fenomenów przyrodniczych, Skradinskięgo buku. Odkrywając zaplecze nagrodą będzie jeszcze jedna, dawna stolica chorwacka, miasto Knin, w którym można aktywnie wypocząć i tym samym wzmocnić duszę i ciało. W Šibeniku zachwyci Cię katedra św. Jakuba, której kamienna kopuła jest bardziej imponująca niż wielu budynków średniowiecznych, a jego wąskie uliczki w ciepłe letnie wieczory zapraszają do spędzenia tu czasu w atmosferze śródziemnomorskiej. Jeżeli na końcu podróży Szlakami władców chor-



Kornati 4

wackich nie będzie zaskakującą wyspa gąbek Krapanj, która ma trzy przydomki: najmniejsza, najniższa i najgęściej zamieszkała wyspa w basenie Morza Śródziemnego, to żegluga po Parku Narodowym Kornati, znanym rajem żeglarskim, w pełni wypełni duszę pozytywnymi emocjami obserwując wiele wysp, wysepek, grzbietów morskich, które nigdzie indziej nie są tak rozsypane, jak tutaj.



Przyroda

Chronione obszary przyrodnicze – ważny krajobraz: Kanion Čikoli, rzeka Guduća, Murter, Prokljansko jezero, Žutsko-sitski – archipelag wysp, Rzeką Krka – górny ciek, Kanał sv. Ante i zatoka šibenicka, Gvozdenovo – Kamenar, Rzeką Krčić, Parki Narodowe Krka i Kornaty, Parki Przyrody Jezioro Vransko i Velebit, Góra Dinara – szczyt Hrvatski Sinjal 1831 m, Archipelag Wysp – 285 wysp, wysepek i grzbietów morskich, zabytki przyrody: Stara straża – geologiczny zabytek przyrody, Źródło Ceti-ny – hydrologiczny zabytek przyrody, Zatoka Morinjaska i zatoka Makirina – lecznicze błoto.

Ciekawe budowle

Šibenik miasto twierdz – sv. Mihovil, sv. Ivan, sv. Nikola (UNESCO), Barone, Katedra św. Jakuba (UNESCO), Średniowieczny ogród śródziemnomorski, Starochorwacki kościół sv. Spasa, Grób rodziny Meštrović, Kościół Najświętszego Wybawcy, Twierdza w Kninie, Prvić – Šepurina – najlepiej zachowana miejscowość na wyspie, „Jurlinovi dvori”, Elektrownia wodna Krka z 1895 roku, Młyny wodne na Krce, Primošten – autentyczna kamienna architektura, Bunje – zaplecze Vodice, kompleksy zabytkowe – Betina i Popovići, Biskupija.

Gastronomia

Owoce morza – šibenickie mule duszone, rizotto z owocami morza, pieczona ryba, brodet rybny, Drniški prsut, Pakovački ser, ser z miecha, rizotto skradińskie, czarne rizotto, jagnięcina borajska i kornatska, tort skradiński, rożata, faworki, pączki, travarica šibenicka, loza, prošek, vino z Primoštenu „Babić”, plavina, białe wina maraština i debit.

Trasy rowerowe: Šibenik, Park Narodowy Krka, Knin, wyspa Murter, Drniš, Grebaštica – Primošten – Rogoznica, Vodice – Murter – Pirovac, Skradin.

Łowiectwo: Knin, Drniš, Šibenik, Vodice, Skradin.

Rybołówstwo: Łowienie dużych ryb – Vodice, Jezera, Rogoznica, morskie wędkarstwo sportowe.

Sporty ekstremalne: safari Guduća - Prokljan, bungee jumping – Šibenik, Vodice - surfing, kayaking, trekking; kanał sv. Ante, chodzenie po górach – Dinara, kolarstwo górskie, off-road jeep safari.

Jazda konna: farma Happy Horse - Dubrava, farma Kukurin - Jezera. Pamiątki: Czapka z Šibeniku, Šibenska puca, biżuteria z czerwonych koralii na wyspie Zlarin, Gąbka krapanjska, Bukara, Šibenski bagatin, „Tkanica”.

Wspólnota Turystyczna Żupanii Šibensko-knińskiej

Fra Nikole Ružiča b.b.


22000 Šibenik

Tel.: +385 (0)22 219 072

E-mail: info@dalmatiasibenik.hr

Strona internetowa:

www.dalmatiasibenik.hr



1. Twierdza w Kninie na wzgórzu Spas ¹

Wspólnota Turystyczna Miasta Knin

Tuđmanova 24, 22300 Knin

Tel.: +385 (0)22 664 822

E-mail: info@tz-knin.hr

Strona internetowa: www.tz-knin.hr

Fortyfikacja, która powstała na terenie starochorowackiego grodu z IX w., zbudowana w południowej części wzgórza Spas, wznoszącego się nad miejscowością Knin i jej okolicą. Z twierdzy rozpościera się zachwycający widok na wszystkie strony świata.



Knin ¹

S. Gobbo

2. Park Narodowy Krka ²

Trg Ivana Pavla II., br. 5, 22000 Šibenik

Tel.: +385 (0)22 201 777

E-mail: info@npk.hr

Strona internetowa: www.np-krka.hr

Fenomen przyrodniczy i krasowy, siedem wapiennych wodospadów o łącznej różnicy poziomów 242 m, największa bariera wapienna w Europie – słynny Skradinski Buk. W Parku znajduje się wysepka Visovac z kościołem i klasztorem franciszkanów.



Krka ²

I. Biočina

3. Katedra św. Jakuba w Šibeniku ³

Wspólnota Turystyczna Miasta Šibenik

Fausta Vrančića 18

22000 Šibenik

Tel.: +385 (0)22 212 075

E-mail: tz-sibenik@si.t-com.hr

Strona internetowa: www.sibenik-tourism.hr

Wyjątkowy zabytek europejskiej architektury sakralnej, wpisany na Listę Światowego Dziedzictwa Kulturowego i Przyrodniczego UNESCO. Ozdabiają ją 72 wyrzeźbione w kamieniu głowy. Jest wybitnym dziełem sztuki architektonicznej i rzeźbiarskiej XV i XVI wieku na terenie Chorwacji.



S. Gobbo

Šibenik ³



Šibenik ³

B. Kačan

4. Park Narodowy Kornati⁴

Butina 2, 22243 Murter
Tel.: +385 (0) 22 435 740
E-mail: kornati@np-kornati.hr
Strona internetowa: www.np-kornati.hr

Archipelag Kornati składa się z około 150 niezamieszkałych wysp, wysepek i grzbietów morskich o powierzchni zaledwie siedemdziesięciu kilometrów kwadratowych. Ze względu na niebezpieczeństwo żeglugi w tym labiryncie kamieni i morza, Kornati zdołają również liczne zabytkowe latarnie morskie, dziś cel „robinsonowskich” turystów, jak Blitvenica i Sestrice. Sam Park Narodowy Kornati to 89 wysp, wysepek i grzbietów morskich.



Kornati 4

I. Biočina

5. Krapanj – Brodarica⁵

Krapanjskih spužvara 52
22 207 Krapanj – Brodarica
Tel.: +385 (0)22 350 612
E-mail: info@visit-krapanjbrodarica.com
Strona internetowa:
www.visit-krapanjbrodarica.com

Krapanj to najmniejsza, najniższa i najgęściej zamieszkała wyspa w Basenie Morza Śródziemnego o powierzchni 0,36 km² i o średniej wysokości 1,5 m. Znana jest z tradycyjnego połowu i przetwarzania gąbek. Oddalona jest około 300 m od lądu, gdzie znajduje się miejscowość Brodarica.



Krapanj 5

I. Pervan



Krapanj 5

S. Gobbo

6. Skradin⁶

Trg Male Gospe 3, 22 222 Skradin
Tel.: +385 (0)22 771 306; +385 (0)22 771 329
E-mail: direktor@skradin.hr
Strona internetowa: www.skradin.hr

Znajdujący się około piętnaście kilometrów od Šibeniku, Skradin, romantyczne miasteczko śródziemnomorskie z wąskimi uliczkami z płyt, przejściami, bramami i schodkami, znajduje się na samym wejściu do Parku Narodowego *Krka*. Jego historia ma już dwa tysiące lat i dlatego w jego bezpośrednim pobliżu znajdują się znaleziska archeologiczne. Całe centrum miasta Skradin to zabytek pod ochroną.



Skradin 6

I. Biočina

Szlaki Dawnych Kultur

SZLAK ŚRODKOWODALMATYŃSKI

Bol

▶ Podążając za zapachem cyprysów i rozmarynu udacie się Państwo szlakiem starożytnych Rzymian do antycznej miejscowości Tragurion, gdzie każdy wspaniały kamień, każdy portal, kościółek, pałac i balkon może pobudzić fantazję i opowiedzieć jakąś legendę, jakąś historię o miłości lub nadziei. Możecie Państwo tutaj zrozumieć, dlaczego cesarze rzymscy wybrali właśnie dumną Salonę na stolicę swojej prowincji oraz dlaczego jeden z nich, cesarz Dioklecjan, wybrał przepiękny Split na miejsce budowy swojego pałacu. Można tu

poczuć ducha rycerzy z miejscowości Sinj (Turniej Rycerski Sinjska Alka), przekorę i tęsknotę dalmatyńskiej pieśni z miejscowości Omiš oraz wypocząć na wspaniałych plażach Riwiery Makarskiej pod wysokimi skałami Biokova. Można również popłynąć błękitnymi szlakami dawnych żeglarzy greckich do słonecznych wysp, obfitujących w cuda, krystaliczne, błękitne morze, biały kamień, lawendę i winorośl, która rośla jedynie dzięki wykradaniu ziemi kamieniom, a bogate ciepło południa przemieniało jej owoce w wino.



Komiža
Vis



Przyroda

Park Przyrody Biokovo, obszary chronionego krajobrazu Vidova Gora i Zlatni Rat na wyspie Brač, kanion rzeki Cetina (Omiš), Donja Brela, Wyspy Piekielne „Pakleni Otoci” (wyspa Hvar), Jeziora w Imotskim i Prološko Blato (Imotski); pomniki przyrody Błękitna Jaskinia (Modra Špilja), wyspy Jabuka i Brusnik; rezerваты - źródło i górny, ciek rzeki Jadro i rzeki Vrlika, błota Pantan (Trogir), park leśny Marjan (Split), jaskinia Vranjača (Dugopolje – Split), Palagruža – archipelag Palagruža jest najbardziej oddalonym od lądu archipelagiem ze wszystkich wysp chorwackich.

Ciekawe budowle

Suhozidi (murki budowane bez zaprawy) i tradycyjna, gęsta zabudowa na wyspach oraz w nadmorskich miasteczkach (Makarska, Omiš, Sinj, Imotski, wyspy Brač, Hvar, Vis, Šolta), bunje – polne domki z suchego muru; rzymska architektura pałacowa – Pałac Dioklecjana (Split); najlepiej zachowane romańsko-gotyckie miasto w Europie Środkowej, mury miejskie z zamkiem i wieżą, wąskie kamienne uliczki (Trogir), Klasztor franciszkański „Św. Marii” Zaostrog.

Gastronomia

Dalmatinske kroštule (faworki), „dalmatinska paštica”, kielbaski luganige, wołowina w kapuście arambaši (Sinj); wiśła i komiska pogača, pierniki z Hvaru, danie z jagnięciny „vitalac”, tort z Braču Hrapoćuša, Vugava (wyspa Vis), bogdanuša i Plančić (wyspa Hvar), wina Zlatan otok i Tomić (wyspa Hvar), Hvarska gregada, Tort Makarana (Makarska), Baškovošdki rožki i faworki, biokovska pieczeń, ser baščanski, słone sardele i poljički soparnik (Omiš), wino Dobričić (Šolta), żaby duszone albo panierowane żabie udka, wina Krolo (Strmendolac, Čaporice, Trilj), wino Grabovac (Proložac), wino z mlekiem „bikla” na zapleczu

Biokovo (Vrgorac), komiška pogača, hib, komiški cviti, rogačica, tort imotski i rafioli, faworki dalmatyńskie, wino kaštelanski crljenac- zinfandel, wina Opačak-Gornji Tučepi.

Uzdrowiska: Makarska.

Trasy rowerowe: Park Przyrody Biokovo - Makarska riwiera, Dalmatinska zagora, wyspy Brač, Hvar, Šolta, Vis, Splitska riwiera.

Drogi winne: Biokovo, Kaštela; wyspy Brač, Hvar, Vis, Biševo.

Łowiectwo: państwowe tereny łowieckie „Biokovo”, „Mosor”, „Pelegrin”, „Kopršnica-Tijarica”.

Rybołówstwo: rzeki Cetina i Vrlika, rzeka Grab (Vrlika, Sinj, Trilj, Omiš), jezioro Peručko Jezero (Sinj), big game fishing (Hvar i Vis).

Jazda konna: Trilj, Sinj, Donje Ogorje.

Sporty ekstremalne: rafting (rzeka Cetina); paralotniarstwo (Bol, Vis, Komiža, Hrvace-Sinj, góry Mosor i Biokovo); windsurfing (Bol); wspinaczka (Sutivan, Komiža, Hvar, Omiš, Marjan-Split, Biokovo), Kanoë safari (Hrvace-Sinj), Kayaking i Sailing (Hvar, Vis), zipline, canyoning, trekking, wind surfing (Omiš), ATV Quad Adventure Hrvace - Sinj, rafting, kanoë safari Či-kotina łódź (Nova sela-Trilj).

Pamiątki: jest wielu producentów pamiątek dalmatyńskich, niektórzy ręcznie wykonują przedmioty z kamienia, drewna, szkła i metalu, produkują nalewki dalmatyńskie, likiery, suszone owoce i ciasta, olejki eteryczne i kosmetyki, LAWENDA (wyspa Hvar), koronka z agawy (wyspa Hvar), gajete Falkuše z miedzi, Łódź - kalanko z blachy.

Wspólnota Turystyczna

Zupanii Splitsko-dalmatyńskiej

Prilaz braće Kaliterna 10/L, 21000 Split
Tel.: +385 (0)21 490 032, 490 033, 490 036
E-mail: info@dalmatia.hr
Strona internetowa: www.dalmatia.hr

Split 2a

Split 2a

A. Verzotti



Vis

A. Gospić



Hvar 4b

I. Biočina

M. D. Pečanić



Split 2a

A. Verzotti



A. Verzotti

1. Trogir¹ – rromańskie centrum miasta

Wspólnota Turystyczna Miasta Trogir
 Trg Pape Ivana Pavla II. br. 1, 21220 Trogir
 Tel.: +385 (0)21 885 628
 E-mail: tzg-trogira@st.htnet.hr
 Strona internetowa: www.visittrogir.hr

Centrum miasta otoczone murami z dobrze zachowanym zamkiem i wieżą oraz licznymi budowlami i pałacami romańskimi, gotyckimi, renesansowymi i barokowymi, wpisane na Listę Światowego Dziedzictwa Kulturowego i Przyrodniczego UNESCO.




2. Pałac Dioklecjana w Splicie^{2a} i starożytna Salona w Solinie^{2b}

Wspólnota Turystyczna Miasta Split
 Hrvatskog narodnog preporoda 7, 21000 Split
 Tel.: +385 (0)21 348 600
 E-mail: info@visitsplit.com
 Strona internetowa: www.visitsplit.com

Wspólnota Turystyczna Miasta Solin
 Kralja Zvonimira 69, 21210 Solin
 Tel.: +385 (0)21 210 048
 E-mail: tzg-solin@st.htnet.hr
 Strona internetowa: www.solin-info.com

W czasach rzymskich powstały na tym terenie pierwsze ośrodki urbanistyczne. Potwierdza to choćby Pałac Dioklecjana, cesarza rzymskiego, wpisany na Listę Światowego Dziedzictwa Kulturowego i Przyrodniczego UNESCO oraz miasto Salona, stolica rzymskiej prowincji Dalmacji.



3. Kanion rzeki Cetiny³

Wspólnota Turystyczna Miasta Omiš
 Fošal 1A, 21310 Omiš
 Tel.: +385 (0)21 861 350
 E-mail: info@visitomis.hr
 Strona internetowa: www.visitomis.hr

U podnóża najwyższej chorwackiej góry Dinara na długości 105 km płynie rzeka Cetina, łącząc miejscowości Vrlika, Sinj, Trilj i Omiš. Bogactwo wód Cetynty najbardziej zachwyca miłośników raftingu i canoingu.



4. Starogradsko polje^{4a} i miasta Stari Grad^{4a} i Hvar^{4b}

Chroniony krajobraz Starogradsko Polje wpisany został na listę światowego dziedzictwa UNESCO i jest najlepiej zachowanym greckim podziałem gruntów w basenie Morza Śródziemnego mającym prawie 2400 lat.

Wspólnota Turystyczna Miasta Stari Grad

Obala Franje Tuđmana 1, 21460 Stari Grad
tel.: +385 (0)21 765 763; tel.: +385 (0)21 766-231
E-mail: tzg-stari-grad@st.t-com.hr
Strony internetowe: www.stari-grad-faros.hr
www.starogradsko-polje.net

Dawniej ważny port morski i handlowy. Miasto Hvar jest dziś jednym z ulubionych kierunków turystycznych w Chorwacji.

Wspólnota Turystyczna Miasta Hvar

Trg sv. Stjepana 42, 21450 Hvar
Tel.: +385 (0)21 741 059
E-mail: tzg-hvar@st.t-com.hr, info@tzhvar.hr
Strony internetowe: www.tzhvar.hr
www.starogradsko-polje.net

5. Park Przyrody Biokovo⁵

Franjevački put 2A, 21300 Makarska
Tel.: +385 (0)21 616 924
E-mail: info@pp-biokovo.hr
Strona internetowa: www.pp-biokovo.hr

Biokovo jest najwyższym pasmem górskim wzdłuż chorwackiego wybrzeża, które charakteryzują niezwykle kontrasty przyrody, bogactwo flory i fauny z wieloma gatunkami endemicznymi, rzadko spotykanymi ptakami drapieżnymi oraz zjawiskami geomorfologicznymi, wzbogaconymi widokami morza.



6. Sanktuarium NMP w Sinju⁶

Wspólnota Turystyczna Miasta Sinj

Put Petrovca 12, 21230 Sinj
Tel.: +385(0)21 826 352
E-mail: info@visitsinj.com
Strony internetowe: www.visitsinj.com
www.gospa-sinjska.hr

Największe sanktuarium maryjne w Dalmacji z ukoronowanym złotą koroną cudownym obrazem Matki Boskiej Sinjskiej, który w 1687 r. przywieźli franciszkanie z miejscowości Rama w Bośni, uciekając przed Turkami. Już od ponad trzech wieków przybywają tutaj wierni 15 sierpnia – w dniu Wniebowzięcia NMP.



Szlaki Starych Kapitanów

SZLAK POŁUDNIOWODALMATYŃSKI

Dubrovnik 5

► Szlaki Starych Kapitanów wyznaczają tereny wydarzeń historycznych i walk o wolność, tereny, gdzie od dawien dawna był rozwinięty handel i żegluga, tam gdzie od zawsze życie toczyło się w harmonii z morzem i rzeką. Z dawnym kunsztem żeglarskim można zapoznać się na półwyspie żeglarzy – Pelješac, gdzie w kolebce kapitanów morskich, w miejscowości Orebić, znajduje się Muzeum Morskie oraz w mieście Korčula, rodzinnej miejscowości żeglarza i podróżnika Marco Polo a także w zabytkowym Dubrowniku, który przez stulecia istniał jako niezależna Rzeczpospolita Dubrownicka. Kontynuację tradycji

można odnaleźć we współczesnych portach morskich i rzecznych - Ploče i Metković. Na tym terenie przyroda stworzyła cudowny krajobraz delty rzeki Neretvy, gdzie stykają się rzeka i morze, nizina i kras oraz jezioro i bagna, niezapomniane piękno Parku Narodowego Mljet z jego jeziorami, renesansowe wyspy Archipelagu Elafity – Koločep, Lopud, Šipan oraz ukształtowała różnorodny i urzekający krajobraz terenów Konavle. Wystarczy spojrzeć w stronę otwartego morza, gdzie w przeszłości odbywały się liczne bitwy morskie, gdzie broniono i chroniono wolność i dokąd statki handlowe pływały na pełnych żaglach.



Przyroda

Park Narodowy Mljet, Park Przyrody Archipelag Lastovo; zabytek architektury parkowej Arboretum Trsteno; rezerwat przy ujściu rzeki Neretva (rezerwat ichtiologiczno-ornitologiczny), Zatoka Malostońska (rezerwat morski), Lokrum – wysepka (rezerwat vegetacji leśnej); geomorfologiczny pomnik przyrody Jaskinia Vela Spilja (Vela Luka); obszary chronionego krajobrazu Kočje (wieś Žrnovo na Korčuli), Saplunara (wyspa Mljet), Jaskinia Odyseusza (Mljet), Jaskinie Morvica i Ostaševica (Mljet), Konavoski Dvori (Konavle); parki leśne - Drzew Cyprysowych „Pod Gospu“ (Orebić), Ošnjak (Vela Luka).

Ciekawe budowle

Gotyckie i gotycko-renesansowe rezydencje (od Półwyspu Pelješac do Konavle), klasztor franciszkanów (Orebić); Knežev Dvor (Luka Šipanska); Dubrownickie mury miejskie z twierdzami Minčeta, Lovrijenac, Revelin, Bokar i Sv. Ivan, Knežev dvor, klasztor franciszkański, klasztor dominikański i pałac Sponza, kościół św. Błażeja, katedra Wniebowzięcia Najświętszej Marii Panny (Dubrownik) Wieża Minčeta, Twierdza Lovrijenac, twierdza Ravelin, twierdza Bokar, twierdza Sv. Ivan, Knežev dvor, klasztor franciszkański (Dubrownik), klasztor dominikański (Dubrownik) i Pałac Sponza (Dubrownik); klasztor franciszkanów (Rožat); Mauzoleum rodziny Račić (Cavtat); tradycyjna architektura kamienna (wioski na terenie Konavle) i Sokol grad (wieża w Konavlach), Mury obronne w Stonie (Ston), Solanka Ston, kościół preromański „Rotonda“ Pomorze Dubrownickie), stečki na Pomorzu Dubrownickim, Klasztor Benedyktyński (Mljet), pozostałości pałacu rzymskiego i pozostałości bazyliki starochrześcijańskiej (Polače, Mljet).

Gastronomia

Owoce morza i ryby, jagnięcina i cielęcina albo ośmiornica „pod pekom“, „brodet“ z węgorza lub żab (dolina rzeki Neretva), malostońskie ostrygi (pierwszy produkt morski w Chorwacji, który otrzymał oznaczenie pochodzenia) i mule, ostrygi i mule z Pomorza Dubrownickiego (Bistrina), domowe mięso kozłące z pieca, ser kozi i mljet-skie „makaruli“ (Mljet).

Ciasta: tort stoński, kontonjata, mantala i arancini (Konavle), padišpanj, mantala, prikle (Pomorze Dubrownickie), **wina:** Dingač i Postup (Półwysep Pelješac), Pošip i Grk (Korčula), Dubrovačka Malvasija (Konavle).

Uzdrowiska: Vela Luka.

Trasy rowerowe: Konavle; wyspy Korčula (Blato) i Mljet (PN Mljet), półwysep Pelješac, tematyczna trasa rowerowa – Stečki Pomorza Dubrownickiego (Slano – Bistrina).

Szlaki piesze: Szlaki w rejonie Konavle, Szlaki w miejscowości Orebić, Szlaki na wyspach Korčula, Mljet, Lastovo i Lopud, Szlak Napoleona (1 etap Pelješca).

Drogi winne: Pelješac Imperium Wina (Pelješac), wyspa Korčula.

Jazda konna: Konavle.

Wspinaczka: Konavle, wyspy Korčula, Mljet i Lastovo.

Sporty ekstremalne: Parki linowe w Konavlach.

Pamiętki: HAFT JEDWABNY Z KONAVLI (konavoski svileni vez), żagłówka „Dubrovačka Karaka“ (Dubrownik), Tkana lawenda – Pomorze Dubrownickie.

Wspólnota Turystyczna Żupanii Dubrownicko-neretwanskiej

Šipčine 2, 20 000 Dubrownik

Tel.: +385 (0)20 324 999


E-mail: info@visitdubrovnik.hr

Strona internetowa: www.visitdubrovnik.hr


Dubrovnik 5



Korčula



I. Biočina



D. Fabijanić



D. Fabijanić

D. Pavlinović

Pelješac



I. Biočina

Neretva

B. Kažan

1. Znaleźisko archeologiczne Narona¹

Muzeum Archeologiczne Narona

20352 Vid, Tel.: +385 (0)20 691 596

E-mail: info@a-m-narona.hr

Strona internetowa: www.a-m-narona.hr

Antyczne miasto Narona we wsi Vid koło miejscowości Metković – Kościół św. Vida, starochrześcijański Kościół Bare, struktura starochrześcijańskich bazylik, miejskie mury obronne i forum ze świątynią Augusteum są najcenniejszymi śladami dziedzictwa kulturowego na tym terenie.

Muzeum Przyrodnicze Metković

Kralja Zvonimira 4, 20350 Metković

Tel.: +385 20 690 673

E-mail: muzej@pmm.hr

Strona internetowa: www.pmm.hr

Najlepszy przykład bogatego i różnorodnego świata ptaków w delcie Neretwy widoczny jest w bogatym ornitologicznym zbiorze w Metkoviću. Założył go sławny chorwacki ornitolog Dragutin Rucner, a dziś zbiór ornitologiczny jest częścią Muzeum Przyrodniczego Metković.

2. Mury obronne w miejscowości Ston²

Wspólnota Turystyczna Gminy Ston

Peļješki put 1

20230 Ston

Tel.: +385 (0)20 754 452

E-mail: tzston@du.t-com.hr

Strona internetowa: www.ston.hr

Kompleks fortyfikacji z XIV w., wyjątkowy pod względem długości (5,5 km), oraz rozwiązań obronnych i urbanistycznych. Mury zaczynają się i kończą twierdzami Koruna w miejscowości Mali Ston i Veliki Kaštio w miejscowości Ston, a najbardziej monumentalną jest twierdza Bartolomeo nad miejscowością Ston.



Narona 1

I. Biočina



Ston 2

Z. Jelača



M. Romulić & D. Stojčić

Korčula 3



Mljet 4

I. Biočina

3. Korčula³ – miasto Marco Polo

Wspólnota Turystyczna Miasta Korčula
Obala dr. Franje Tuđmana 4, 20260 Korčula
Tel.: +385 (0)20 715 701
E-mail: tzg-korcule@du.t-com.hr
Strona internetowa: www.visitkorcula.net


Miasto Korčula, historyczne centrum wyspy o tej samej nazwie, jest jednym z najlepiej zachowanych miast średnio-wiecznych w basenie Morza Śródziemnego. Miejsce pochodzenia żeglarza i podróżnika Marco Polo charakteryzuje bogata zabytkowa spuścizna i dziedzictwo kulturowe.

4. Park Narodowy Mljet⁴

Pristanište 2, 20226 Goveđari
Tel.: +385 (0)20 744 041
E-mail: np-mljet@np-mljet.hr
Strona internetowa: www.np-mljet.hr

Wspólnota Turystyczna Gminy Mljet
Zabrježe 2, 20225 Babino Polje
Tel.: +385 (0) 20 746 025/ +385 (0) 20 744 186
E-mail: tz.mljet@du.t-com.hr
Strona internetowa: www.mljet.hr

Park Narodowy Mljet znajduje się w zachodniej części wyspy o tej samej nazwie, będącej jednocześnie najbardziej zalęśnioną wyspą na Adriatyku. Charakteryzuje się głębokimi zatokami – Veliko i Malo Jezero, bujną i różnorodną roślinnością śródziemnomorską oraz bo-



gaty dziedzictwem kulturowym, czego przykładem może być klasztor benedyktynów z XII w. położony na wysepce, na jeziorze Veliko Jezero.

5. Dubrownik⁵ – zabytkowe centrum miasta

Wspólnota Turystyczna Miasta Dubrownik
Brsalje 5, 20000 Dubrovnik
Tel.: +385 (0)20 312 011
E-mail: info@tzdubrovnik.hr
Strona internetowa: www.tzdubrovnik.hr

Miasto o wyjątkowej historii politycznej i kulturowej oraz światowej sławy zabytek dziedzictwa kulturowego – Lista Światowego Dziedzictwa Kulturowego i Przyrodniczego UNESCO. Jedno z najbardziej atrakcyjnych i znanych miast basenu Morza Śródziemnego, które oprócz wyjątkowego piękna natury i zachowanego dziedzictwa, może pochwalić się wyjątkowo bogatą ofertą turystyczną.

6. Cavtat⁶ – zabytkowe centrum miasta

Wspólnota Turystyczna Gminy Konavle
Zidine 6, 20210 Cavtat, Tel.: +385 (0)20 479 025
E-mail: tzcavtat-konavle@du.t-com.hr
Strona internetowa: visit.cavtat-konavle.com

Średniowieczne miasteczko Cavtat jest również turystycznym i kulturalnym centrum regionu Konavle. Cennymi zabytkami są: Mauzoleum rodziny Račić, dom rodzinny malarza Vlaho Bukovca, Knežev Dvor ze zbiorom Baltazara Bogišića. Niedzielne Występy Folklorystyczne w Čilipach, kompleks młynów i filarów na rzece Ljuta oraz twierdza Sokol grad to tylko niektóre z atrakcji wiejskiej części Konavli.



Szlaki Źródeł Przyrody

SZLAK REGIONU LIKA

► Karlovac, miasto nad czterema rzekami i miasto parków, to punkt spotkania źródeł przyrody. Nizinne krajobrazy szybko zmieniają się w zalesione wzniesienia i góry, przeplatane obfitymi źródłami najczystszych wód w Europie, które gaszą pragnienie również w krajach za oceanem. Trzeba powoli przechodzić krętym mostem przez Koranę w miejscowości Slunj, ponieważ pod nim wśród wodospadów znajduje się jedyna w swoim rodzaju osada młynów Rastoke. Mnóstwo rozpryskujących się wodospadów zapowiada Szlaki Źródeł

Przyrody, które pozwolą się odkryć w całej okazałości na Jeziorach Plitwicznych. Piękno i świeżość doznań światowego dziedzictwa przyrodniczego oraz tradycyjna kuchnia to powody, dla których warto odpocząć tu podczas podróży. Okolice miasta Josipdol to obszar gęstych lasów z bogatymi terenami łowieckimi. Zimą miłośnicy jazdy na nartach mogą się wybrać do miejscowości Ogulin i dalej w kierunku góry Bjelolasica, a początkujący narciarze do miejscowości Brinje. Dla tych, którzy wolą bezpośredni kontakt z cichą i uspokajającą przyro-



dą, dobrym wyborem będzie miejscowość Otočac i bogata w pstrągi dolina rzeki Gacka. Na drodze w kierunku Gospiću można odwiedzić Muzeum Nikoli Tesli w jego rodzinnej miejscowości Smiljan w odległości zaledwie 45 minut jazdy od miejscowości Gospić znajduje się miasto Karlobag, gdzie można pływać w morzu zasilanym chłodną wodą źródlaną.



**Wspólnota Turystyczna
Zupanii Karlovačkej**

Ambroza Vraniczyana 6, 47000 Karlovac
Tel.: +385 (0)47 615 320
E-mail: info@tzkz.hr
Strona internetowa: www.tzkz.hr

**Wspólnota Turystyczna
Zupanii Licko-senjskiej**

Budačka 12, 53000 Gospić
Tel.: +385 (0)53 574 687
E-mail: info@visit-lika.com
Strona internetowa: www.visit-lika.com



D. Rostuhar



I. Čović

Jeziro Plitwickie 2



Senj

R. Ibršević



Velebit 4b

I. Čović



Velebit 4a

A. Gospić



Karlovac 6

R. Ibršević

Przyroda

Parki narodowe Jeziora Plitwickie i Północny Velebit, Park przyrody Velebit, rezerwy ścisłe - Rožanski i Hajdučki Kukovi; parki leśne - Jasikovac i Wzgórze Vujnović (Gospić); zatoka Zavratica u podnóża Velebitu, Lunjskie gaje oliwne - Lun na Pagu, ważne obszary krajobrazowe Slunjska; geomorfologiczny pomnik przyrody Cerovačke Pećine (Gračac), Park Jaskiń Grabovača, Baraćeva jaskinia w Rakovicy, Đulin ponor - kompleks jaskiń w centrum miasta.

Ciekawe budowle

Karlovac, historyczny kompleks miejski Zvijezda, jedyne zachowane na terytorium Liki wieża turecka z XV w. (Perušić), twierdza Nehaj w Senju, wodociąg antyczny w Novalji, kręty most na rzece Korana (Slunju), dawne kamienne mosty (na rzece Dobra - Novigrad, Kosinj), kamienny most dwupoziomowy (Tounj), elektrownia wodna w Ozlju „Munjara” zbudowana w 1895 roku, umocnione miasto Ribnik - jedyny zachowany chorwacki „wasserburg”, umocnione miasto Ozalj zbudowane na skale nad rzeką Kupą, Kasztel Frankopański w Ogulinie.

Gastronomia

Miękki ser škripavac i inne sery lokalne wyprodukowane w mini zakładach serowarskich na Drodze sera Županii Karłowackiej, ziemniaki i jagnięcina z Liki, produkty z owoców leśnych i starych odmian jabłek i gruszek, rośliny i zioła lecznicze, grzyby, rakija ze śliwek i gruszek, chleb z pieca, kapusta kiszona z Ogulinu (ze znakiem pochodzenia UE od 2015 roku), fasola, kwaśne mleko, cicvara - danie na bazie mąki kukurydzianej, mleka, masła i kwaśnej śmietany, specjały z dziczyzny, specjały z ryb rzecznych (sandacz, pstrąg), strudel (najdłuższy strudel upieczony w miejscowości Jaškovo, niewielkiej miejscowości niedaleko miasta Ozalj i wpisany do Księgi Rekordów Guinnessa.

Trasy rowerowe: trasy znajdują się nad brzegiem rzeki Mrežnica (Duga Resa), nad rzeką Dobra i Kupa w kierunku miasta Ozalj. Z licznych tras na terenie Županii Karłowackiej szczególnie atrakcyjna jest trasa wokół jeziora Sabljaci, a trasy na terenie miasta Slunju łączą się z trasami na terenie gminy Rakovica, gdzie łączą się z trasami na terenie Parku Narodowego Jeziora Plitwickie, przebiegają przez dolinę rzeki Gacki i przez wieś pod Velebitem. Wyjątkowo atrakcyjne są również trasy na terenie Parku Przyrody Velebit, trasy na terenie miasta Gospić.

Szlaki piesze: „Szlaki piesze do nordic walkingu w okolicy Dugiej Resy i nad rzeką Mrežnicą oraz na terenie osady z młynami Rastoke w Slunju i Rakovicy, gdzie można po drodze zobaczyć miasto Drežnik, szlak edukacyjny, młyn, Kanion Korany, wodospady lub ranczo z końmi.”

Szlaki górskie: Ogulin-Bijelsko-Klek, Baške Oštarije-Zavižan (Szlak Premužicia), Krasno-Zavižan, Krasno-Begovača, szlak górski Marković rudine - Otočac, Dubovacki szlak górski, Pećla Karłowacka.

Łowiectwo: okoliczne miejscowości: Duga Resa, Krmjak (linia Karlovac-Slunju), Rakovica, Ogulin, Josipdol, tereny północnego i centralnego Velebitu, Gospiću, Perušića, Otočca, Vrhovina, tereny na północ od miasta Ozalj.

Rybołówstwo: rzeka Mrežnica, rzeka Gacka, teren w pobliżu miejscowości Gospić, rzeka Kupa, Korana i Dobra, jezioro Sabljaci w Ogulinie, żwirownie.

Rafting i spływy kano: rzeki Mrežnica (Duga Resa), Kupa i Korana, Gacka i Lika.

Speleologia: Baraćeve Špilje (Rakovica), Plitvičke Špilje (PN Jeziora Plitwickie), Pećinski Park Grabovača (Perušić), Cerovačke Pećine (Gračac), Jaskinie Vrlovka (Kamanje), Đulin ponor (Ogulin), Bubijeva jama (Barilović).

Pamiątki: CZAPKA Z LIKI (lička kapa), ceramiczna lub drewniana miniatura łodzi rzecznej (Karlovac), ceramiczna owieczka, coklje (pantofle regionalne).

Pamiątki gastronomiczne: tradycyjne sery z mini zakładów serowarskich, lokalne wina, soki i rakije.

1. Osada Rastoke¹ - młyny wodne

Wspólnota Turystyczna Miasta Slunj

Braće Radića 7, 47240 Slunj

Tel.: +385 (0)47 777 630

E-mail: info@tz-slunj.hr

Strona internetowa: www.tz-slunj.hr

Rastoke powstały przez zabawę natury, przelewającej zielono-modre wody Slunjčicy przez trawertynowe skały w Koranie, tworząc przy tym mnóstwo wodospadów, potoków, małych jezior i kaskad.



2. Park Narodowy Jeziora Plitwickie²

Park Narodowy Jeziora Plitwickie

Josipa Jovića 19, 53231 Plitvička Jezera

Tel.: +385 (0)53 751 015, +385 (0)53 751 014

E-mail: info@np-plitvicka-jezera.hr

Strona internetowa: www.np-plitvicka-jezera.hr

Park Narodowy Jeziora Plitwickie znajduje się na Liście Światowego Dziedzictwa Kulturowego i Przyrodniczego UNESCO. Jego ozdoba jest naturalne, szczególnie piękno szeregu jezior, wodospadów i strumieni, które znikają i ponownie się pojawiają, stale zmieniając swój wygląd. Dlatego właśnie warto uchwycić niepowtarzalny moment w tej galerii przyrody.

3. Centrum pamięci "Nikola Tesla" w miejscowości - Smiljan³

Smiljan 87/1, 53211 Smiljan

Tel.: + 385 (0)53 746 530

E-mail: mcnikolatesla@mcnikolatesla.hr

Strona internetowa: www.mcnikolatesla.hr

Muzeum Liki Gospić

Ulica dr. Franje Tuđmana 5, 53000 Gospić

Tel.: + 385 (0)53 572 051

E-mail: muzej-like@gs.t-com.hr

Strona internetowa: www.muzejlike.hr

Tutaj urodził się i spędził młodość Nikola Tesla, światowej sławy uczony i wynalazca w dziedzinie elektryczności. We współczesnym muzeum, znajdującym się w jego domu rodzinnym oraz w pobliskim parku, zgromadzone są pamiątki dokumentujące drogę naukową Nikoli Tesli.

4. Park Przyrody Velebit^{4a} i Park Narodowy Północny Velebit^{4b}

Park Przyrody Velebit

Kaniža Gospićka 4b, 53000 Gospić

Tel.: +385 (0)53 560 450

E-mail: velebit@pp-velebit.hr

Strona internetowa: www.pp-velebit.hr

Park Narodowy Północny Velebit


Krasno 96, 53274 Krasno

Tel.: +385 (0)53 665 380

E-mail: npsv@np-sjeverni-velebit.hr

Strona internetowa: www.np-sjeverni-velebit.hr

Niepowtarzalność krajobrazów krasowych, świata roślin i zwierząt jest powodem, dla którego cały Park Przyrody Velebit został ogłoszony przez UNESCO Światowym Rezerwatem Biosfery. Park Narodowy Północny Velebit jest jego najbardziej atrakcyjną częścią, znaną ze skał Hajdučki i Rožanski Kukovi oraz ogrodu botanicznego. Siedziba Parku Narodowego znajduje się w miejscowości Krasno, dużym sanktuarium maryjnym, na wysokości 714 m n.p.m. Dom Velebitu to centrum informacyjne dla odwiedzających Park Narodowy Północny Velebit.



Smiljan 3

M. Romulić & D. Stojić



Velebit 4a

A. Gospić



M. Romulić & D. Stojić

Ogulin 5



D. Stošić

Aquatika – Akwarium Słodkowodne Karlovac 6

Znajduje się w wiosce Krasno. Jako rozpoznawalna, nowoczesna atrakcja umożliwi prezentację wartości naturalnych i kulturowych Parku przez cały rok.

5. Ogulin⁵ – tradycja bajek: Dom Bajek Ivany

Trg Hrvatskih rodoljuba, 47300 Ogulin
Tel.: +385 047 525 398
E-mail: info@ivaninakucabajke.hr
Strona internetowa: www.ivaninakucabajke.hr

Wspólnota Turystyczna Miasta Ogulin
Kardinala A. Stepinca 1, 47300 Ogulin
Tel.: +385 (0)47 532 278
E-mail: tz-grada-ogulina@ka.t-com.hr
Strona internetowa: www.tz-grada-ogulina.hr

Magiczne dziedzictwo przyrodnicze rejonu Ogulina, burzliwe wydarzenia historyczne, najciekawsze lokalne zdarzenia i ludzie od zawsze rozpałały wyobraźnię mieszkańców rejonu Ogulina. Ludowe tradycje uszlachetniły tak każdy zakątek naszego regionu i stanowią dla nas wyjątkową niematerialną spuściznę naszych przodków.

6. Aquatika – Akwarium Słodkowodne Karlovac⁶

Branka Čavlovića Čavleka 1a, 47000 Karlovac
Tel.: +385 47 659 112
E-mail: info@aquariumkarlovac.com
Strona internetowa: www.aquariumkarlovac.com

Wspólnota Turystyczna Miasta Karlovac
Trg Petra Zrinskog 3, 47000 Karlovac
Tel.: +385 (0)47 615 115
E-mail: karlovac-touristinfo@ka.t-com.hr
Strona internetowa: www.karlovac-touristinfo.hr

Słodkowodne Akwarium Karlovac jest jedynym akwarium słodkowodnym w Chorwacji i lokalną atrakcją turystyczną opartą na bioróżnorodności jej tradycji życia nad rzekami. Akwarium to flora i fauna chorwackich rzek i jezior, historia geologiczna, tradycyjna kultura i historia dorzecza czterech karlovačkih rzek.

Szlaki zamkowych rusatek

SZLAK PÓŁNOCNY

► W przeszłości, przedstawiciele wyższych warstw społecznych, dostojnicy i szlachta, w poszukiwaniu piękna i dla wygody budowali zamki i dwory otoczone ogrodami i parkami w miejscach, które bardzo starannie wybierali. Szlaki Zamkowych Wrózek prowadzą przez malownicze wzgórza i równiny do zespołów pałacowo – gospodarczych, takich jak Novi Dvori rodu Jelačić i zamku Lužnice w miejscowości Zaprešić, imponujący Veliki Tabor blisko miejscowości Desinić, romantyczny Trakošćan, dumnie wznoszący się zamek rodu Zrinskih w miejscowości Čakovec, oraz innych licznych zamków rozproszonych

**Wspólnota Turystyczna
Županii Zagrebskiej**
Preradovićeva 42, 10000 Zagreb
Tel.: +385 (0)1 4873 665
E-mail: info@tzzz.hr
Strona internetowa: www.tzzz.hr

**Wspólnota Turystyczna
Županii Koprivnicko–križevackiej**
Antuna Nemčića 5, 48000 Koprivnica
Tel.: +385 (0)48 624 408
E-mail: ured@tz-kckz.com
Strona internetowa:
www.tz-koprivnicko-krizevacka.hr

**Wspólnota Turystyczna
Županii Krapinsko–zagorskiej**
Magistratska 3, 49000 Krapina
Tel.: +385 (0)49 233 653
E-mail: info@visitzagorje.hr
Strona internetowa: www.visitzagorje.hr

Centrum Turysty Zagorje
Vrankovec 1, 49223 Sveti Križ Začretje
Tel.: +385 (0)49 556 021
E-mail: info@visitzagorje.hr
Strona internetowa: www.visitzagorje.hr

Wspólnota Turystyczna Županii Varaždinskiej
Trg bana Josipa Jelačića 12, 42000 Varaždin
Tel.: +385 (0)42 210 096
E-mail: info@turizam-vzz.hr
Strona internetowa: www.turizam-vzz.hr

Wspólnota Turystyczna Županii Međimurskiej
Ulica bana Josipa Jelačića 22E, 40000 Čakovec
Tel.: +385 (0)40 310 071
E-mail: info.tzmz@gmail.com
Strona internetowa: www.visitmedimurje.com

po wzgórzach, które były niegdyś centrum życia, pracy oraz działalności kulturalnej i politycznej. Wycieczką w przeszłość może okazać się zwiedzanie cennych obiektów budownictwa wiejskiego w miejscowości Kumrovec. Można również poznać świat dawnych przodków człowieka w miejscowości Krapina w jedynej w swoim rodzaju Muzeum Neandertalczyków, które znajduje się przy samym znalezisku oraz sztukę naiwistyczną w miejscowości Hlebine. Pozwólcie Państwu, aby zamkowe rusalki opowiedziały historię i zabrały Państwa w romantyczną podróż do starych dziejów sławy i blasku szlachty.



Trakošćan 4



Przyroda

Park Przyrody Medvednica, Strahinjčica, rezerwat botaniczny „Čret Dubravica” (Dubravica); pomnik przyrody jaskinia „Vindija” (Varaždin); pomnik przyrody Gupčeva lipa, rezerwat ornitologiczny Veliki Pažut (Legrad), specjalny rezerwat Mali Kalnik (Kalnik), Park Regionalny Mura – Drava, Jeyiora Bedekovčanske (Bedekovčina), Arboretum Opeka (Vinica), Obszar krajobrazowy Zelenjak – Risvička i Cesarska gora.

Ciekawe budowle

Zamek Januševac (Prigorje Brdovečko); Zamek Veliki Tabor (Desinić); Stari Grad (Varaždin); „kleti i stare hiže” – stare zabudowania wiejskie (Gornje Međimurje); zabytkowy młyn na rzece (Sveti Martin na Muri), zabytkowe centrum miasta Križevci, katedra grekokatolicka Świętej Trójcy, Sanktuarium: Marija Bistrica, Kościół Matki Boskiej Śnieżnej (Belec), Bednjanske piwnice (Bednja).

Gastronomia

Indyk z „mlinci”, kasza gryczana, dania i napoje z pokrzywy, ser krowi „prga”, oliwa z dyni, „mięso z marynaty”, ciasta „zagorski štrukli”, „bučnica”, kukurydziana „zlevka” i „vrbovečka pera”, pieczywo „Varaždinski Klipići”, međimurska gibanica, wino musujące Šenpjen, vino Pušipel, autochtoniczny szczep vina z Klanjca Sokol, wina lodowe Bodren, Bregofskie ciasto (status niematerialnego dobra kultury HR od 2012 roku), połędwiczka wieprzowa Stubica, zupa zagorska, wina musujące Vuglec Breg, kapusta varaždinska.

Uzdrowiska: Stubičke Toplice, Krapinske Toplice, Varaždinske Toplice.

Termy: Termy Jezerčica – Donja Stubica, Termy Tuhelj – Tuheljske Toplice, Stubičke Toplice, Krapinske Toplice, Termy Sveti Martin.

Trasy rowerowe: Żupania Zagrzeb-

ska: 13 map rowerowych i 37 tras o długości 1336,7 km, Žumberak 311,5 km, mapa tras rowerowych Żupanii Zagrzebskiej o długości 207 km. Trzy nowe trasy rowerowe dostępne w aplikacji mobilnej ZG bike: Savska trasa, długość 87,59 km (w jej skład wchodzi trzy trasy – Trasa Jezior, Trasa Ptaków i Żółwi, Trasa drewnianych mostów), Trasa wodospadów o długości 47,79 km i Trasa zagrzebska, 41,06 km. Ivanec, Lepoglava, Krapinško-Zagorska Żupania: pięć map tras rowerowych i 26 tras rowerowych o długości ogółem 1049 km; sieć Međimurje Cyclist Welcome 750 km road i offroad tras rowerowych, Legrad, Drava route: Legrad – Šoderica – Hlebine – Molve – Đurđevac – Kalinovac – Križnica (80 km), Koprivnica, Križevci, Kalnik, Żupania Varaždinska – Dravska trasa rowerowa (Dubrava Križovljanska-Varaždin – Ludbreg-Mali Bukovec), trasa Od zamku do zamku (Varaždin – Trakošćan), Trasa term (Varaždin – Varaždinske Toplice).

Trasy do jazdy konnej: dwanaście tras do jazdy konnej na terenie Żupanii Krapinsko-zagorskiej o długości 184 km. Dwie trasy konne na terenie Brdovca, Mariji Goricy i Dubravicy. Turystyczna trasa konna Żupanii Koprivnicko-Križevackiej na Bilogora.

Szlaki piesze: Trasy Edukacyjne (Park Przyrody Medvednica), Trasy Edukacyjne (Stubičke Toplice, Kalnik), Pieszy pierścień Toplički (Krapinske Toplice), Trasa wzdłuż rzeki Drava, teren Trakošćan, Gornje Međimurje, Marija Bistrica – trasa górską „Dla duszy i ciała – Mirko Fulir”, szlaki edukacyjne (PP Žumberak – Samoborsko gorje) Sv. Nedelja – szlak edukacyjny Rezerwatu Ornitologicznego Sava – Strmec, szlaki piesze po Wzgórzach Svetonedjeljskich, Szlaki piesze Tuhelj, Park Przyrody Medvednica – Horvatove stube, Pregrada – Lenartove stube, Miasto labiryntów w Donjej Stubicy, Jesenje – Szlakami neandertalczyków – Radoboj, (Strahinjčica) – Szlakami orchidei.

Szlaki górskie: Park Przyrody Žumberak ' Samoborsko gorje, Park Przyrody Medvednica, Strahinjčica, Ivanščica, Kalnik, Ravna Gora, Bilogora, Pregrada – Kunagora, Szlak Kajbumšćakova, Marija Bistrica – szlak górski „Dla duszy i ciała”.




Szlaki tematyczne: Szlak sera Županii Zagrzebskiej, Plešivička droga winna, Samoborska droga winna; Szlaki Galerii Sztuki (początek w miejscowości Hlebine), Droga winna „Klampotic” (Cestica), Ludbreska droga winna, Toplicka droga winna (okolica Varaždinskih Toplic), Jalžabetska droga winna, Szlak tradycyjnego jedzenia (gospodarstwa wiejskie na terenie całej Županii Varaždinskiej), Trasa edukacyjna Trakošćan, Međimurska droga winna, Droga czarnej oliwy, Međimurska droga tradycji, szlak edukacyjny Gaveznicza–Kameni Vrh (Lepoglava), Drogi winne Županii Krapinsko–goranskej, Szlak górski i edukacyjny „Šladami orchidei”, Radoboj, szlakami marynarzy Gupca (Donja Stubica), szlak edukacyjno-rekreacyjny „Kapešćak” (Stubičke Toplice), Szlak objazdowy Hušnjakovo, szlaki krapieńskich neandertalczyków (Jesenje).

KZŽ – Maryjny Szlak Pielgrzymkowy, Szlak powstania chłopskiego.

Lowiectwo: tereny Zelendvor, Trakošćan, Čakovec, Štrigova, Legrad, Koprivnica.

Rybołówstwo: rzeki Mura, Drava; jeziora Zajarki, Čabraji, Jegeniš, Šoderica, Ješkovo, Čingi Lingi, Drnić, Prosenica, Autoput, Svetonedeljskie jeziora (Rakitje, Strmec, Orešje, Kerestinec), Plitvica, Bednja, sportowo – rekreacyjne jezioro „Jarki” Stubičke Toplice, Bedekovčanske jeziora.

Jazda konna: Sveti Martin na Muri, Donja Dubrava, Zaprešić – KK Trajbar, Centrum „Ritam s konjem” Stubičke Toplice, Klub jeździecki Budinščina, Maruševac, Klub Jeździecki Kumrovec, Donja Stubica – Ranczo Zara, Sve-



ti Križ Začretje – OPG Piljek, Krapinske Toplice – Klub jeździecki „Horses for Champions”, Vuglec breg (Krapina), Vinski vrh (Hrašćina), Konjiščina.

Narty: Sljeme (Medvednica).

Paragliding: Prigorec (Ivanščica); Kalnik; Cvetlin i Višnjica (Ravna Gora), Plešivica (Japetić) Strahinjčica, Kunagora.

Climbing: Kalnik.

Speedway: Hodošan, Kupljenovo (Zaprešić).

Lot balonem: Lotnisko Krapieńsko-Zagorskie (Balon klub Zagreb).

Pamiętki: Miód akacyjny ze wzgórz Zagorja, SERCE ODPUSTOWE (licitarsko serce), foremki do wycinania ciast „Licitarski Kalupi”, drewniane zabawki (Laz), lepoglavaska koronka, olej z dyni, miniatura malarstwa naiwistycznego (Hlebine), Bilikum (Križevci), Koprivnjak (Koprivnica), Herbata Lužnicka (zamek Lužnica – Zaprešić).

1. Park Przyrody Medvednica¹

Lešniczówka Bliznac

Bliznac 70, 10000 Zagreb

Tel.: +385 (0)1 458 6317

E-mail: info@pp-medvednica.hr

Strona internetowa: www.pp-medvednica.hr

Zalesiona góra wznosząca się nad Zagrzebiem, posiadająca wielokilometrowe szlaki górskie i centrum narciarskie Sljeme. Przyciąga jaskiniami, z których najciekawszą jest Veternica oraz atrakcyjnymi wąwozami, wodospadami i formami krajozłowymi. Spacerując szlakami edukacyjnymi można poznać cały teren oraz zwiedzić zabytkową kopalnię „Zrinski”.



Z. Jelača

2. Skansen Staro Selo w miejscowości Kumrovec²

Kumrovec b.b., 49295 Kumrovec

Tel.: +385 (0)49 225 830

E-mail: mss@mhz.hr

Strona internetowa: www.mss.mhz.hr;
www.mhz.hr

Skansen z dobrze zachowanymi chatami wiejskimi z przełomu XIX i XX w. W muzeum znajdują się również wystawy poświęcone tradycyjnemu sposobowi życia na terenach wzdłuż biegu rzeki Sutli, z końca XIX w., jak np. Zagorskie Wesele, Od konopi do płótna, Garncarstwo, Od ziarna do chleba.



S. Gobbo



S. Gobbo

Krapina³

Varaždin⁵



D. Mance

Varaždin⁵



D. Vurušić

3. Muzeum Neandertalczyków Krapińskich w miejscowości Krapina³

Šetalište Vilibalda Sluge b.b., 49000 Krapina
Tel.: +385 (0)49 371 491
E-mail: rezervacije-mkn@mhz.hr
Strony internetowe: www.mkn.mhz.hr
www.mhz.hr

Muzeum Krapińskich neandertalczyków w Krapinie otwarte zostało w 2010 roku obok jednego z najważniejszych znalezisk paleontologicznych w Europie. Poza ekspozycją opoświęconą neandertalczykom, jest tu również prezentacja historii Ziemi od jej powstania do czasów obecnych.

4. Zamek Trakošćan⁴ – perła Chorwackiego Zagorja

Muzeum Dvor Trakošćan

Trakošćan 1, 42253 Bednja
tel.: +385(0)42 796 281, +385(0)42 796 422
faks: +385(0)42 796 420
e-mail: dvor@trakoscan.hr

Wspólnota Turystyczna Trakošćan–Gmina Bednja

Trg Sv. Marije 26, 42253 Bednja
Tel.: +385 (0)42 796 309
E-mail: info@bednja.hr;
info@turizam-trakoscan.hr



Zamek Trakošćan jest najbardziej romantycznym i według opinii wielu osób najpiękniejszym zamkiem w Chorwacji. To jeden z rzaedkich obiektów w Chorwacji z zachowanym własnym rozwiązaniem architektonicznym, historycznie w niewielkim stopniu związanym z ramami architektonicznymi i zacyciem swoich właścicieli.

5. Miasto Varaždin⁵ – perła kultury

Wspólnota Turystyczna Miasta Varaždin

Ivana Padovca 3, 42000 Varaždin
Tel.: +385 (0)42 210 987
E-mail: info@tourism-varazdin.hr
Strona internetowa:
www.tourism-varazdin.hr

Varaždin – miasto kultury, które zaskakuje wspaniałymi kościołami, pałacami miejskimi, cmentarzem oraz inwencją artystyczną i dziedzictwem kulturowym.

6. Ekomuzeum Mura⁶

Žabnik bb, 40311 Sveti Martin na Muri
Tel.: +385 (0)40 868 231, +385 (0)98 977 9024
E-mail: ekomuzejmura@gmail.com
Strona internetowa: www.ekomuzejmura.com

Ekomuzeum Mura to wyjątkowa mozaika bioróżnorodności znajdującej się pod ochroną UNESCO i jednocześnie różnorodności tradycyjnych nauk, które kultywują mieszkańcy. To także miejsce etnologicznie zabarwionych imprez promy pływające po Murze, pływające młyny, tradycyjna architektura, historia i zbiory, które pokazują życie mieszkańców wsi.



Szlaki Podziemnych Tajemnic

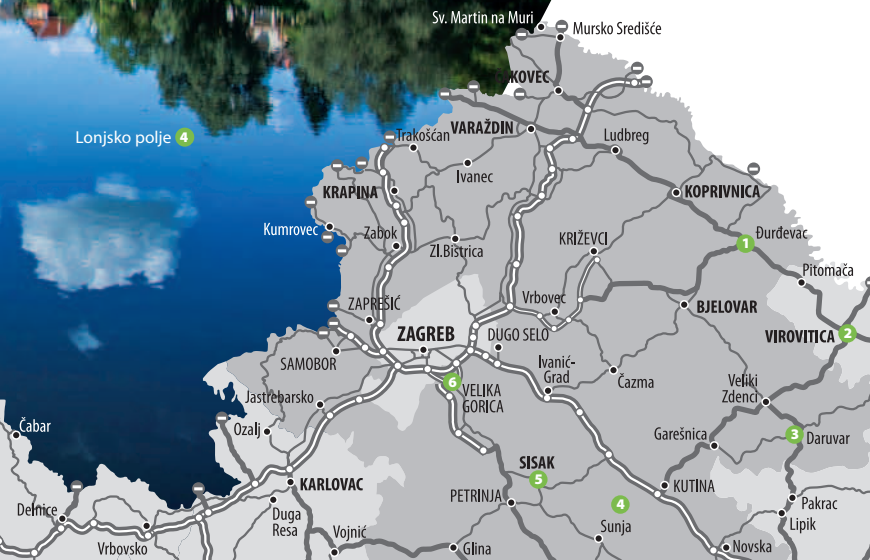
SZLAK PÓŁNOCNO-WSCHODNI

► Pewne tajemnice czekają na odkrycie przez miliony lat. Głęboko w skałach, w czasach prehistorycznych, kiedy był tu jeszcze ocean, zostawiły je żywe istoty. Miejscowość Ivanić Grad odkryła swoją tajemnicę światu. Dzisiaj wędrówka Szlakami Podziemnych Tajemnic jest niepowtarzalnym doznaniem czasu, który zatrzymał się dawno temu. Dzięki spotkaniu z większą ludnością, która wiedzie dawno zapomniane, skromne życie, wśród zróżnicowanej przyrody, gdzie na przemian pojawiają się pastwiska i góry, gdzie czas odmierza położenie Słońca, a liczne stawy rybne i tereny łowiec-

kie zachęcają do wypoczynku, człowiek lepiej może poznać samego siebie. Grillowanie z rodziną nad stawem rybnym jest ucieczką od pobliskich ośrodków urbanistycznych, takich jak Bjelovar, Đurđevac, Virovitica, Garešnica, Kutina albo Novska. Poniżej miejscowości Sisak rzeka Sava nawadnia lasy i łąki pięknego parku Lonjsko Polje, tworząc królewską kolebkę dla ryb i licznych gatunków rzadkich ptaków. Ta rolnicza okolica, poza pięknem gór szczyty się również ofertą gastronomiczną, szczególnie w miejscowościach Vrbovec, Bjelovar, Đurđevac i Veliki Zdenci.



Lonjsko polje 4



Przyroda

Transgraniczny Rezerwat biosfery Mura – Drava – Dunaj, chronione krajobrazy Križnica, Jelkuš, wyspa Širinski otok i siedlisko bagienne Vir (Pitomača), Park Przyrody Lonjsko Polje, rezerwat ornitologiczny Rakita (Sisak); rezerwat geograficzno–botaniczny Đurđevackie Piaski; stawy rybne z karpiami Končanica (Daruvar – Grubišno Polje), stawy rybne Blatnica – punkt informacyjny i edukacyjny Blatnica, Szlak edukacyjny Lokvanjić – birdwatching, szkoła w przyrodzie (Bjelovar – Čazma), Foto–safari i obserwacja świata zwierząt (BBŽ), specjalny rezerwat vegetacji leśnej Crni jarki (Kalinovac).

Ciekawe budowle

Barokowy kompleks Klasztoru franciszkańskiego i Kościół św. Rocha (Virovitica), Kościół Nawiedzenia Najświętszej Marii Panny (Vukovina), drewniana Kaplica św. Jana Chrzciciela (Buševac), drewniane chaty w miejscowości Krapje, Moslavackie Werandy (Kutina), drewniana kaplica św. Andrzeja z 1757 roku, gotycki kościół św. Pantelejmona, Kościół Matki Boskiej Śnieżnej w Kutinie, Katedra Świętego Krzyża w Sisaku.

Gastronomia

Produkty mleczne, potrawy z ryb słodkowodnych i dziczyzny, pa-prykarz rybny, specjalja tradycyjnej kuchni chorwackiej (Daruvar), Šaran na rašlje (Krapje), chleb z pokrzywy (Pitomača), wino Graševina, chardonnay i Bijeli Pinot, cabernet sauvignon, autochtoniczny moslavacki szczep škrlat, wino z jeżyn i rakije owocowe, đurđevacka „pogača z oreji” (niematerialne dobro kultury od 2017 roku).

Uzdrowiska: Topusko, Ivanić Grad i Daruvar (Daruvarske toplice).

Trasy rowerowe: Drava Route (Koprivnica - Križnica); odcinek trasy EuroVelo

13 (Međimurska żupania – Legrad – Koprivnica – Hlebine – Molve – Novo Virje – Ferdinandovac – Podravske Sesvete – Żupania Viroviticko–podravska), Moslavacka i Savska trasa (okolice Ivanić–Gradu), 20 szlaków rowerowych i tras na obszarze Żupanii Viroviticko–podravskej o łącznej długości ponad 1000 km, objazdowe regionalne trasy turystyczne SMŽ 1, 2 i 3 i krajowa turystyczna trasa objazdowa Sava (434 km i trasy lokalne), Bjelovarsko–bilogorska trasa županijska łączy pięć miast županii (Bjelovar, Čazma, Garešnica, Daruvar, Grubišno Polje) długość ogółem 192 km, bjelovarskie trasy rowerowe, Bilodravska trasa (Bilogora, Đurđevac, Novo Virje, Węgry).

Szlaki piesze: ścieżki edukacyjne nad Drawą, Szlak Edukacyjny w virovitickiej części Bilogory, szlaki w pobliżu miejscowości Kutina, szlak edukacyjny Rzymski Lasopark (Daruvar), szlak edukacyjny Lokvanjić (Blatnica–Čazma).

Łowiectwo: teren w okolicy miejscowości Đurđevac, Ivanić Grad, Novska; w górach Bilogora i Moslavacka Gora, Psunj (Pakrac), łowisko „Jelen” (Lipik).

Rybolówstwo: jezioro Gat (Đurđevac), stawy rybne na terenie miejscowości Bjelovar, Čazma, Grubišno Polje, Virovitica, Novska, Garešnica i Kutina, stawy rybne Končanica i Jezero (Daruvar), rzeki Illova i Pakra (Virovitica – Pakrac), rzeka Drava (Križnica), „Catch & release” – Jezioro Pjeskara, jezioro Ciglana (Dugo Selo), ŠRD Amur, jezioro Črnc (Vrbovec).

Jazda konna: klub jeździecki „Diamant”, Klub jeździecki „Otrovanec” (Pitomača), Klub jeździecki „Konji gizdavi” V. Pisanica; Ergela AMB Horses (Daruvar), Klub jeździecki Vinia (Bjelovar), Klub jeździecki Veliko Trojstvo, klub jeździecki „Đurđevački graničari” (Đurđevac), „Virovski konjanici” (Virje), Engea Chorwacka – Bilogorska trasa konna – pierwsza certyfikowana międzynarodowa konna trasa turystyczna w Chorwacji o długości 90 km (Veliko Trojstvo).

Pamiętki: perły ze Słatiny (perły, naszyjniki), LNIANY RĘCZNIK (Ivanić Grad), miniatura repliki chaty posavskiej (Sisak), figurki autochtonicznego bydła „tur” (Turopolje), bocianów (Lonjsko Polje), kogut „Picok” (Đurđevac), puchar do wina Vas diatretum Daruvarense (Daruvar), „Ślady i wspomnienia” – seria pamiątek z etno motywami Podraviny

Wspólnota Turystyczna Żupanii Koprivnicko-krizevackiej

Antuna Nemčića 5, 48000 Koprivnica
Tel.: +385 (0)48 624 408
E-mail: ured@tz-kckz.com
Strona internetowa:
www.tz-koprivnicko-krizevacka.hr

Wspólnota Turystyczna Żupanii Bjelovarsko-bilogorskiej

Dr. Ante Starčevića 8, 43000 Bjelovar
Tel.: +385 (0)43 221 928
E-mail: info@tzbbz.hr
Strona internetowa: www.tzbbz.hr

Wspólnota Turystyczna Żupanii Virovicko-podravskiej

Trg Ljudevita Patačića, 33000 Virovitica
Tel.: +385 (0)33 726 069, +385 (0)33 730 031
E-mail: ured@tzvpz.hr
Strona internetowa: www.tzvpz.hr

Wspólnota Turystyczna Żupanii Sisacko-moslavackiej

Rimska 28/II., 44000 Sisak
Tel.: +385 (0)44 540 163
E-mail: info@turizam-smz.hr
Strona internetowa: www.turizam-smz.hr

Wspólnota Turystyczna Żupanii Zagrzebskiej

Preradovićeva 42, 10000 Zagreb
Tel.: +385 (0)1 4873 665
E-mail: info@tzzz.hr
Strona internetowa: www.tzzz.hr

i Sławonii (Virovitica), Stucka Petrinja (naczynia gliniane), Biżuteria Muzeum Miasta Sisak – od replik rzymskich monet, po ceramikę glinianą i stroje ludowe czy akcesoria wędkarskie.

Atrakcje: Devarij (Đurđevac) – pspejajnie zbudowany i urządzony obiekt z wielbładami, jako połączenie z piaskami Đurđevackimi.



D. Fabijanić



D. Sever

1. Stari Grad – zabytek kultury w Đurđevcu ¹

Galerija Stari Grad

Starogradska 21, 48350 Đurđevac

Tel.: +385 (0)48 812 230

E-mail: muzej@djurdjevac.hr

Strona internetowa: www.djurdjevac.hr

Wartościowy zabytek kultury i średnio-wieczna fortyfikacja, w której dzisiaj znajdują się galerie. Jedną z cenniejszych jest tutejsza stała ekspozycja sztuki znanego malarza naiwisty Ivana Lackovicia Croaty. Znajduje się tu również ośrodek interpretacyjny Picokijady (w 2017 roku ogłoszony jedną z trzech najlepszych atrakcji kulturalnych w Chorwacji). W bezpośrednim sąsiedztwie jest też miejsce z wielbłdami i małymi zwierzętami jako połączenie z puystynnym rezerwatem Đurđevački pijesci.

2. Zamek rodu Pejačević w Virovitycy ²

Muzeum Miejskie – Zamek rodu Pejačević

Trg bana Josipa Jelačića 23, 33000 Virovitica

Tel.: +385 (0)33 722 127

E-mail: info@muzejvirovitica.hr

Strona internetowa: www.muzejvirovitica.hr

Na miejscu dawnej średniowiecznej fortecy, według projektu wiedeńskiego architekta Rotha, w 1804 r. hrabiowski ród Pejačević wybudował zamek w stylu barokowo-klasycystycznym. Dzisiaj w zamku znajduje się muzeum, a otaczający go park francuski jest chronionym zabytkiem przyrody.

3. Zamek hrabiego Jankovicia w Daruvarze ³

Centrum Informacji Turystycznej Daruvar–Papuk

Julijev park 1, 43500 Daruvar

Tel.: +385 (0)43 331 382

E-mail: tic@daruvar.hr

Strona internetowa: www.visitdaruvar.hr

Zamek barokowy, którego budowę zlecił hrabia A. Janković w latach 1771–1777. Na

jego posiadłości powstała dzisiejsza miejscowość Daruvar. W niezapomnianej atmosferze piwnicy win, znajdującej się u podnóża zamku, można spróbować doskonałego daruvarskiego wina Graševina.

4. Park Przyrody Lonjsko Polje ⁴

Park Przyrody Lonjsko Polje

Krapje 30, 44325 Jasenovac

Tel.: +385 (0)44 672 080, +385 (0)44 611 190

E-mail: info@pp-lonjsko-polje.hr

Strona internetowa:

www.pp-lonjsko-polje.hr

Ogromne ilości wody, które spływają rzeką Savą z Alp i Gór Dynarskich, rozlewają się po łąkach i lasach Lonjskiego Polja, tworząc nadzwyczajne warunki do tarła ryb oraz dla ptactwa. Występuje tutaj rzadkie połączenie dziewiczej przyrody i budownictwa tradycyjnego. Park Przyrody Lonjsko polje jako obszar wodno-błotny zaliczany jest do najbardziej zagrożonych siedlisk na świecie. Jest to największy chroniony obszar wodno-błotny nie tylko w Chorwacji, ale również w całym dorzeczu Dunaju. Został wpisany do tzw. Spisu konwencji Ramsarskiej obszarów wodno-błotnych, mających międzynarodowe znaczenie, w szczególności jako siedliska bagiennego ptactwa. Zgodnie z kryteriami dyrektywy UE o ptakach, obszar ten należy do ostoi ptaków (ang. Important Bird Areas – IBA). Tworzą je przede wszystkim trzy pola: Lonjsko, Mokro i Poganovo polje.

5. Twierdza w miejscowości Sisak ⁵

Muzeum Miejskie w Sisaku

Kralja Tomislava 10, 44000 Sisak

Tel.: +385 (0)44 811 811

E-mail: gradski-muzej-sisak@sk.t-com.hr

Strona internetowa: www.muzej-sisak.hr

Ta dobrze zachowana średniowieczna fortyfikacja była świadkiem burzliwych walk, jakie rozgrywały się tu w przeszło-

ści. Przyciąga również ze względu na swój wygląd i położenie, ponieważ zlokalizowana jest na brzegach rzek Kupy, w otoczeniu rozległych łąk.

W czasie walki z Turkami, aby zatrzymać turecką inwazję, przy samym ujściu rzeki Kupy do Sawy zaczyna się budowę twierdzy Sisačkiej. Budowę rozpoczęto w 1544 roku, a w 1550 roku twierdza była gotowa do pełnienia podstawowej funkcji. Do budowy wykorzystano głównie materiał budowlany pochodzący z ruin rzymskiej Siscii. Twierdza była trzykrotnie oblegana przez tureckiego przywódcę wojsk Hasan-Pašę Predojevića, który 22 czerwca 1593 roku poniósł ostateczną porażkę w decydującej bitwie o obronę Sisaka i całego Chorwackiego Królestwa. W twierdzy, w czasie bitwy, znajdowało się około 300 żołnierzy, którzy w decydującej chwili ruszyli na pomoc wojskom chrześcijańskim pod wodzą Tome Bakača.

Kupa



Virovitica 2

K. Toplak

D. Rostuhar

6. Muzeum Regionu Turopolje w Velikiej Goricy

Muzeum Regionu Turopolje

Trg kralja Tomislava 1, 10410 Velika Gorica
Tel.: +385 (0)1 6221 325

E-mail: muzej-turopolja@muzej-turopolja.hr
Strona internetowa: www.muzej-turopolja.hr

Region Turopolje znajduje się w dolinie rzeki Savy, na południe od Zagrzebia i zamieszkiwany jest od czasów prehistorycznych. Swoją wyjątkowość Turopolje zawdzięcza zachowanemu do dziś drewnianym kapliczkom i dworcom szlacheckim. Najstarszym eksponatem Muzeum Regionu Turopolje jest kiel mamuta sprzed 10 tysięcy lat przed naszą Erą.



Durdevac 1

S. Gobbo



Daruvar 3

S. Gobbo



M. Babić

Sisak 5



R. Leš

Velika Gorica 6

► Stolica Chorwacji, miasto Zagrzeb, zaliczane jest do najstarszych miast środkowoeuropejskich, co potwierdzają źródła pisane z 1094 r., kiedy to na tym terenie utworzono diecezję. Zagrzeb powstał między masywem górskim Medvednica a rzeką Savą. Jego zabytkowe centrum tworzą średniowieczny Gradec, gdzie obecnie swoją siedzibę ma chorwacki rząd i parlament oraz Kaptol, siedziba diecezji. W Zagrzebiu, po administracyjnym połączeniu z okolicznymi osadami w XIX w., powstały reprezentacyjne budynki użytku publicznego, place, przepiękne

Miasto na miarę człowieka

ZAGRZEB

ne ogrody, fontanny i parki, czyniąc go dzisiaj jednym z najbardziej zielonych miast Europy. To wspaniałe miejsce do spacerów, jakim jest chorwacka metropolia, wabi odwiedzających tętniącą żywą życiem atmosferą na ulicach, licznymi kawiarenkami, restauracjami i ulicami handlowymi. Jeżeli szukacie Państwo, w drodze do domu lub nad morze, chwili wytchnienia wypełnionej bogatymi tradycyjnymi i kulturalnymi doznaniem, Zagrzeb czeka na Was. Serdecznie witamy!



Przyjedziecie... Zobaczycie...

Ciekawe budowle

Neogotycka Katedra Wniebowzięcia NMP, romańsko-gotycki Kościół św. Marka, średniowieczne fragmenty miejskich murów obronnych z XIII w. – Kamienna Brama (Kamenita Vrata) i Wieża Lotrščak, kolejka zębata, łącząca Gornji Grad i Donji Grad, neobarokowy budynek Chorwackiego Teatru Narodowego z 1895 r., którego twórcami byli architekci Fellner i Helmer.

Gastronomia

Indyk z „mlinci“, „štrukli“, flaki „špek fileki“, łazanki z warzywami, świeży ser i śmietana, sznycel po zagrzebsku.

Pamiątki z Zagrzebia

Šestiński parasol (šestinski kišobran)

– część stroju ludowego charakterystycznego dla okolic Zagrzebia, którego używano do lat 60. ubiegłego wieku. Dziś noszony podczas uroczystości i jako element folkloru. Największa liczba šestińskich parasoli znajduje się na zagrzebskim placu targowym Dolac.



Zagreb

Piernik (paprenjak) – aromatyczne ciastko o prostokątnym kształcie, ozdobione motywami folklorystycznymi. Zawiera miód, orzechy i pieprz. Tradycyjny chorwacki specjał jest przyrządzony na zasadzie przeciwieństw, podobnie jak i cała historia Chorwacji; słodko-pieprzny kąsek.


Serce odpustowe – licitar w kształcie czerwonego serca w Zagrzebiu jest tradycyjnym wyrazem miłości i oddania. W kontynentalnej części Chorwacji to słodkie ciastko z miodem już od lat sprzedaje się na odpustach i przygotowuje się go na specjalne okazje. Przy pomocy form pieczony jest w różnych kształtach i bogato zdobiony. Jest uwielbiane jako ozdoba choinkowa.



D. Sever



I. Pervan



D. Sever

Centrum Informacji Turystycznej Zagreb

Trg bana J. Jelačića 11, 10000 Zagreb
 Tel.: +385 (0)1 48 14 051 +385 (0) 1 4814 052
 +385 (0) 1 4814 054
 E-mail: info@infozagreb.hr
 Strona internetowa: www.infozagreb.hr

CIT Dworzec główny

Trg kralja Tomislava 12, 10000 Zagreb
 Tel.: +385 (0)99 2109 918

CIT Port lotniczy Franjo Tuđman

Pleso b.b., 10000 Zagreb
 Tel.: +385 (0)1 6265 091

CIT Dworzec autobusowy Zagreb

Avenija M. Držića 4, 10000 Zagreb
 Tel.: +385 (0)1 6115 507

CIT Wieża Lotrščak

Strossmayerovo šetalište 9, 10000 Zagreb
 Tel.: +385 (0)1 4851 510



M. Špelić



Ž. Krčadinac



I. Pervan

Zagreb





Szlaki Morza Panońskiego

SZLAK SLAWONII

► Niegdyś bezkresna, niebieska toń morska, dziś przybiera barwę złota, a jej wyspy to zielone góry. Po wielkiej wodzie pozostały jedynie muszelki na żyznych równinach sławońskich pól. Jednak trzy wielkie rzeki Sava, Drava i Dunaj otoczyły ten region i człowiek zrozumiał, że tutaj w objęciach przyrody znajdzie swój ukochany dom. Dawno już zniknęło Morze Panońskie, ale pozostawiło swój ślad w postaci słonego źródła w miejscowości Bizovac. Wyjątkowym zjawiskiem na skalę europejską jest jego temperatura – aż 96°C. Szlachta pokochała otoczenie przyrody, obfitujące w wyzwania i wznosiła dwory, rozkoszowała się łowiectwem, rybołówstwem oraz doskonałym winem,

którym również delectowano się na dworach europejskich i podczas królewskich koronacji. Znane są piwnice Iloku, Kutjeva i Belje. Dzisiaj możecie się Państwo również sami rozkoszować tymi wszystkimi cudami minionych czasów. Na Szlakach Morza Panońskiego można odkryć piękno pieśni tego regionu, której towarzyszą dźwięki „tamburicy” (narodowy instrument chorwacki), a licznym imprezom folklorystycznym towarzyszą wesołe korowody mężczyzn i kobiet, ubranych w malownicze stroje ludowe, do których mężczyźni noszą typowe kapelusze „šokački šeširi”, a kobiety „złote dukaty”. Miasto Vinkovci – miasto z najdłuższą ciągłością życia w Europie.

Wspólnota Turystyczna Županii**Požeško-slavonskiej**

Županijska 7, 34000 Požega

Tel.: +385 (0)34 290 262

E-mail: kontakt@tzzps.hr

Strona internetowa: www.tzzps.hr

Wspólnota Turystyczna Županii**Virovitivko-podravskiej**

Trg Ljudevita Patačiča 1, 33000 Virovitica

Tel.: +385 (0)33 726 069

E-mail: ured@tzvpz.hr

Strona internetowa: www.tzvpz.hr

Wspólnota Turystyczna Županii**Osjecko-baranjskiej**

Županijska 4, 31000 Osijek

Tel.: +385 (0)31 214 852

E-mail: info@tzosbarzup.hr

Strona internetowa:

www.visitosijekbaranja.com

Wspólnota Turystyczna Županii**Vukovarsko-srijemskiej**

Glagoljaška 27, 32100 Vinkovci

Tel.: +385 (0) 32 338 425

E-mail: turisticka-zajednica@vk.t-com.hr

Strona internetowa:

www.visitvukovar-srijem.com

Wspólnota Turystyczna Županii**Brodsko-posavskej**

Petra Krešimira IV., 1, 35000 Slavonski Brod

Tel.: +385 (0)35 408 393

E-mail: info@tzbpz.hr

Strona internetowa: www.tzbpz.hr

Przyroda

Transgraniczny rezerwat biosfery UNESCO Mura – Drava – Dunav (Centrum Informacyjno-edukacyjne Noskovačka Dubrava), Parki Przyrody Papuk – światowy geopark UNESCO Papuk i Kopački rit, Park Przyrody Lonjsko polje, specjalne rezerваты leśnej roślinności Prašnik (Stara Gradiška) i Muški bunar (Okučani), specjalne rezerваты ornitologiczne Jelas ribnjaci (Oriovac) i Bara Dvorina (Klakar i Donja Bebrina), obszar krajobrazowy Gajna (Oprisavci i Poljanci), Jelas polje (Slavonski Brod oraz gminy Oriovac, Bebrina, Sibinj i Brodski Stupnik) i Pašnjak Iva (Dragalić), sztuczne jezioro Petnja (Sibinj), Ljeskove vode (Bukovlje), Lože (Vinkovci), spaćwański basen – lasy dębowe (Vinkovci), las Kunjevci (Vinkovci), miejsce wycieczek Sopot (Vinkovci), Prašnik (Nova Gradiška), Radiševo (Županja), Podpanj (Donji Miholjac); obszar chronionego krajobrazu Erdut; Sovsko jezioro (Čaglin), laso-park Jankovac i Rupnica – pierwszy geologiczny pomnik przyrody (Park Przyrody Papuk), pomnik przyrody Bijela Topola (Valpovo), Bansko brdo (Kneževi Vinogradi – Beli Manastir/Baranja), Punkt widokowy i zabytek na Dunaju (Batina/Baranja), Park Strossmayera w Đakovo, zabytek architektury parkowej, Ivandvor – chronione dobro kultury (Państwowa Ergala Đakovo), Iločki park – zabytek architektury parkowej, Šarengrad-ska ada, Lasopark Adica i dawne koryto rzeki Vuki (Vukovar). Centrum obserwacji ptaków, rzeki Bosut i Spačva, przeprawa Sv. Katarina, zachowana przyroda basenu spaćwańskiego (lasy i ekosystem) (Nijemci), park neobarokowy – zabytek architektury parkowej (Lipik), Stajnie państwowe Lipik – chronione dobro kultury (Lipik).

Ciekawe budowle

Zabytek dziękczynienia Trójcy Świętej, klasztor franciszkański i kościół Ducha Świętego, barokowe centrum miasta (Požega), Kursalon, Wandelbahn, Mramorne kupke, drewniana kaplica św. Andrzeja (Lipik), średniowieczny umocniony gród Ružica grad (Orahovice), monastyr św. Mikołaja, XV wiek (Orahovica), gotycki kościół Zbawienia NMP (Voćin), kościół klasycystyczny św. Teresy z Avilu (Suhopolje), barokowy klasztor franciszkanów oraz Kościół św. Filipa i Jakuba, pałac rodu Eltz, Muzeum Kultury Vucedolskiej (Vukovar), historyczna katedra św. Piotra, barokowy pałac biskupi (Đakovo); kaptolskie/kanoniczne kurie, piwnica winna Đakovacko – osjeckiej diecezji (Đakovo), przykład architektury obronnej spichlerz „čardak”, architektura ludowa „šokačke chaty” (Županja); barokowe pałace Prandau Mailath (Donji Miholjac) i Prandau Normann (Valpovo); klasycystyczny pałac rodu Pejačević (Našice); Kościół św. Wawrzyńca (Lovre) z XIV w. (Požega), barokowy zamek z piwnicą 1232 rok (Kutjevo), katedra św. Teresy z Awilu (Požega), Gatori–Piwnice winne (Suza, Zmajevac/Baranja), Piwnica winnicy Vina Belje (Kneževi Vinogradi/Baranja), Pałac Gutmann (Belišće), Zamek barokowy Odescalchi (Ilok), twierdza średniowieczna (Ilok), Stara piwnica – winnice piwnice ilockie (Ilok), rzadkie przykłady architektury osmańskiej «Turbe» i «Hamam» (Ilok), kościół św. Piotra i Pawła z gotycką wieżą (Šarengrad), kościół romański Matki Boskiej (Bapska), kościół, sanktuarium i klasztor św. Jana Kapistrana (Ilok), Zamek letni Principovac (Ilok), Majątek Janković (Pakrac), dom rodzinny Ivana Kozarca, kościół św.

Euzebiusza i Poliona z XVIII wieku, barokowe centrum miasta, kościół romański św. Ilji na Mraji, kapliczka św. Marii Magdaleny, budynek Muzeum Miejskiego Vinkovci (Vinkovci), barokowe stare miasto Tvrdá, katedra neogotycka św. Piotra i Pawła, secesyjna Europejska awenija (Osijek), twierdza Brod = monumentalny zabytek fortyfikacji wojskowej kategorii zerowej, kościół św. Anny, jedyna oktagonalna kaplica katolicka – twierdza Brod, klasztor franciszkański (Slavonski Brod), jednonawowy późnobarokowy kościół św. Teresy, kościół św. Stefana (dziś kościół Najświętszej Marii Panny) (Nova Gradiška), klasztor franciszkański (monumentalny kościół św. Piotra, biblioteka klasztorna – zabytek kategorii zerowej) i zamek Kulmer-Marković (Cernik), kościółek św. Marcina – kamienny późnogotycki jednonawowy budynek (Lovčić).

Gastronomia

Gotowana potrawa mięsna „čobanac”, papyrkarz rybny, papyrkarz z kurczaka, wędliny suszone „kulen” i „kulenova seka”, ciasto ze skwarkami, wino Iločki Traminac, rakija „šljivovica”, karp na rasljach, gastroprojekt Smaki Srijemu i Slawonii, knedle ze śliwkami, vinaradarski čevap – umiejętność jego przyrządzania jest chroniona jako niematerialne dobro kulturowe Republiki Chorwacji wraz ze zwyczajem Grgureva, kielbasa z koniny (Lipik), projekt gastronomiczny Smaki granicznego Posavlja, dania z dziczyzny, wędzony boczek, flaki, podolac w sosie, kluski „trganci”, krepke, unikatowe zupy – zupa z graševiny, domowe „tačke”, doskonały strudel jabłkowy, domowe piwo (Bošnjak, Popster...).

Uzdrowiska: Bizovac, Termy Lipik.

Trasy rowerowe: Požeška trasa objaz-

dowa, Trasa Slawonia, Trasa Papuk, Kutjevo – Latinovac, Kutjevo – Venje – Vetovo – Kaptol, Obroncima Papuka, Pakrac – Požega, Papučka stotka, Pleternica – kemping rowerowy, Pleternica – vino Starac, Požega – kemping rowerowy, Požega – Kaptol – Požega, Požega – Velika – Požega, Požeška gora – Domovinski križ, Požeška gora plava, Požeška gora – kościół św. Wida, Požeška gora 2, Požeška gora zelena, Velika – Dubčanka, Velika – Jezerce – Jankovac, Venje – staza Labrusca, Venje – staza Vinea, Zlatna dolina Požeška kotlina, Let do ribnjaka u Marinom selu, Mons Pisun – Rogoljicom, Pakrac – schronisko górskie Omanovac, Szlakiem kościołów i kultury, Trasa Lipicana i kun, Trasa winna Pakrac, XC Pakra, trasy rowerowe Slawonia Bike, Nova Gradiška, trasy Slavonski Brod wschód, trasy Slavonski Brod zachód (posavska trasa edukacyjna, pętla Staro Petrovo Selo, pętla Nova Kapela, Nova Gradiška – Strmac, Nova Gradiška – Slačva – Cernik – Opođe, Trnava – Cernička Šagovina – Mašić, Strmac – Podvrško, Šumetlica – Gile-tinci, Baćin Dol – Gračanica – Baćin Dol, Strmac – 2. Most – Jastrebinac – Strmac, Cernička Šagovina – Predola – Strmac, Trnava – Cernička Šagovina – Mašić, Strmac – Brezovo Polje – Žakina livada – Cernička Šagovina, Brezovo polje – Žakina livada – Ivanovac – Bobare – Smrtić, Eko-etno wioska Stara Kapela (szlak pieszo-rowerowy), trasa rowerowa Slavonski Brod – Gajna, Park Przyrody Papuk, Savska Szlak Rowerowy (Slavonski Brod), Panońska Droga Pokoju (Osijek), szlak rowerowy w Vinkovcach i okolicy, Dunajski szlak rowerowy, trasa rowerowa Borovik – Vuka (Drenje), Bike & Hike interactive trails – trasa wokół jeziora Šećeranskiego

(Bicbc), Vinkovci – na skrzyżowaniu trasy Srijem i Eurovelo 6/Vukovar – Dunajska trasa rowerowa (Eurovelo 6), Ilok – Dunajska trasa rowerowa, BWC – Nijemci, EuroVelo13 – Trasa żelaznej kurtyny (wzdłuż rzeki Dravy).

Szlaki piesze: Szlak Edukacyjny Gajna (Slavonski Brod), szlak pieszy Eko-etno wioska Stara Kapela, miejscowość wypoczynkowa Sopot (Vinkovci), staw rybny Blanje (Drenje), Psunj, Park Przyrody Papuk, (Velika – Jankovac, Mališćak), Požega – kościół św. Wida, Požega – Sokolovac, szlak edukacyjny Popovac (Drenje), Belišće (Drava bike tour), trasa edukacyjna Prandau – Mailath Donji Miholjac, Trasa rowerowa Greenway, Donji Miholjac – Latinovac, Donji Miholjac, trasa rowerowa pump-track park Prandau – Mailath, Donji Miholjac XCMTB trasa rowerowa Stara Drava, Górski szlak pieszy Bijelo Brdo – Aljmaš – Erdut, Erdut – trasa edukacyjno-krajobrazowa, szlak pieszy «Liska» (Ilok), międzynarodowa trasa «Sultans trail» (Ilok).

Drogi winne: Brodski Stupnik – stupničko vinogorje („Stupnički dvori“, Piwnica winna Jurković, Winiarz Kampiće, Winnica Čaldarević, OPG Grgurević, OPG Bogunović, SD Opođe – OPG Lazić, OPG VINO Ozren Kraljić, OPG Jurković, V.V.V. Hoborka Obrt; OPG Kovre, OPG Pero Sokić, OPG Živković), Drogi winne Županii Požeško-slavonskiej (Winnice Kutjevo, Winnice Požega – Pleternica, Winnice Pakrac), Baranjskie Szlaki Winne Ilocki Szlak Winny, Szlaki winno-turystyczne regionu winnego Đakovo („Zlatarevac” Trnava i Mandićevac), Droga winna Erdutskih winnic (Aljmaš, Erdut, Dalj).

Łowiectwo: Migalovci - Jelas Polje (Slavonski Brod), Ilok, Mačkovac, Kujnjak, Nabrđe, Tikveš, Monjoroš – Zmajevac/Baranja, Zlatna Greda/Baranja, Podunavlje – Podravlje (Osijek), lasy w pobliżu miejscowości Našice i Donji Miholjac, Darda, teren miejscowości Staro Petrovo Selo, las Spačva, Međustrugovi i Radinje (okolica Novej Gradiški), Papuk, Krndija, Kutjevo–Velika, Dilj gora, Požeška – Babja gora (Požega), Pustara, Višnjica, okolice Slatiny, Orahovicy, Vočina, Dom łowiecki Fermopromet – Novo Nevesinje/Baranja, Čpšak lasy – Zlatna Greda/Baranja, Karanac/Baranja, Vinkovci – las Kunjevci i Merolino, Vukovar – Spółdzielnia VINA Vukovarskie w centrum barokowym – miejsce degustacji i sprzedaży wina.

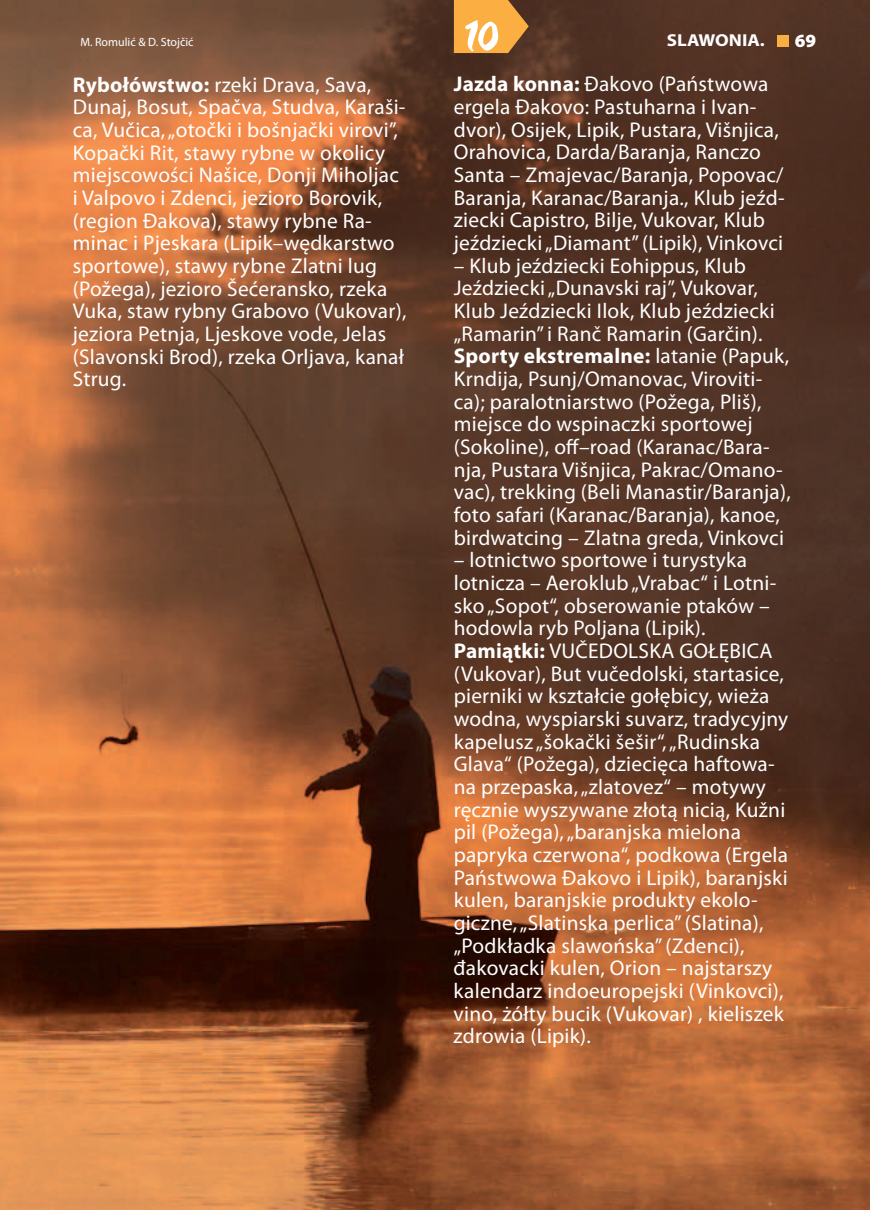


Rybołówstwo: rzeki Drava, Sava, Dunaj, Bosut, Spačva, Studva, Karašica, Vučica, „otočki i bošnjački virovi“, Kopački Rit, stawy rybne w okolicy miejscowości Našice, Donji Miholjac i Valpovo i Zdenci, jezioro Borovik, (region Đakova), stawy rybne Raminac i Pjeskara (Lipik – wędkarstwo sportowe), stawy rybne Zlatni lug (Požega), jezioro Šečeransko, rzeka Vuka, staw rybny Grabovo (Vukovar), jeziora Petnja, Ljeskove vode, Jelas (Slavonski Brod), rzeka Orljava, kanał Strug.

Jazda konna: Đakovo (Państwowa ergela Đakovo: Pastuharna i Ivandvor), Osijek, Lipik, Pustara, Višnjica, Orahovica, Darda/Baranja, Ranczo Santa – Zmajevac/Baranja, Popovac/Baranja, Karanac/Baranja., Klub jeździecki Capistro, Bilje, Vukovar, Klub jeździecki „Diamant” (Lipik), Vinkovci – Klub jeździecki Eohippus, Klub Jeździecki „Dunavski raj”, Vukovar, Klub Jeździecki Ilok, Klub jeździecki „Ramarin” i Rančamarin (Garčin).

Sporty ekstremalne: latanie (Papuk, Krndija, Psunj/Omanovac, Virovitica); paralotniarstwo (Požega, Pliš), miejsce do wspinaczki sportowej (Sokoline), off-road (Karanac/Baranja, Pustara Višnjica, Pakrac/Omanovac), trekking (Beli Manastir/Baranja), foto safari (Karanac/Baranja), kanoe, birdwatching – Złatna greda, Vinkovci – lotnictwo sportowe i turystyka lotnicza – Aeroklub „Vrabac” i Lotnisko „Sopot”, obserwowanie ptaków – hodowla ryb Poljana (Lipik).

Pamiętki: VUČEDOLSKA GOŁĘBICA (Vukovar), But vučedolski, startasice, pierniki w kształcie gołębic, wieża wodna, wyspiarski suwarz, tradycyjny kapelus „šokački šešir”, „Rudinska Glava” (Požega), dziecięca haftowana przepaska, „zlatovez” – motywy ręcznie wyszywane złotą nicią, Kužni pil (Požega), „baranjska mielona papryka czerwona”, podkowa (Ergela Państwowa Đakovo i Lipik), baranjski kulen, baranjskie produkty ekologiczne, „Slatinska perlica” (Slatina), „Podkładka slawońska” (Zdenci), đakovacki kulen, Orion – najstarszy kalendarz indoeuropejski (Vinkovci), vino, żółty bucik (Vukovar), kieliszek zdrowia (Lipik).



1. Twierdza Brod i klasztor franciszkański w mieście Slavonski Brod ¹

Wspólnota Turystyczna Miasta Slavonski Brod

Trg pobjede 28/1, 35000 Slavonski Brod

Tel.: +385 (0)35 447 721

E-mail: info@tzgsb.hr

Strona internetowa: www.tzgsb.hr

Twierdza Brod z XVIII w. należy do największych obiektów fortyfikacyjnych w Chorwacji. Barokowy klasztor franciszkanów pozostał do dziś dobrze zachowany i jest jedną z najbardziej wyróżniających się barokowych budowli w Slawonii, z najbardziej reprezentacyjnym krążankiem w architekturze klasztornej w północnej Chorwacji.

2. Park Przyrody Papuk / Światowy geopark UNESCO Papuk ²

Trg Gospe voćinske b.b., 33522 Voćin

Tel.: +385 (0)34 313 030

E-mail: kontakt@pp-papuk.hr

Strona internetowa: www.pp-papuk.hr

Park Przyrody Papuk, z zachowaną pierwotną geologiczną, biologiczną i kulturową autentycznością, jest jedynym geoparkiem UNESCO w Chorwacji. Szlak Edukacyjny Grafów, wielkie, pięćsetletnie dęby i średniowieczna twierdza Ružica Grad, to tylko niektóre z atrakcji, które co roku zachwycają odwiedzających.



3. Twierdza w miejscowości Osijek ³

CIT Tvrđa

Trg Sv. Trojstva 5, 31000 Osijek

Tel.: +385 (0)31 210 120

Wspólnota Turystyczna Miasta Osijek

Županijska 2, 31000 Osijek

Tel.: +385(0)31 203 755

E-mail: tzosijek@tzosijek.hr

Strona internetowa: www.tzosijek.hr

Romantyczne zabytkowe centrum miasta swój podstawowy kształt otrzymało na początku XVIII w. Można zaobserwować tutaj połączenie wojennych fortyfikacji i zorganizowanego życia miejskiego. Do dziś wzdłuż rzeki Drawy zachowały się fragmenty imponujących murów obronnych i bram miejskich.



4. Park Przyrody Kopački Rit ⁴

Titov dvorac 1, 31328 Lug

Tel.: +385 (0)31 285 370

E-mail: prijemni.centar@pp-kopacki-rit.hr

Strona internetowa:

<https://pp-kopacki-rit.hr/>

Park Przyrody Kopački Rit jest wyjątkowym rezerwatem bagiennym, jednym z największych tarlisk ryb w Europie Środkowej i znaczącym terenem ornitologicznym.

Piwnice winne w Suzi i Zmajevcu – Baranja

Imre Nagya 2, 31300 Beli Manastir

Tel.: +385 (0)31 702 080

E-mail: info@tzbaranje.hr


Strona internetowa: www.tzbaranje.hr

W centrum wioski Suza i Zmajevac znajdują się ulice wina – „surduci”, z szeregami piwnic z winami „gator”



Kopački Rit 4

I. Biočina



Kopački Rit 4

wydrążonych w górze, które mają nawet 200 lat.

5. Zamek Odescalchi i średniowieczna twierdza w Iloku 5

Wspólnota Turystyczna Miasta Ilok


Trg sv. Ivana Kapistrana 5, 32236 Ilok

Tel.: +385 (0)32 590 020

E-mail: tourismilok@gmail.com

Strona internetowa: www.turizamilok.hr

Mury twierdzy nad Dunajem, zamek książąt Odescalchi z renesansową architekturą parkową, kościół oraz klasztor św. Jana Kapistrana są częścią chronionego, bardzo interesującego i dobrze zachowanego dawnego kompleksu urbani-



Slavonski Brod 1

S. Pjanić



Ilok 5

I. Biočina

stycznego, najbardziej wysuniętego na wschód chorwackiego miasta Ilok.

6. Państwowa Stadnina „Ergela” Đakovo, Państwowa ergela Lipik 6

A. Šenoce 45, 31400 Đakovo

Tel.: +385 (0)31 813 286

E-mail: lipicanac@ergela-djakovo.hr

Strona internetowa: www.ergela-djakovo.hr

Baranjska 18, 34551 Lipik

Tel.: +385 (0)34 421 880

E-mail: ergela@ergela-lipik.org

Strona internetowa: www.ergela-lipik.org

Angielska królowa Elżbieta II z rodziną odwiedziła ergelę już w 1972 roku, a księżna Kornwalii, Camilla odwiedziła ją w 2016 roku. Đakovacka ergela ze swoją bogatą ofertą turystyczną, atrakcyjnymi przedstawieniami z końmi i chronionym dobrem kultury „Ivandvorem” jest coraz silniejszą marką w Chorwacji.

Państwowa ergelę Lipik założył graf Izidor pl. Janković w 1843 roku i od tego czasu hodowane są tu i selekcyjonowane konie rasy Lipicaner. Nienaruszona przyroda, przebywanie z końmi, jazda konna i jazda bryczką po mieście Lipik, to tylko część tego, co przyciąga co roku dużą liczbę odwiedzających.



Đakovo 6

M. Romulić & D. Stojčić



ISTRIA.

SZLAK ISTRYSKI

► Barban – zawody jeździeckie „Turniej na Prstenac” (sierpień); Umag – ATP Croatia Open (lipiec); Park Narodowy Brijuni – Sezon Teatru Ulysses (lipiec/sierpień); Poreč – Vinistra (maj), Dzień otwartych piwnic z winem (maj), Dni antyku Pula Superiorvm (czerwiec), Vrsar – Casanovafest (czerwiec), Istra Inspirit (czerwiec/lipiec/sierpień), Svetvinčenat – Festiwal tańca i teatru niemego (lipiec), Pula Film Festival (lipiec), Motovun Film Festival (lipiec), Rovinj – Noc św. Wawrzyńca (sierpień), Porecki festiwal historyczny Giostra (wrzesień), Parenzana Bike Marathon (wrzesień), Dni trufli na Istrii (wrzesień – listopad), Umag/Novigrad/Brtonigla/Buje – Gastronomiczne rapsodie zimowe (październik – maj), Subotina po starinski (wrzesień), Porecki delfin, Jazz in Lap, Koncerty w Bazylecie Eufrazjusza, Festiwal Malwaziji, Mosaic City Poreč, Złata sopela, Labin Art Republika (lipiec–sierpień), Dni miodu w Pazinie (luty), Festiwal kielbasy w Svetim Petru u Šumi (marzec), Wystawa wina środkowej Istrii w Gračiču (poniedziałek po Wielkiej Nocy), Dni Velog Jože w Motovunie (czerwiec), Festiwal maneštr w Gračiču (czerwiec), Legendfest w Pićanie (lipiec), ISAP (targi pršutu) w Tinjanie (październik), Dni otwartych drzwi agroturystyki Istrii (listopad), Poreč Open Air – Festival of Life, Rabac Open Air – Festival of Life, Dni młodej oliwy z oliwek, Dance star Finals – World Dance StarMasters, Festival Visualia, Sea Star Festival, wydarzenia Dimensions i Outlook, MTV Summerblast, międzynarodowe zawody triathlonowe Ironman 70.3 Pula, Tour of Croatia.



KVARNER.

SZLAK KVARNERSKI

► RetrOpatija (czerwiec), Opatija – Cersarskie miasto (lipiec); Matulji – Festiwal dzwonników (luty), Rijeka – Karnawał w Rijece (luty); Čavle – Karnawałowy Platak (styczeń), Viškovo – Halubajski karnawał i orszak hulubajskich dzwonników (styczeń, luty, marzec), Crikvenica – Karnawał Crikvenica (styczeń/luty), Novi Vinodolski – Mięso-

pust (styczeń, luty), Omišalj – Bljak fest (luty), Lovran – Festiwal szparagów (kwiecień), wyspa Cres – Dni jagnięciny i oliwy z oliwek (kwiecień), Rab – Dni szparagów i Wielkanoc na Rabie (kwiecień), Omišalj – KRReKO (kwiecień, maj), Rab – Festiwal jagnięciny wypiariskiej (maj), wyspa Lošinj – Veli Lošinj – World cup Downhill (kwiecień), Dni kuchni Lošinjskiej (maj) i Festiwal aromaterapii Apsyrtydes (maj/czerwiec), Lovran – Dani czereśni w Lovranie (czerwiec), Čavle i Jelenje – Festiwal polenty i sera (czerwiec), Crikvenica – Szlak błękitnej ryby – Tydzień błękitnej ryby (czerwiec), Čavle, Automotodrom Grobnik – Mistrzostwa Świata Motorów z Przyczepką (czerwiec), Rab – Kantuni (czerwiec, sierpień, wrzesień), Cres – Creska butega – wystawa autochtonicznych wyrobów creskich (czerwiec – wrzesień), Rab – Rabskie wieczory muzyczne – festiwal muzyki poważnej (czerwiec – wrzesień), Ravna Gora – Ravnogorskie owoce gór (czerwiec – wrzesień), Bakar – Lato Margarety (czerwiec, lipiec), regaty żeglarskie Rijeka – Fiumanka (czerwiec), Njivice – Rapsodia sztucznych ogni (czerwiec), Festiwal lodów (lipiec), Omišalj – Festiwal teatru ludowego (czerwiec), Omišalj – Dni antyku (lipiec), Kłasyka na Marinach (lipiec), Crikvenica – CrykiArt – festiwal grajków ulicznych (lipiec), Selce Sr(etno) Selce – festiwal etno (lipiec), Kastav – Kastavskie lato kulturalne – KKL (lipiec, sierpień), Novi Vinodolski – Wielki karnawał międzynarodowy (lipiec), Okolotorno – Novi Vinodolski (lipiec, sierpień), Cres – karnawał letni (lipiec), Mali Lošinj – Klape na pjacalu (lipiec), Rab – Rapska fjera (lipiec), Mrkopalj – ARTfest (lipiec), Skrad – Festiwal malin (lipiec), Vinodol – Vinodolskie wieczory letnie (lipiec, sierpień), Lubenice – Lubnickie wieczory muzyczne (lipiec, sierpień), Cres – Creskie wieczory kulturalne (lipiec, sierpień), Osor – Osorskie wieczory muzyczne (lipiec, sierpień), Opatijska rivijera – Jerry Ricks Blues Festival (lipiec, sierpień), Ičići Masters – International volleyball tournament (sierpień), Omišalj – Big OM (sierpień), Omišalj – Solo Positivo Film Festival (sierpień), Mali Lošinj – Festiwal lošinjskich balkonów (sierpień), Vinodol i Novi Vinodolski – Ružica Vinodola

(sierpień), Novi Vinodolski – Festival z kilometra (sierpień), Crikvenica – Tydzień rybacki (sierpień), Maraton Pływacki Silo – Crikvenica (sierpień), Vrbnik – Dni wina wyspy Krk (sierpień), Cres – Semeni (sierpień), Ičići – King of Učka (wrzesień), Viškovo – Matejna (wrzesień), Crikvenica – Crikvenica 4 Pets (wrzesień) Njivice – Weekend rybacki (wrzesień), Lošinj – Lošinjski półmaraton (wrzesień), Rab – Kanata (wrzesień, październik), Brod Moravice – Dni śliwek (wrzesień), Mali Lošinj – festival na Lošinjskich żaglach wokół świata (wrzesień) – Kastav – Biała niedziela (październik), Lovran, Liganj, Dobreč, Lovran – Marunada (październik), Punat – Dni oliwek (październik), Lošinj – Triathlon Cres – Lošinj (październik) Vrbovsko – Bundevijada – wystawa autochtonicznie uprawianej żywności i zwyczajów Gorskiego Kotaru (październik), Lošinj – Cres & Lošinj Trail Weekend (listopad), Rab – Adwent na Rabie (listopad, grudzień), Fužine – Lato w Fužinach (czerwiec - wrzesień), Opatija – Adwent (grudzień, styczeń), Rijeka – Adwent w Rijece (grudzień, styczeń), Novi Vinodolski – Powitanie Nowego Roku 2019 (31 grudnia), Fužine – tradycyjne pożegnanie starego roku 31 grudnia w południe.



DALMACJA. REGION ZADARU.

3 SZLAK PÓLNOCNODALMATYŃSKI

■ Škraping – wyspa Pašman (marzec), Targi kwiatów Żupanii Zadarskiej – Sv. Filip i Jakov (kwiecień), Regaty w Sali Gladuša (kwiecień), Rafting regata Zrmanja – Obrovac (kwiecień), Międzynarodowe spotkanie wspinaczy Paklenica (maj), Paklenica Trail International (maj), Dni ziół leczniczych na Dugoim otoku (maj), święto Matki Boskiej od Zečeva – Nin (maj), Bike&Wine Ravni Kotari Tour – Biciklijada (maj), MTB maraton – Pakoštane (maj), Tradycyjne spotkanie miłośników Karola Maya – Starigrad Paklenica (czerwiec), Velebit Ultra Trail (czerwiec), Ravnokotarska fišijada Benkovac (Festival ryb) (czerwiec), Festival Słońca i światła – Nin (czerwiec), Biogradski długi stół – Biograd na Moru (czerwiec), festiwal kłap Školjka – Pakoštane (czerwiec), Vinfest&Bukara Benkovac (lipiec), Šokolijada – Nin (lipiec), Krokiem ślimaka&Benkovački

prinsnac (lipiec), „Smaki muli z Novigradu” – Novigrad (lipiec), Bibinje summer run – Bibinje (lipiec), Bibinjski kogo – Bibinje (lipiec), „Dalmacjo, Kocham Pridragu” – Pridraga (lipiec), Karnawał letni – Pakoštane (lipiec), Zadar – Zadarskie Lato Teatralne (czerwiec/sierpień), Noc Pełni Księżycy (lipiec/sierpień), Kalelargart (lipiec), Wieczory Muzyczne w Kościele św. Donata (lipiec/sierpień), VAK“AN“ZA – Zadar (lipiec, sierpień), festiwal filmowy „Avantura Festival Film Forum Zadar” (sierpień), Festival soli – Nin (sierpień), Romantyczna noc – Nin (sierpień), Vljaternativa rock festival – Benkovac (sierpień), Spotkanie kłap „Raspivano Bibinje” – Bibinje (sierpień), Saljske užance (sierpień), Dzień Wniebowzięcia NMP/ Pielgrzymka na Veliko Rujno (sierpień), Dni Vrańskich Rycerzy – Vrana (sierpień), Nocna bitwa morską – Pakoštane (sierpień), Open air Festival 23420 – Benkovac (wrzesień), Kino&Vino – Benkovac (wrzesień), festival Słoneczne pozdrowienie dla jesieni – Nin (wrzesień), Gastro dni – echa Šokolijady – Nin (wrzesień), Festiwal czosnku Żupanii Zadarskiej – Benkovac (sierpień) Velebit MTB Maraton (wrzesień), Highlander Velebit (wrzesień), Materine užance – Pakoštane (wrzesień), Biograd Boat Show – Biograd na Moru (październik), Europejski dzień liczenia ptaków – Nin (październik).



DALMACJA. REGION SZYBENIKA.

4 SZLAK PÓLNOCNODALMATYŃSKI

■ Kornati cup (kwiecień), Eko Etno targi – Skradin (maj), MDF – Šibenik (czerwiec), Garden Tisno (lipiec), Dni Zvonimira – Knin (czerwiec), Miasto to scena – Šibenik (lato), OFF blues and jazz festival – Šibenik (lipiec), Supertoona – międzynarodowy festiwal animacji – Šibenik (lipiec), Jazz festival w Vodichach (lipiec), Vodička fešta (sierpień), Tradycyjne zawody osłów – Tribunj, Dni betińskiej gajety (sierpień), Wieczory pieśni dalmatyńskiej – Šibenik (sierpień), FRK – Knin (sierpień), Międzynarodowe targi w średniowiecznym Šibeniku (wrzesień), Big game

fishing – Jezera (wrzesień), Latinsko idro – Murter (wrzesień), Międzynarodowe targi prrszutu – Drniš (wrzesień).

5 DALMACJA. REGION SPLITU. SZLAK ŚRODKOWODALMATYŃSKI

► Lata kulturalne – odbywają się we wszystkich miastach, gminach i miejscowościach (czerwiec/wrzesień), Noc muzeów – w większości wszystkie miasta, gminy i miejscowości (styczeń), Split – Targi Gast (lut), Targi Adriatic Gastro Show (lut), Karnawał w Splicie (lut), Dni Marulića – dnia teatru (kwiecień), "Dalmacja Wine Expo" (kwiecień), Obchody Dni miasta Splitu i dnia św. Dujma (maj), Lato Splitskie – festiwal opery, dramatu i baletu (lipiec/sierpień), Ultra Europe Split (lipiec), Dni Dioklecjana (wrzesień), Cigar Smoking World Championship (wrzesień), Adwent w Splicie (grudzień), Solin – Międzynarodowy Kongres Miast Antycznych (lut), Romantyka w Salonie (lipiec), Adwent w Solinie (grudzień), Trogir – Trogir Moondance festival (sierpień), Adwent w Trogirze (grudzień), Kaštela – Wieczory pieśni dalmatyńskiej (lipiec), Adwent w Kaštelach (grudzień), Klis – Uskocka walka o Klis (lipiec), Sinj – Targi pršutu (marzec), Sinjska alka (sierpień), Omiš – Festiwal kłap dalmatyńskich Omiš (lipiec), Bitwa piratów Omiš (sierpień), Makarska – "Dalmacja Wine Expo" (kwiecień), Adwent w Makarskiej (grudzień), Baška Voda – targi (Skosztuj Chorwację) Okusi Hrvatsku (sierpień), Poranek pierwszomajowy (maj), Zagvozd – Aktoży w Zagvozdzie (lipiec), Vrgorac – Dni bikli (październik), Milna – Stomorska "Cięgnięcie Mrduji" (lipiec), Supetar – Międzynarodowy festiwal kulinarny "Perła morza" (marzec), Postira – Małe nocne regaty (sierpień), Bol – WTA 125K Series Bol Open (czerwiec) Hvar – Procesja Za Krzyżem (kwiecień), (Hvar–Velo Grablje) – Festiwal lawendy (czerwiec), Stari Grad – Pływacki maraton Faros (sierpień), Jelsa – Festa wina (sierpień), Vis – Regaty viskie (październik), Komiža – Rota Palagružana (czerwiec), Big game fishing (lipiec).

6 DALMACJA. REGION DUBROWNIKA. SZLAK POŁUDNIOWODALMATYŃSKI

► Metković – Dni ostryg malostoińskich (marzec), Metković – Przegląd Folkloru „Nad Neretvą Pełnia Księżyca Zabłysta” (maj); Maraton Łodzi (sierpień), Korčula – Marco Polo Festival (lipiec); Dubrownik – Dubrownicki Festiwal Filmowy (maj), Dubrownik – Libertas Film Festival (czerwiec), Dubrownicki Festiwal Letni (lipiec/sierpień), Festiwal – Julian Rachlin & Friends (wrzesień), Cavtat – Cavtatskie Lato (czerwiec/wrzesień), Cavtatski letni karnawał (lipiec), Korčułański Festiwal Barokowy (wrzesień), Kinookus film & food festival – Ston (czerwiec), Stonwall marathon – Ston (wrzesień), Lato Kulturalne Pomorza Dubrownickiego (czerwiec/wrzesień), Spotkanie Zespołów Folklorystycznych Županii DN, Festiwal Epidaurus (wrzesień), Cavtatskie wieczory muzyczne (czerwiec – wrzesień), Dubrovnik & Konavle Walking festival (październik), Spotkanie kłap „Na me pogled tvoj obrati”, Cavtat (wrzesień), Dubrovnik & Konavle outdoor festival (maj), Zapachy Bożego Narodzenia, Wiosna w Konavlach (maj), Noce Wina–Pelješac i Mljet (lipiec/sierpień), Festiwal filmu śródziemnomorskiego – Mljet (lipiec/sierpień) Ukryte za-ułki Stonu – Mljet (czerwiec – grudzień), Eco-art festival – Mljet (lipiec, sierpień), <http://midsummer-scene.com/>, Dubrownik – Festa Świętego Błażeja (lut), Aklapela (kwiecień), Dubrovnik Festiwine (kwiecień), półmaraton DuRun (kwiecień, maj), Midsummer Scene (czerwiec, lipiec), Międzynarodowy Festiwal Ariei Ope-rowskich „Tino Pattiera” (czerwiec, lipiec), Międzynarodowy Festiwal Muzyczny „Dubrovnik Późnym Latem ” (sierpień, wrzesień), Jesienny Muzyczny Moskar (wrzesień, październik), Good Food Dubrovnik (październik), Dubrownicki Festiwal Zimowy (listopad, grudzień), Festiwal soli – Ston (koniec sierpnia i początek września) i Dni otwartych drzwi piwnic na Pelješcu (grudzień).



LIKA-KARLOVAC.

SZLAK REGIONU LIKA

■ Gospić – Prezentacja Tradycyjnych Produktów i Zwyczajów „Jesień w Lice” (październik), Otočac – targi „Eko–Etno Gacka” (lipiec), Gospić i przyjaciele (lipiec), Senj – Dni Uskoków (lipiec), Senj – Letni Karnawał w Senju (sierpień), Komenica – Adria bike maraton (czerwiec), Novalja – Lato Kulturalne w Novalji. Ogućlin – Oguliński Festiwal Bajki (czerwiec), Dni miodu i kapusty ogulińskiej (październik), Frankopańskie wieczory letnie (lipiec), Duga Resa – Kino rzeczne (całe lato), Karlovac – Ivanjski krijec (czerwiec), Duga Resa – Kunstbunker MUSIC & ART festival, Międzynarodowy festiwal folkloru (lipiec), Międzynarodowy etno jazz festiwal (lipiec), Kino rzeczna (całe lato), Dni piwa (sierpień), Wrzesień w sercu (wrzesień), Ozalj – dni wina (czerwiec), Ozaljskie nale dworskie (wrzesień, październik), Kino rzeczna (lipiec), Dawne zabawy wiejskie, Vrhovac (lipiec), StudelFest (wrzesień), Slunj – Bębny na rzece (czerwiec), Korzo wystawowe (lipiec), Zabawy na wodzie (lipiec), MODEM festiwal muzyki elektronicznej (lipiec), MOTO spotkania (lipiec).



CHORWACJA CENTRALNA.

SZLAK PÓŁNOCNY

■ Dożynki (lipiec), Dni Bana Josipa Jelačića (maj/październik); Samobor – Samoborski fašnik (lut), Bitwa pod Samoborem (marzec), Sv. Nedelja – Svetonedeljska fišijada (wrzesień), Brdovec, Dubravica, Marija Gorica – Jak zbierali nasi starzy (wrzesień), Jastrebarsko – Jaskańskie obchody wina (wrzesień), Krašić – Dni krašićkiego regionu (maj), Pisarovina – Wieczory na rzece Kupie (lipiec), Gornja Stubica – Turniej Rycerski (czerwiec); Varaždin – Špancirfest (sierpień), Varaždinińskie Wieczory Barokowe (wrzesień); Sveti Martin na Muri – Gmina Sveti Martin – Vincekovo (styczeń), Štrigova – Urbanovo (maj), Brezje – Forestland (lipiec), Čakovec – Porcijunkulovo (lipiec); Koprivnica – Motywy Podravske (lipiec), Renesansowy Festiwal Koprivnica (wrzesień), Donja



Stubica – Powstanie chłopskie (lut), Zabok – Zagorje Trekk (maj), Varaždin – Trash film festival (wrzesień), Ludbreg – Dni Ludbregskiej Świętej Niedzieli (sierpień/wrzesień), Lepoglava – Międzynarodowy festiwal koronki (wrzesień), Varaždin – Międzynarodowe Targi Łowiectwa, Rybołówstwa, Przyrody i Turystyki (październik), Ivanec – Ivaneckie dni górnictwa (grudzień), Marija Bistrica – Adwent w Mariji Bistricy (grudzień), Rally Kumrovec (marzec), Zabok – Międzynarodowy festiwal balonów na gorące powietrze (maj), Stubičke Toplice – Mały festiwal uliczny (czerwiec), Stubičke Toplice – Grzybobranie w Stubakach (październik), Pregrada – Winobranie (wrzesień), Krapina – Noc pracźlowieka krapińskiego (czerwiec, lato w Krapinie (lipiec), Tydzień kultury kajkawskiej (wrzesień), KZZ – Babcine ciasta (kwiecień), Sljeme – puchar Śnieżna Królowa (styczeń), KZZ – Štrukljada (lipiec), Gornja Stubica – Spotkania za Rudija (maj), Bedekovčina – Targi i wystawa win zagorskich, Kumrovec- Dni młodości i radości (maj), Lato w Mariji Bistricy (czerwiec – sierpień), Dwór Veliki Tabor – Tabor film festival (lipiec), Pielgrzymka wozów do Mariji Bistricy (sierpień), Hum na Sutli – Hoomstock (lipiec), Marija Bistrica – Powstanie Nowego Roku (grudzień), Varaždin – VAFI – Międzynarodowy festiwal filmów animowanych dzieci i młodzieży Varaždin (maj, czerwiec), Novi Marof – Antunovo w Marofie (czerwiec), Varaždinske Toplice – Aquafest (czerwiec), Varaždin – Adwent w Varaždinie (grudzień), Ludbreg – Flora centrum mundi – międzynarodowe targi kwiatów (maj), Trakošćan – Pierwsza wycieczka majowa (maj), Varaždin – Dni performansu (czerwiec), Novi Marof – Dni Rabuzina dani (marzec, kwiecień), Križevci – Križevackie wielkie spravišće (czerwiec), Legrad – Lato nad jesiore Šoderica, (czerwiec, lipiec, sierpień), Varaždin – Festiwal varaždinskih podwórz (lipiec), Varaždin – Międzynarodowy aeromeeting CIAV 2018 (lipiec), Varaždin – Klier festiwal (październik), Novi Marof – Dni grzybów w Pace (październik), Varaždinske Toplice – Lovrečevo (sierpień).

CHORWACJA CENTRALNA. SZLAK PÓŁNOCNO-WŚCHODNI

■ Čazma – Historia Bożonarodzeniowa w Čazmie (grudzień, styczeń), Virovitica – „Viroexpo” – międzynarodowe targi rzemiosła, gospodarstwa i rolnictwa (luty), Daruvar – Vinodar – Najzabawniejszy festiwal wina (czerwiec), Velika Gorica – „Gastro Regionu Turopolje” (październik), Ivanić-Grad – Bučijada (październik), Dugo Selo – Dugoselska jesień i Dzień św. Marcina (listopad), Križ – Czerwcowe spotkanie z Milką Trina (czerwiec), Sv. Ivan Zelina – Międzynarodowy turniej rycerski Rycerzy Żelinguadskich (czerwiec), Vrbovec – Impreza Kulinarna „Jak Jedli Nasi Przodkowie?” (sierpień), Čigoć – Dni Europejskiej Wioski Bocianów (czerwiec), Đurđevac – dziecięcy festiwal śpiewu „Kukuricek” (czerwiec), Virje – międzynarodowa impreza gastronomiczna „Prkačijada” (maj), Đurđevac – Picokijada (czerwiec), Bjelovar – Wydarzenie Sportowo-Kulturalne „Terezijana” (czerwiec), Kutina – Lato w Kutinie (lipiec/sierpień), Pitomača – „Muzyczny Festiwal Pieśni Podraviny i Podravlja” (czerwiec), Virovitica – „Rokovo” (sierpień), Voloder – „Jesień w Voloderze” (wrzesień), Kapela Dvor, Virovitica – Panonsko – bologorski maraton rowerowy (wrzesień), Dni kasztanów – Hrvatska Kostajnica (październik), Spotkania lipovljanske (sierpień), Wystawa wina Mosla Vina Kutina – maj, Dni miodu – Topusko (luty), Noce na Kupie – Sisak (wrzesień), Walki o Sisak (czerwiec), Lovrenčevo – Petrinja (sierpień), Lukovo – Novska (sierpień), Dni dziedzictwa budowlanego w Krapje (wrzesień), Letovanici, wiosna nad Kupą (sierpień), Dni bana Jelačića i listonosza Klempaja – (sierpień), Międzynarodowa Una regata – łodzią po Unie (lipiec).

ZAGRZEB. ZAGRZEB

■ Snow Queen Trophy (styczeń), Noc Muzeów (styczeń), Zagreb Dox (luty/marzec), Zagrebački vremeplov (kwiecień-wrzesień), Międzynarodowy Festiwal Uliczny „Cest is d’ Best” (czerwiec), Tydzień Tańca Współczesnego (maj/czerwiec), Ljeto na Strosu (maj – wrzesień), INmusic Festival (czerwiec), Animafest (czerwiec),

Zagreb Fantastic Film Festival (czerwiec/lipiec), Międzynarodowy Przegląd Folkloru (lipiec), Amadeo (lipiec/sierpień/wrzesień) Zagrzebskie lato historyczne (lipiec/sierpień), Festiwal Teatru Światowego (wrzesień), Festiwal literatury światowej (wrzesień), Międzynarodowy festiwal teatru kukielkowego (wrzesień), Zagrzebski Festiwal Filmowy (listopad), Zagrzebski maraton (październik), Advent w Zagrzebiu (grudzień/styczeń), Podwórze (lipiec); Wieczory na Griču (czerwiec/lipiec); Floraart (maj/czerwiec); Zagreb Design District (czerwiec); Kino letnie Gradec (lipiec/sierpień); Kino Letnie Tuškanac (lipiec/sierpień); Lato na Bundecku (czerwiec/lipiec), Tydzień restauracji (marzec – październik), Festiwal tolerancji (kwiecień), Festiwal świętego Marka (kwiecień, maj), Festiwal sztucznych ogni (czerwiec), Lato w MSU (czerwiec, lipiec), Art park (czerwiec – październik), Wieczory muzyczne na Medvedgradzie (lipiec), Zagreb Tourfilm Festival (wrzesień), Biała noc (październik).

10 SŁAWONIA. SZLAK SŁAWONII

■ Đakovački bušari (styczeń/luty), Dioniz – Międzynarodowy festiwal akademii teatralnych (marzec), Đakovo Expo złote ręce (kwiecień), Dni Strossmayera (maj), Đakovačke ściegi (czerwiec, lipiec), Đakovačke lato (sierpień), Festiwal Obruč (wrzesień), Dni jabłek (październik), Festiwal tańców historycznych i mieszczańskich oraz pieśni dawnych miast Chorwacji (listopad), Advent w Đakowie i Bal Bożonarodzeniowy lipicanerów (grudzień), Slavonki Brod – Międzynarodowy festiwal harmonii „Bela pl. Panthy” (marzec), Świat bajek Ivany Brlić Mažuranić (kwiecień), Mega bikers spotkanie (maj), Brodsko Kolo (czerwiec) Brodsko kolo (czerwiec), Brodskie lato muzyczne (czerwiec, lipiec), Festiwal ryb (lipiec), CMC festiwal (sierpień), Pečenikijada (październik), Slavonija Open (październik), Katarinski sajam (listopad), Advent w Slavonkim Brodzie (grudzień), Nova Gradiška – Pomysły rolnicze i biznesowe oraz Wystawa wiosenna (styczeń), Sarmijada i provijada (marzec), Wieczory rybackie i fišijada (czerwiec), Międzynarodowe spotkania oldtimerów

(lipiec), Nova Gradiška, Strmac – Moto spotkania (lipiec), Novogradiške lato muzyczne (sierpień), Festiwal kawy i ciast sławońskich (sierpień), Advent w Novej Gradišce (grudzień), Oriovac – Oriovita (maj, czerwiec), Staro Petrovo Selo – Rock Starci (lipiec), Davor – Wieczory rybackie (sierpień), Trnjanski Kuti – Rozbawione Grzywy (maj), Spotkania tamburaške (październik), Beravci – Izimača (wrzesień), Brodski Stupnik – Winobranie w Stupniku (wrzesień), Slavonski Kobaš – spotkania tamburaszy (październik), Županja–Šokačko sijelo (lutyc), Chleb nasz codzienny – żniwa i młócenie w przeszłości (lipiec), Orahovica – Wiosna w Orahovicy (czerwiec), Đakovo – Hafty z Đakova (czerwiec/lipiec); Donji Miholjac – Festiwal Folkloru Miholjačko sijelo (lipiec), Donji Miholjac Backyard Art Festival (lipiec), Vinkovci – Odpustowa jazda konna (styczeń, luty), Jesień w Vinkovcach (wrzesień); Dni rzymskie (czerwiec), Festiwal aktorów (maj), Hang Loose Rockabilly festiwal (czerwiec), Lodowy Orion – Advent w Vinkovcach, Ilok – Winobranie w Iloku (wrzesień), Vinkovo w Iloku (22 stycznia), Piękny jest ozdobiony Srijem (czerwiec) – Nijemci – Odpustowa jazda konna (lutyc) – Nijemci, Triathlon (wrzesień) – Nijemci, Boże Narodzenie w Nijemcach (grudzień), Karanac, Baranja, Belišće – Złota jesień w Belišću (wrzesień), Advent w Baranji i Čvarakfest w Karancu (grudzień), Zmajevac – Maraton wina (październik), Sečersansko jezero/Baranja, Slama Land art Festival (sierpień), Akademia błota – Karanac/Baranja (lipiec), Grahijada – Mistrzostwa świata i okolicznych wiosek w gotowaniu fasoli – Beli Manastir/Baranja (lipiec), Beli Manastir/Baranja – Jesień w Baranji (wrzesień), Bonofest (maj) – Vukovar, Ferragosto Jam – festiwal muzyczny, Orahovica (sierpień), Średniowieczny turniej rycerski na Jankovcu / Park Przyrody Papuk (wrzesień), Festiwal Muzyczny Dni Milka Kelemena – Slatina (październik), Festiwal Kwiatów (kwiecień) – Vukovar, Festival aktora (maj) – VSŽ, Vukovar – Międzynarodowy dzień Dunaju (czerwiec), Vukovar film festiwal (sierpień), Vukovarskie etno targi (październik) – Vukovar, Dzień pamięci o ofiarach Vukovaru (listopad),

Adwent w Vukovarze i Targi bożonarodzeniowe (grudzień) – Vukovar Bonofest (grudzień), Đakovo – Boże narodzenie w Đakovie i Bal bożonarodzeniowy lipicanerów (grudzień), Požega – Chorwacki festiwal filmów jednoninutowych (maj), Požega – Vincelovo (styczeń), Požega – Grgurevo, Dzień miasta, Bike and Hike (marzec), Požega – Požeški kotlić (maj), Požega – Ivanjski krijes (czerwiec), Požega – Požeške lato kulturalne (czerwiec, sierpień), Požega – kulenijada (czerwiec), Požega – fišijada (sierpień), Požega – Smaki jesieni (listopad), Požega – Advent w Požedze (grudzień), Velika – Międzynarodowy festiwal folkloru i Najdłuższy stół w Chorwacji (maj), Kutjevo – Festiwal graševiny (czerwiec), Pleternica – Matce Boskiej od Łez (sierpień), Požega – Złote struny Slawonii (Aurea fest) (wrzesień), Lipik – Targi kwiatów i roślin ozdobnych (maj), Czerwiec w Lipiku (czerwiec), Dzień zdrowia i rekreacji (czerwiec), Dzień Stajni Państwowych Lipik (czerwiec), Lipik 3X3 Challenger (czerwiec), Ajvarfest (wrzesień), Slavonsko kolinje (październik), Zapachy Bożego Narodzenia (grudzień), Dni rybaków, Kopačevo (wrzesień), Dzień zamku Eugena Savojskiego, Bilje (maj), Festiwal papryki, Lug, Dalj Planina – Targi kwiatów i agroturystyki (maj), Erdut – Dni czereśni w Erducie – (czerwiec), Aljmaš – Aljmaška noc rybacka (czerwiec), Dalj – Daljski dernek (czerwiec), Aljmaš – Święto Najświętszej Marii Panny (sierpień), Bijelo Brdo – Pudarina (wrzesień), Bijelo Brdo – Zaprzęgi konne (wrzesień), Aljmaš–Erdut – Panona fest (wrzesień), Erdut – Wain – Bike Tur (październik), Dalj – Targi dawnych zwyczajów rzemiosła i Gužvarijada (październik), Erdut – Aljmaš – „Podunavski Trail& Cros (październik), Bijelo Brdo – Fišijada gminy Erdut (listopad), Osijek – Wielkanoc w Osijeku (marzec, kwiecień), Craft Beer Festival (maj), Festiwal kwiatów (maj), Grand prix Osijek, światowy puchar w gimnastyce (maj), Pannonian Challenge (maj), Panoński festiwal folkloru (maj), Lato kulturalne w Osijeku (czerwiec), Noce letnie w Osijeku (czerwiec, lipiec, sierpień), Dni pierwszego piwa chorwackiego (wrzesień), UFO – Urban fest Osijek (wrzesień), Mały Oktoberfest (październik), Advent w Osijeku (grudzień), WineOs (grudzień).

Wiesz, że?

Ludzie...

► torpedę o znanej nam obecnie konstrukcji i kształcie wynalazł chorwacki emerytowany oficer marynarki wojennej Austro-Węgier, Ivan Lupis-Lukić, w 1860 r., a pierwsza wytwórnia torped znajdowała się w Rijecie;

► W Chorwacji urodził się fizyk Nikola Tesla (1856–1943), światowej sławy wynalazca w dziedzinie przesyłu energii i telekomunikacji. Jego najcenniejszy wynalazek to prąd zmienny;

► Zagrzebianin Slavoljub Penkala (1871–1922) w 1906 r. wynalazł ołówek automatyczny i rodzaj pióra wiecznego;

► Oficjalny początek naturyzmu na wyspie Rab datuje się na 1936 r., kiedy na wyspie przebywał angielski król Edward VIII, któremu władze Rabu zezwoliły na kąpiel nago wraz z żoną w zatoce Kandarola;

► św. Marin, kamieniarz, pochodzący z wyspy Rab, przybył na Półwysep Apeniński i w 301 roku założył Republikę San Marino;

► Pierwszy rysunek spadochronu (homo volans) jest dziełem chorwackiego wynalazcy Fausta Vrančića (1551–1617) z Sibenika;

► Reżyser filmowy Alfred Hitchcock (1899–1980) podczas swojego pobytu w Zadrze powiedział, że tutejszy zachód słońca jest najpiękniejszy na świecie;

► Ryszard Lwie Serce, podczas drogi powrotnej z wyprawy krzyżowej w 1192 r. schronił się przed burzą w okolicach Dubrownika i w geście dziękczynnym za ocalenie dał jego mieszkańcom pieniądze na rozpoczęcie budowy katedry;

► Wynalazcą daktyloskopii, metody pomagającej wykrywaniu przestępców na podstawie odcisków palców, był mieszkaniec Hvaru Ivan Vučetić (1858–1925).

► Lavoslav Ružička, to pierwszy chorwacki noblista, który urodził się w Vukovarze.

► Vinkovci to miasto z najdłuższą ciągłością życia w Europie (ponad 8300 lat).

► W Vinkowcach (rymskie Cibale) urodził się Walentynian I (364 – 375) i Valens (364 – 378), bracia i jedyni cesarze rzymscy urodzeni na terenie dzisiejszej Chorwacji?

► Pierwszy samochód do Chorwacji przy-

wiół już w 1898 roku baron Bombelles na swój majątek w Vinici niedaleko Varaždinu. Był to samochód marki Nesseldorfer.

Osobliwości...

► Uzdrowisko Lipik jest pierwszym uzdrowiskiem w Chorwacji woda geotermalna w Lipiku od stuleci wypływa i ma temperaturę 64 stopni C, od 1875 roku woda termalna „Lipiker thermalquelle” była napelniana i dystrybuowana w Monarchii Austrowęgierskiej i Ameryce;

► w 1894 roku, tylko sześć lat po Nowym Jorku również Lipik otrzymał energię elektryczną;

► w 1256 roku w Pakracu działała pierwsza mennica – moneta banalis – banovac;

► Spółka Zvečevo d.d. z Požegi to firma, która jako pierwsza na świecie w 1963/1964 roku wyprodukowała czekoladę z ryżem „Mikado”?

► Półwysep Istria ma swoją krzywą wieżę, mowa o dzwonnicy w miejscowości Završje o wysokości 22 m i nachyleniu 40 cm w kierunku północnym;

► Riwiera Opatijska, obok Lazuwego Wybrzeża, była głównym miejscem wypoczynku elit monarchii habsburskiej i po dziś dzień nazywana jest Adriatycką Niceą;

► Przez miejscowość Senj przechodzi 45 równoleżnik zwany „Sunčanik”; Karnawał w miejscowości Rijeka należy do trzech najatrakcyjniejszych karnawałów w Europie;

► Riwiera crikvenicka jest kierunkiem turystycznym dla gości ze zwierzakami ze znaną na całym świecie plażą dla psów Podvorska, na której znajduje się unikatowy „Monty's beach bar” z ofertą dla zwierząt.

► Crikvenica to miasto maratonu – na wiosnę gości rowerowy, latem pływakki i na jesień biegowy maraton.

► W Zadarze znajdują się pierwsze na świecie organy morskie, które wytwarzają dźwięk wyłącznie pod wpływem wiatru i fal morskich;

► Na Wodospadach rzeki Krki, 28 sierpnia 1895 r. uruchomiono jedną z pierwszych elektrowni wodnych na świecie. Miasto Sibenik miało oświetlenie elektryczne wcześniej niż liczne miasta europejskie: Wiedeń, Budapeszt, Rzym, Londyn i inne;

► W kaplicy Katedry w Trogirze można zobaczyć 150 płaskorzeźb ludzkich postaci;

- ▶ Najstarszy w Europie teatr publiczny wybudowano w miejscowości Hvar w 1612 r.;
- ▶ Dubrownik posiada najstarszą w Europie regulację prawną, dotyczącą ubezpieczeń datowaną na 1395 r., trzysta lat starszą od Lloyd'a, który powstał na początku XVII w.;
- ▶ Rzeczpospolita Dubrownicka była pierwszym państwem, które uznało niepodległość Stanów Zjednoczonych;
- ▶ Chorwaci posiadają swoje pismo. Mowa o głagolicy, która powstała w IX w. i była używana (obok pisma łacińskiego) do końca XVIII w.;
- ▶ Na dworze cesarzowej Marii Teresy przebywała koronkarka z Pagu, która na potrzeby dworu wykonywała koronki (paśka ćipka).
- ▶ Osijek ma najstarszy system tramwajów w południowo-wschodniej Europie, z 1884 roku.
- ▶ Osijek ma najstarszy browar w Chorwacji, otwarty w 1664 roku.

- ▶ W Vinkovcach w 2012 roku znaleziono srebrne naczynia o nieocenionej wartości?
- ▶ W Vinkovcach odnaleziono najstarszy indoeuropejski kalendarz Orion;
- ▶ Pierwsze chorwackie wino musujące wyprodukowano w Slatinie w 1864 roku;
- ▶ Wodospad Skakavac mający wysokość 35 metrów w ramach parku leśnego Janjковac jest największym wodospadem w Sławonii;
- ▶ Rupnica - miejsce w bezpośrednim sąsiedztwie Voćina, już w 1948 roku zostało ogłoszone pierwszym zabytkiem geologicznym w Chorwacji, a jest ważne z uwagi na występowanie skał wulkanicznych o czworokątym i sześciokątym przekroju;
- ▶ Największy żywy organizm we wschodniej Chorwacji to wspaniała sekwoja w Slatinie o wysokości 62 m, o średnicy pnia 5 m?

Przyroda...

- ▶ irys jest narodowym kwiatem Chorwacji;
- ▶ w Chorwacji na terenie zaledwie stu kilometrów można zobaczyć morze, kras, lasy, góry i równiny;
- ▶ Chorwacja jest jednym z krajów w Europie, który najbardziej chroni przyrodę i dba o ekologię. Chorwacja jest jednym

z niewielu krajów na starym kontynencie, gdzie woda zdatna do picia płynie bezpośrednio z kranu;


- ▶ w Parku Narodowym Jeziora Plitwickie, na Velebicie i na rzece Zrmanji kręcono zdjęcia do znanego serialu przyrodowego „Winnetou“;
- ▶ plaża Zlatni Rat w miejscowości Bol na wyspie Brač zmienia swój kształt w zależności od kierunku wiatru;
- ▶ na wyspie Mljet można zobaczyć „wyspę na wyspie“. Mianowicie, na jeziorze Veliko Jezero na wyspie Mljet znajduje się wysepka, będąca zarazem rzadkim fenomenem przyrodniczym;
- ▶ w miejscowości Makarska znajduje się Muzeum Malakologiczne z największym na świecie zbiorem muszli i ślimaków;
- ▶ nazwa rasy psów dalmatyńczyków pochodzi od nazwy regionu Dalmacja i iliryskiego plemienia Dalmatów;
- ▶ ostatnie siedlisko europejskich sępów płowych znajduje się na wyspie Cres.

Moda...

- ▶ Chorwacja jest ojczyzną krawata. Jako modny detal chorwaccy żołnierze rozpowszechnili go w XVII w., a w 1667 r. za czasów panowania Ludwika XIV powstał specjalny pułk „Royal Cravates“, którego nazwa nawiązuje do Chorwatów. Od nich właśnie Paryżanie zapożyczyli ten modny element stroju, który noszono „a la Croate“ (na sposób chorwacki). Określenie to szybko stało się źródłem nowego francuskiego słowa „cravate“.




Gastronomia...

- ▶ każdego roku 1 kwietnia z okazji uroczystości Dnia Centrum Świata, w miejscowości Ludbreg z fontanny miejskiej zamiast wody tryska wino;
- ▶ Maraschino, oryginalny likier zadarski eksportowano w XVIII w. prawie do wszystkich krajów europejskich. Znajdował się na stołach słynnych władców: króla angielskiego Jerzego IV, Napoleona Bonaparte, cara rosyjskiego Mikołaja...
- ▶ w regionie Lipiku produkowana jest autochtoniczna wędlina końska według przepisu, który ma ponad sto lat.
- ▶ W Belici zbudowano jedyny na świecie pomnik ziemniaka (klamper).



Chorwacja w sercu

1 I. Šeler, 2 B. Kačan, 3 J. Grdan, 4 M. Šcerbe, 5 R. Kosinožić, 6 K. Zorović,
7 I. Radošević, 8 N. Ruszkowski, 9 TZ Grada Ivanić-Grada, 10 M. Šlafhauzer, 11,13 I. Biočina, 12 M. Bernfest



- 1 KAŽUN** – miniatura tradycyjnego polnego kamiennego domku, który służył rolnikom do przechowywania narzędzi i był schronieniem podczas niepogody.
- 2 TABLICA Z BAŠKIEJ** (Bašćanska ploča) – miniatura repliki najcenniejszego zabytku piśmiennictwa chorwackiego – płyty z XII w. zapisanej starosłowiańskim pismem, glagolicą.
- 3 CZAPKA Z LIKI** (lička kapa) – część stroju ludowego z regionu Liki, a zarazem jego tradycyjny znak rozpoznawczy.
- 4 KORONKA Z PAGU** (paška čipka) – przedmiot ozdobny z wyspy Pag wykonany ręcznie przy użyciu igły i cienkiej nici.
- 5 LAWENDA** – pamiątkowa torebka zapachowa z kwiatami lawendy i flakonik z eterycznym olejkiem lawendowym.
- 6 HAFT JEDWABNY Z KONAVLI** (konavoski svileni vez) – ręczny haft dekoracyjny wykonany nicią jedwabną, metodą tradycyjną.
- 7 MILJOKAZI** – miniatura repliki słupa miłowego z XVIII i XIX w.
- 8 ODPUSTOWE SERCE** (licitarsko srce) – udekorowane ciastko w kolorze mocno czerwonym, wykonane z piernika. Tradycyjnie obdarowuje się nim ukochaną osobę lub drogiego przyjaciela.
- 9 LNIANY RĘCZNIK Z MIEJSCOWOŚCI IVANIĆ GRAD** – przedmiot ręcznie wykonany z lnu, ozdobiony jednokolorowym lub wielokolorowym haftem ludowym.
- 10 VUČEDOLSKA GOŁĘBICA** (vučedolska golubica) – ceramiczne naczynie w kształcie ptaka, pochodzące z okresu kultury vučedolskiej, znalezione podczas prac archeologicznych.
- 11 TRADYCJA HODOWLI LIPICANERÓW W SLAWONII, BARANJI I SRIJEMIE** – niematerialne dobro kultury Republiki Chorwacji
- 12 ORION** – naczynie Orion, najstarszy europejski kalendarz, powstał 2600 lat przed naszą Erą.
- 13 ŠOKAČKO KOLO** – niematerialne dobro kulturowe Republiki Chorwacji.

Praktyczne informacje

Dokumenty podróży wymagane podczas wjazdu do Chorwacji

Dowód osobisty (obywatele UE, EEA i Szwajcarii) lub paszport. Obywatele niektórych krajów trzecich potrzebują również wizę. Przegląd chorwackiego systemu wizowego: <http://www.mvep.hr/hr/konzularne-informacije/vize/pregled-viznog-sustava0/>.

Informacje: Placówki dyplomatyczne i urzędy konsularne Republiki Chorwacji za granicą (<http://www.mvep.hr/hr/predstavništva/dmkuh-u-svijetu/>) lub Ministerstwo Spraw Zagranicznych i Europejskich Republiki Chorwacji

Tel.: +385 (0)1 4569 964

Strona internetowa: www.mvep.hr

Przepisy celne

Na terytorium państwowym Republiki Chorwacji, jako państwa członkowskiego Unii Europejskiej oraz części wspólnego rynku, zastosowanie ma prawo celne Unii Europejskiej i prawodawstwo uchwalone na poziomie Republiki Chorwacji.

Bagaż osobisty

Wwiezienie bagażu osobistego osób podróżujących z państw trzecich jest zwolnione z opłat celnych i nie ma ograniczeń dotyczących jego wartości. To dotyczy każdego podróżnego, wjeżdżającego na terytorium celne Unii bez względu na to, czy wiezie bagaż ze sobą, czy dojechał on osobno, przy potwierdzeniu, że cały bagaż został zgłoszony w czasie wyjazdu osobie, która odpowiada za jego transport. Przez bagaż osobisty podróżujących (rzeczy oso-

biste) rozumie się przy tym przedmioty do użytku osobistego (w rozsądnej ilości) potrzebne osobie podróżującej w czasie jej podróży i pobytu poza miejscem stałego zamieszkania, takie jak obuwie, odzież, artykuły higieniczne itp.

Bagaż osobiste podróżnych, które ze względu na rodzaj i ilość nie są przeznaczone do dalszej odsprzedaży, ale na potrzeby osobiste podróżnego i członków jego rodziny, zwolnione są z opłat importowych, jeżeli ich ogólna wartość nie przekracza wartości 2 200,00 kun, a w transporcie lotniczym i morskim 3 200,00 kun. Zwolnienie dotyczy każdego podróżnego i może zostać zastosowane raz dziennie. Przedmioty, których wartość przekracza wymienioną kwotę lub nie są bagażem osobistym, podlegają naliczeniu i zapłaćcie cła oraz podatku od wartości dodanej (ewentualnie również akcyzy). Podróżni poniżej 15 roku życia są zwolnieni z opłat celnych do ogólnej wartości w kunach do 1 100,00 kun, niezależnie od rodzaju środka transportu.

Wwiezienie gotówki

Przy okazji wjazdu lub wyjazdu z Unii Europejskiej podróżni zobowiązani są do zgłoszenia służbie celnej gotówkę, którą posiadają przy sobie i to w wysokości od 10 000,00 euro lub więcej, względnie wartości tej kwoty w innych walutach lub innych środkach płatniczych, jak czek.

Tymczasowe wwiezienie i wywiezienie przedmiotów osobistych

Podróżni z państw trzecich mogą wraz z wymaganym zwolnieniem z opłat importowych wwozić różne przedmioty osobiste, jak również przedmioty członków rodziny. Zgodnie z powyższym w identyczny sposób osoby z UE mogą tymczasowo wywozić przedmioty, które potrzebne są im w czasie pobytu w krajach trzecich.

Zwrot VAT-u przy wywiezieniu

Osoby fizyczne niemające na terenie Unii Europejskiej pobytu stałego lub czasowego mogą uzyskać zwrot podatku od towarów i usług VAT, jeżeli kupiły towar o wartości minimum 740,00 kun, jednak wyłącznie na podstawie p oświadczonych przez urzędnika celnego wypełnionych formularzy PDV-P albo Tax free, przy wywozie zakupionych towarów z Unii Europejskiej, najpóźniej do 3 miesięcy od dnia zakupu, czyli od dnia podanego na rachunku zakupu towaru. Wniosek o zwrot podatku można złożyć w terminie do 6 miesięcy od dnia wystawienia faktury. Dodatkowe poświadczanie formularza PDV-P lub formularza Tax-free po wywiezieniu towaru poza Unię Europejską nie jest możliwe.

Zwierzęta domowe

Przed samą podróżą ze swoim zwierzęciem domowym do Republiki Chorwacji (ale również do innych krajów) właściciel jest odpowiedzialny za uzyskanie na czas informacji o obowiązujących warunkach wymaganych przy takim niekomercyjnym poruszaniu się ze zwierzęciem.

Dodatkowe informacje można znaleźć na stronie Administracji Celnej (<https://carina.gov.hr/pristup-informacijama/propisi-i-sporazumi/carinsko-zakonodavstvo/fizicke-osobe-2715/2715>)

Wszystkie potrzebne, aktualne informacje o niekomercyjnym przewożeniu zwierząt domowych w RCh dostępne są na oficjalnej stronie internetowej Ministerstwa Rolnictwa

Weterynarija – Administracija ds. Weterynarii i Bezpieczeństwa Żywności.

rubryka: „Zwierzęta domowe – przewóz niekomercyjny“;

rubryka: „Inspekcja weterynaryjna“ – pod-

rubryka: „Graniczna inspekcja weterynaryjna“.

Informacje o sieci usług weterynaryjnych w Republice Chorwacji (kliniki weterynaryjne, przychodnie itp.) są również dostępne na oficjalnej stronie internetowej Ministerstwa Administracja weterynaryjna
rubryka: „Sieć usług weterynaryjnych“

Służba zdrowia

Szpitala i kliniki są we wszystkich większych miastach, a przychodnie i apteki również w niewielkich miejscowościach. Turyści, którzy posiadają obowiązkowe ubezpieczenie w innych krajach członkowskich Unii Europejskiej i EEA (Norwegii, Islandii i Lichtenштajnu) i w Szwajcarii, w czasie tymczasowego pobytu w Chorwacji, mają prawo do opieki medycznej na podstawie Europejskiej Karty Ubezpieczenia Zdrowotnego (EKZO). Z usług służby zdrowia mogą korzystać w zakładach opieki zdrowotnej i u lekarzy, którzy mają zawartą umowę z Chorwackim Zakładem Ubezpieczeń Zdrowotnych. Przy tym zobowiązani są do opłacenia wyłącznie partycypacji w przypadkach, kiedy opłacają również chorwaccy ubezpieczeni.

Turyści, którzy posiadają obowiązkowe ubezpieczenie w krajach, z którymi Chorwacja zawarła umowę o ubezpieczeniu społecznym, dzięki której uregulowane są sprawy korzystania z opieki zdrowotnej (Bośnia i Hercegowina, Serbia, Czarnogóra, Macedonia, Turcja), w czasie tymczasowego pobytu w Chorwacji mają prawo do niezbędnej pomocy zdrowotnej, lecz do tego wymagane jest zaświadczenie własnego ubezpieczyciela o prawie do ochrony zdrowia w czasie tymczasowego pobytu w Chorwacji, które HZZO (w miejscu pobytu) zamienia na kartę pacjenta. Ze służby zdrowia, na podstawie wymienionych zaświadczeń, korzystają w zakładach opieki zdrowotnej posiadających umowę i u lekarzy posiadających umowę, przy czym zobowiązani

są do opłacenia partycypacji w przypadkach, kiedy opłacają ją również chorwaccy ubezpieczeni.

Osoby przyjeżdżające z krajów trzecich (krajowe niebędące członkami UE/EOG i Szwajcarii i również kraje, z którymi nie została zawarta umowa), pokrywają koszty leczenia w Chorwacji same za siebie. W celu uzyskania dodatkowych informacji prosimy o kontakt z Chorwackim Zakładem Ubezpieczeń Zdrowotnych: (ubezpieczenie obowiązkowe 0800 79 79; ubezpieczenie dodatkowe 0800 79 89; Biały telefon Ministerstwa Zdrowia 0800 79 99; Strona internetowa: www.hzzo.hr) oraz krajowy punkt kontaktowy dla transgranicznej ochrony zdrowia e-mail: ncp-croatia@hzzo.hr, tel.: + 385 1 644 90 90.

Szpitala i kliniki znajdują się we wszystkich większych miastach, w mniejszych działają przychodnie i apteki. Turyści zagraniczni posiadający obowiązkowe ubezpieczenie w inPrzy tym zobowiązani są do zapłacenia wyłącznie partycypacji, w przypadkach kiedy ją wnoszą również chorwaccy ubezpieczeni. Turyści, który posiadają obowiązkowe ubezpieczenie w krajach, z którymi została podpisana umowa (Bośnia i Hercegowina, Serbia, Czarnogóra, Macedonia, Turcja), z którymi Chorwacja ma zawartą umowę o ubezpieczeniu społecznym, w czasie tymczasowego pobytu w Chorwacji mają prawo do nagłej pomocy medycznej. Warunkiem jest to, że przed wyjazdem do Chorwacji od swojego ubezpieczyciela otrzymali zaświadczenie o prawie do opieki zdrowotnej w czasie tymczasowego pobytu w Chorwacji, które w HZZO (w miejscu Osoby przyjeżdżające z krajów trzecich (kraje niebędące członkami UE ani kraje z zawartą umową), ponoszą pełne koszty opieki zdrowotnej, z której korzystają w Chorwacji. W celu uzyskania dodatkowych informacji prosimy o kontakt z Chorwackim zakładem ubezpieczeń zdrowotnych – ubezpieczenie obowiązkowe 0800 79 79; ubezpieczenie dodatkowe 0800 79 89; Biały telefon Ministerstwa Zdrowia 0800 79 99; Strona internetowa: www.hzzo.hr).

Służba weterynaryjna

Informacje o sieci usług weterynaryjnych w Republice Chorwacji (kliniki weterynaryjne, przychodnie itp.) dostępne są na oficjalnej stronie internetowej Ministerstwa rolnictwa:

Weterynarija – Administracja ds. Weterynarii i Bezpieczeństwa Żywności.
rubryka: „Sieć usług weterynaryjnych”

W celu uzyskania dodatkowych informacji prosimy o kontakt z **Ministerstwem rolnictwa – Departament ds. weterynarii i bezpieczeństwa żywności** pod numerem telefonu: Tel.: +385 (0)1 6443 540 lub pod adresem E-mail: veterinarstvo@mps.hr
Strona internetowa: www.veterinarstvo.hr

Święta i dni wolne od pracy

1 stycznia - 1 stycznia – Nowy Rok

6 stycznia – Święto Trzech Króli
Wielkanoc

1 maja – Święto Pracy

Boże Ciało

22 czerwca – Dzień Walki z Faszyzmem

25 czerwca – Święto Narodowe Chorwacji

5 sierpnia – Dzień Zwycięstwa i Dziękczynienia oraz Dzień Chorwackich Kombatantów

15 sierpnia – Wniebowzięcie NMP

8 października – Dzień Niepodległości

1 listopada – Wszystkich Świętych

25 grudnia – Boże Narodzenie

26 grudnia – Dzień Świętego Szczepana

Godziny otwarcia sklepów i instytucji publicznych

W sezonie turystycznym większość sklepów czynna jest w dni powszednie od godz. 8.00 do 20.00, wiele z nich również w weekendy. Instytucje publiczne i urzędy czynne są od poniedziałku do piątku od godz. 8.00 do 16.00.

Urzędy pocztowe

Godziny otwarcia wszystkich urzędów pocztowych znajdują się na stronie internetowej Chorwackiej poczty i można je uzyskać za pośrednictwem aplikacji na smartfony. Dostępne są również urzędy pocztowe działające 24 godziny na dobę – pod adresem Branimirova 4, w centrum Zagrzebia i na przejściu granicznym Bajakovo. Telefon: 072 303 304

Adres internetowy chorwackiej poczty:
Strona internetowa: www.posta.hr
E-mail: info@posta.hr

Energia elektryczna

220 V, częstotliwość: 50 Hz.
Woda z kranu jest zdatna do picia na terenie całej Chorwacji.

NUMER 112

Jeżeli zauważysz naturalne lub techniczno-technologiczne zagrożenie albo wypadek, który zagraża życiu i zdrowiu ludzi, mieniu lub środowisku naturalnemu. Zadzwoń pod 112, numer, pod który można dzwonić darmowo przez całą dobę z jakiegokolwiek telefonu w Republice Chorwacji.

Dzwoniąc pod numer 112 można się połączyć z:

pogotowiem ratunkowym
strażą pożarną
policją
górkim pogotowiem ratunkowym
służbami poszukiwawczymi i ratunkowymi na morzu
innymi służbami ratunkowymi i siłami operacyjne systemu ochrony i ratownictwa.

Ważne numery telefonów

Międzynarodowy numer kierunkowy do Chorwacji: **+385**
Pogotowie ratunkowe: **194**

Straż pożarna: **193**

Policja: **192**

Krajowe centrum ratownictwa i poszukiwań na morzu: **195**

Państwowa administracja ratownictwa i ochrony (Ogólny europejski numer ratunkowy): **112**

Informacje ogólne: **18981**

Informacja o lokalnych numerach telefonów: **11880 i 11888**

Informacja o międzynarodowych numerach telefonów: **11802**

Dyżurny synoptyk przy DHMZ (098–178 godz.): **060 616 666**; cena 6,99 kn/min z telefonów stacjonarnych i 8,41 kn/min z telefonów komórkowych; Krajowy Zakład Hydrometeorologiczny, Tel.: **+385 (0) 1 4565 676**, operator HT d.d., Savska cesta 32, Zagrzeb

Chorwacki Automobilklub (HAK)

Pomoc drogowa: **1987** (z Chorwacji)

– z zagranicy (1) **+385 1 1987**

– z zagranicy (2) **+385 1 4693 700**

Sytuacja na drogach (**072 777 777**) (z Chorwacji)

– z zagranicy **+385 1 464 0800**

Informacja dla członków: **0800 9987**

Strony internetowe: www.hak.hr, Mapa interaktywna z ponad 40 000 punktów zainteresowania: <http://map.hak.hr/>
www.hak.hr, <http://map.hak.hr/>

SAMOCHEDEM DO CHORWACJI

Dokumenty

Na terytorium Republiki Chorwacji w ruchu drogowym pojazdem silnikowym może samodzielnie kierować tylko osoba posiadająca ważne prawo jazdy wydane w Republice Chorwacji, zagraniczne prawo jazdy, międzynarodowe prawo jazdy lub zaświadczenie o złożonym wniosku o wydanie prawa jazdy (zaświadczenie o złożonym wniosku o wydanie prawa jazdy jest ważne do prowadze-

nia pojazdów w ruchu drogowym 30 dni od dnia złożenia właściwego wniosku) dla prowadzonej kategorii pojazdu. Kiedy kieruje pojazdem, kierowca musi przy sobie mieć prawo jazdy lub zaświadczenie o złożeniu wniosku o wydanie prawa jazdy i zobowiązany jest do jego przedstawienia na żądanie funkcjonariusza policji. Kierowca kierujący pojazdem w ruchu drogowym musi przy sobie mieć dowód rejestracyjny i zobowiązany jest do jego okazania na żądanie funkcjonariusza policji. Dowodu rejestracyjnego nie można zostawiać w pojeździe bez nadzoru kierowcy.

Na terytorium Republiki Chorwacji w ruchu drogowym mogą się poruszać pojazdy i przyczepy, jeżeli są zarejestrowane i jeżeli mają ważny dowód rejestracyjny. Wyjątkowo nie muszą być zarejestrowane pojazdy silnikowe i przyczepy oznaczone tablicami próbnymi.

Kierowca, który pojazdem z zagraniczną rejestracją lub rejestracją kraju członkowskiego Unii Europejskiej lub Europejskiego Obszaru Gospodarczego wjeżdża na terytorium Republiki Chorwacji musi posiadać ważny międzynarodowy dokument o ubezpieczeniu odpowiedzialności cywilnej, który obowiązuje na terytorium Unii Europejskiej lub inny dowód na istnienie takiego ubezpieczenia. Dowodami istnienia międzynarodowego dokumentu może być oficjalna tablica rejestracyjna, którą posiada pojazd, który zazwyczaj stacjonuje na terenie kraju, którego urząd krajowy jest sygnatariuszem Wielostronnego porozumienia (kraje członkowskie Europejskiego obszaru gospodarczego i inne kraje stowarzyszone) względnie ważna Zielona karta wydana dla pojazdu, który pochodzi z kraju, którego urząd krajowy ds. ubezpieczenia nie jest sygnatariuszem Wielostronnego porozumienia (kraje członkowskie „Systemu zielonej karty ubezpieczeniowej” sygnatariusze porozumienia Kreteńskiego) oraz inne dokumenty i dowody, których ważność uznaje Chorwacki Urząd ds. Ubezpieczeń Warunki wynajmu pojazdów (ren-

t-a-car) i warunki wynajmu pojazdów określone są w „Umowie najmu”, względnie ogólnych warunkach będących integralną częścią wymienionej Umowy.

Opłaty drogowe

Informacje znajdują się na stronach:

www.hak.hr
www.hac.hr, www.hac-onc.hr,
bina-istra.com, www.arz.hr
www.azm.hr te www.huka.hr.

Taksówki dostępne są we wszystkich miastach i miejscowościach turystycznych.

W jaki sposób uniknąć korków na drogach

Przed podróżą należy zasięgnąć informacji o sytuacji w ruchu drogowym i promowym, kontaktując się z HAK-iem (Centrum Informacji HAK: 072 777 777 lub +385 1 464 0800 (z zagranicy) lub na www.hak.hr. Wszystkie informacje real-time o ruchu drogowym można znaleźć na wielojęzycznej aplikacji na telefony komórkowe) lub słuchać informacji w Drugim Programie Chorwackiego Radia (98,5 Mhz), po wiadomościach można posłuchać informacji o ruchu drogowym w języku chorwackim i od końca czerwca również w języku angielskim i niemieckim.

SAMOLOTEM

Porty lotnicze przyjmujące samoloty w cywilnym ruchu lotniczym

Lotnisko Brač

Tel.: +385 (0)21 559 711

Strona internetowa: www.airport-brac.hr

Port Lotniczy Dubrownik

Tel.: +385 (0)20 773 100

Strona internetowa: www.airport-dubrovnik.hr

Lotnisko Mali Lošinj

Tel.: +385 (0)51 231 666

Strona internetowa: www.airportmalilosinj.hr

Port Lotniczy Osijek

Tel.: +385 (0)31 284 611

Strona internetowa: www.osijek-airport.hr**Port Lotniczy Pula**

Tel.: +385 (0) 60 308 308

Strona internetowa: www.airport-pula.hr**Port Lotniczy Rijeka**

Tel.: +385 (0)51 841 222

Strona internetowa: www.rijeka-airport.hr**Port Lotniczy Split**

Tel.: +385 (0)21 203 506

Strona internetowa: www.split-airport.hr**Port Lotniczy Zadar**

Tel.: +385 (0)23 205 800

Strona internetowa: www.zadar-airport.hr**Międzynarodowy Port Lotniczy Zagrzeb
Franjo Tuđman**

Tel.: +385 (0)1 4562 222

Strona internetowa: www.zagreb-airport.hr

Porty lotnicze z pozwoleniem na używanie zgodnie z artykułem 74 ustęp 1 Ustawy o ruchu lotniczym (Narodne novine, numer: 69/09, 84/11, 54/13, 127/13 i 92/14).

Bjelovar – Brezovac, Zvekovac, Zabok – Gubašev, Buševac, Vukovar – Borovo Naselje, Vrsar, Grobničko polje, Daruvar, Lučko, Čakovec, Hvar, Osijek – Čepin, Sinj, Sopot – Vinkovci, Otočac i Jelsa oraz lotniska na wodzie: Split – Resnik, Hvar – Jelsa, Rab, Pula, Split – Port Split i Lastovo – Ubli.

W celu uzyskania dodatkowych informacji związanych z ruchem lotniczym: www.ccaa.hr

Lotniska międzynarodowe

Zagrzeb, Split, Dubrownik, Pula, Rijeka, Zadar, Osijek, Brač i Mali Lošinj.

Informacje:

Zagrzeb 060 320 320, +385 1 4562 170 z zagranicy

Split +385 (0)21 203 506, 203 555

Dubrownik +385 (0)20 773 333

Pula +385 (0)52 530 105

Rijeka +385 (0)51 841 222

Zadar +385 (0)23 205 800

Osijek +385 (0)31 514 441, 514 442

Brač +385 (0)21 559 711 te

Mali Lošinj +385 (0)51 231 666

Centrum kontaktowe

Tel.: 072 500 505 (dla połączeń z Chorwacji), +385 (0)1 6676 555

Strona internetowa: www.croatiaairlines.com

E-mail: contact@croatiaairlines.hr

DROGĄ MORSKĄ

Agencja ds. Morskiej Żeglugi Przybrzeżnej

Tel.: +385 (0)21 329 370

Fax: +385 (0)21 329 379

E-mail: info@agencija-zolpp.hr

Strona internetowa: www.agencija-zolpp.hr

Międzynarodowe linie promowe

Zadar – Ancona

(**Jadrolinija** – www.jadrolinija.hr)

Split – Stari Grad – Ancona

(**SNAV** – www.snav.it)

Split – Stari Grad – Ancona

(**Jadrolinija** – www.jadrolinija.hr)

Dubrownik – Bari

(**Jadrolinija** – www.jadrolinija.hr)

Poza liniami promowymi, między Chorwacją i Włochami pływają linie ekspresowe.

Jadrolinija

Główny chorwacki morski przewoźnik pasażerski utrzymuje największą liczbę regularnych, międzynarodowych i krajowych linii promowych i ekspresowych. Siedziba mieści się w Rijecie.

Strona internetowa: www.jadrolinija.hr

Armatorzy biorący udział w utrzymaniu krajowych połączeń promowych, ekspresowych i morskich w Republice Chorwacji

Rapska plovodba d.d.

(www.rapska-plovodba.hr)

Linajska nacionalna plovodba d.d.

(www.lnp.hr)

G & V Line d.o.o. (www.gv-line.hr)**G & V Line ladera d.o.o.** (www.gv-zadar.hr)**Miatrade d.o.o.** (www.miatours.hr)**MB Kapetan Luka – Ivan Tomić t.p.**

(www.krilo.hr)

Bura line & off shore (www.buraline.com)**Nautički centar Komiza** (Tel.:+385 (0)21

713-849, E-mail: info@nautica-komiza.com)

Ribarska proizvođačka zadruga Vrgada

(www.vrgada-rpz.hr)

Porat Ilovik d.o.o. (www.ilovik.hr)**KTD Bilan d.o.o.** (Tel.:+385 (0)20 713-073,

E-mail: ktd.bilan@du.htnet.hr)

Gradski parking Šibenik

(www.gradski-parking.hr/hrv/gp/krapanj.asp)

Więcej informacji o wszystkich krajowych połączeniach promowych, ekspresowych i morskich między wyspami i lądem oraz między wyspami znajduje się na www.agencija-zolpp.hr

Wycieczkowe zrzeszenia morskie
Chorwackie Stowarzyszenie Prywatnych Armatorów

Chorwackie Stowarzyszenie Armatorów
www.hrvatski-brodari.com

– Chorwackie Stowarzyszenie Armatorów i Stoczniovców Adria

– Koordynacja stowarzyszeń armatorów, stoczniovców, rybaków i marynarzy Chorwacji w Dubrowniku

– Stowarzyszenie Małych Armatorów nad Północnym Adriatykiem

Porty otwarte dla ruchu międzynarodowego, dla zagranicznych statków pasażerskich i sportowych oraz rozrywkowych jednostek pływających, w których można załatwić formalności celne.

Stałe: Umag, Poreč, Rovinj, Pula, Raša/Bršica, Rijeka, Mali Lošinj, Zadar, Šibenik, Split, Ploče, Korčula, Ubli, Cavtat i Dubrownik.

Sezonowe: (w sezonie letnim): ACI marina Umag, Novigrad, Sali, Božava, Primošten, Hvar, Stari Grad (Hvar), Vis, Komiža, Cavtat, Vela Luka (sezon letni od 1 kwietnia do 31 października).

ŻEGLOWANIE W REPUBLICE CHORWACJI

Osoba dowodząca jednostką wpływającą na terytorium Republiki Chorwacji drogą morską jest zobowiązana do poddania się kontroli granicznej, poświadczenia listy załogi i pasażerów, którzy znajdują się na jednostce pływającej w kapitanacie portu lub jego oddziale, opłacenia opłat bezpieczeństwa żeglugi i ochrony morza przed zanieczyszczeniami, opłacenia opłaty pobytowej oraz zgłoszenia pobytu cudzoziemców na jednostce pływającej na podstawie przepisów odrębnych.

Osoba dowodząca jednostką pływającą, która na terytorium Republiki Chorwacji została przywieziona drogą lądową, znajduje się w porcie lub innym przeznaczonym do tego celu miejscu na terenie Republiki Chorwacji, zobowiązana jest przed rozpoczęciem żeglugi do zapłacenia odpowiednich opłat za bezpieczeństwo żeglugi i ochrony morza przed zanieczyszczeniami, do wniesienia opłaty pobytowej i zgłoszenia pobytu cudzoziemców na jednostce pływającej na podstawie przepisów odrębnych. Od 1 stycznia 2014 roku zagraniczne jednostki pływające, jak również jednostki pływające pod chorwacką banderą zobowiązane są do wniesienia opłaty za bezpieczeństwo żeglugi i ochrony przed zanieczyszczeniem. Wysokość opłaty zależy od długości jednostki i mocy silnika i wnoszona jest za rok kalendarzowy bez

względu na czas żeglugi na wodach terytorialnych i wewnętrznych wodach morskich Republiki Chorwacji.

Podatek klimatyczny

Płatnikami podatku klimatycznego są właściciele lub użytkownicy jednostek pływających (żeglarze) i wszystkie osoby przebywające na jednostce pływającej o długości powyżej 5 metrów, która wykorzystywana jest do odpoczynku, rekreacji lub żeglowania.

Podatek klimatyczny opłacany jest przed wypłynięciem jednostki pływającej w kaptanie portu lub jego oddziale za okresy 8 dniowe, 15 dniowe, 30 dniowe, 90 dniowe i roczne.

KOLEJĄ

Chorwacja posiada codzienne połączenia kolejowe ze Słowenią, Węgrami, Austrią, Szwajcarią, Niemcami i Serbią. Prawie ze wszystkimi pozostałymi krajami europejskimi istnieją połączenia z przesiadką.
E-mail: posebni.vlakovi@hzpp.hr

Informacje

Tel.: 060 333 444 (cena połączenia z telefonu stacjonarnego 1,79 kn/min + VAT, a z telefonów komórkowych 2,96 kn/min HT d.d., 01 3782 583), *VLAK (*8525 z telefonu komórkowego, cena połączenia jest identyczna jak cena połączenia z numerem stacjonarnym w zależności od taryfy operatora), Tel.: +385 (0)1 3782 583
E-mail: informacije@hzpp.hr
Strona internetowa: www.hzpp.hr

AUTOBUSEM

Regularne międzynarodowe linie autobusowe łączą Chorwację z krajami sąsiednimi i większością krajów Europy Środkowej i Zachodniej.

Numer Informacji dla dzwoniących z Chorwacji: 060 313 333

Numer Informacji dla dzwoniących z zagranicy: +385 (0)1 6112 789

Transport międzynarodowy (kasa):
+385 (0)1 6008 631

Transport krajowy (kasa):
+385 (0)1 6008 620

Dworzec Autobusowy Rijeka

Tel.: +385 (0)51 660 660 – centrum informacji;

+385 (0)60 302 010 – informacje

E-mail: info@autotrans.hr

Strona internetowa: www.autotrans.hr

Dworzec Autobusowy Split

Tel.: +385 (0)21 329 180;

+385 (0)60 327 777

E-mail: info@ak-split.hr

Strona internetowa: www.ak-split.hr

Dworzec Autobusowy Šibenik

Tel.: +385 (0)60 368 368

E-mail: gradski.parking@gradski-parking.hr

Dworzec Autobusowy Zadar

Tel.: +385 (0) 60 305 305

e-mail: liburnija-zadar@zd.t-com.hr

Dworzec Autobusowy Zagrzeb

Numer informacji dla połączeń z Chorwacji:
072 500 400

Numer informacji dla połączeń z zagranicy:
+385 1 647 11 00

E-mail: odnosi_s_javnoscu@akz.hr

Strona internetowa: www.akz.hr

Dworzec Autobusowy Dubrownik

Tel.: +385 (0)60 305 070 ,

E-mail: kolodvor@libertasdubrovnik.com

Strona internetowa: www.libertasdubrovnik.com, www.autobusni-kolodvor-dubrovnik.com/hr/

Dworzec Autobusowy Osijek

Tel.: +385 (0)60 33 44 66

Dworzec Autobusowy Pula

Tel.: +385 (0)52 522 786,

+385 (0)52 544 537

E-mail: brioni@brioni.hr

Ważniejsze muzea

Betina – Muzeum Betniskiego Dawnego Przemysłu Stocznioowego

Bošnjaci – Muzeum Leśnictwa Bošnjaci Škrip, wyspa Brač – Muzeum wyspy Brač

Cavtat – Dom Bukovac

Čilipi – Muzeum Konavli

Crikvenica – Muzeum Miasta Crikvenica

Cres – Muzeum ovczarstwa (Lubenice)

Prelog – Muzeum „Croata insulanus” Miasta Prelog

Čakovec – Muzeum Međimurja

Desinić – Zamek Veliki Tabor

Donja Kupčina, Pisarovina – Muzeum Regionalne Donja Kupčina

Dubrovnik – Muzeum Dubrownickie – Knežev Dvor, Muzeum Etnograficzne – Rupe, Mury Miejskie, Muzeum Klasztoru Dominikanów, Muzeum Morskie, Skarbiec Katedry, Dom Marina Držića, Akwarium – Instytut Biologiczny Dubrovnik, Muzeum Klasztoru Franciszkanów „Braci Mniejszych”, Muzeum Cerkwi Prawosławnej

Đakovo – Muzeum regionu Đakovo – stałe ekspozycje etnologiczne i rozwoju kulturalno-histycznego Đakova, najnowsze wystawy etnograficzne, historyczne, archeologiczne lub artystyczne; Muzeum biskupa Josipa Jurja Strossmayera – w stałej ekspozycji wystawione są oryginalne dokumenty, fotokopie, książki, przedmioty i obrazy artystyczne, wszystko co mówi o biskupie Josipie Jurju Strossmayerze

Đurđevac – Muzeum Miasta Đurđevac, Zbiór etnograficzny «Čamba»

Gola – Skansen Večenaj, Galeria Večenaj

Gornja Stubica – Muzeum Powstań Chłopskich

Gospić – Muzeum Liki, a w pobliskiej wsi Smiljan znajduje się Centrum Pamięci „Nikola Tesla”

Hlebine – Galeria Hlebine i zbiór muzealny Ivana Generalicia (malarstwo naiwistyczne), Galeria Hlebine, Galeria Josipa Generalića

Hvar – Zbiór Klasztoru Franciszkańskiego

Ilok – Muzeum Miasta Ilok, Zamek Odescalchi

Teren Historyczny Jasenovac (Muzeum) **Karlovac** – Muzeum Miejskie Karlovac, Zamek Dubovac

Klanjec – Galeria Antuna Augustinčića

Koprivnica – Muzeum Miasta Koprivnica, Muzeum Jedzenia, Galeria Miasta Koprivnica

Krapina – Muzeum Neandertalczyków Krapinśkich, Muzeum Ljudevita Gaja, Muzeum oldtimerów Presečki

Križevci – Muzeum Miasta Križevci, Galeria Miasta Križevci

Kumrovec – Dawna wieś – jedyny w swoim rodzaju skansen z oryginalnymi wiejskimi chatami, dom rodzinny Josipa Broz Tito

Kutina – Muzeum Moslaviny

Makarska – Muzeum Malakologiczne – muzeum ryb, krabów i muszli morskich, Muzeum Miejskie

Mali Lošinj – Muzeum Apoksiomena

Mošćenička Draga – Dom Morza

Našice – Muzeum Regionalne w dworku rodziny Pejačević

Nijemci – Muzeum Regionalne Nijemci

Novalja – Muzeum Miejskie

Ogulin – Muzeum Regionalne i Dom Bajek Ivany

Omiš – Muzeum Miejskie

Opatija – Chorwackie Muzeum Turystyki

Osijek – Muzeum Sławonii

Otočac – Muzeum Gackiej

Ozalj – Muzeum Regionalne i Etno park Ozalj

Pazin – Muzeum Etnograficzne Istrii i Muzeum Miasta Pazina

Podravske Sesvete – Zbiór Etnograficzny «Cugovčan»

Pregrada – Muzeum Miasta Pregrada „dr. Zlatko Dragutin Tudjina” – zbiór numizmatyczny, górniczy i aptekarski

Pula – Muzeum Archeologiczne, Muzeum Historyczne Istrii, Arena (amfiteatr)

Radoboj – Muzeum Radboa

Rijeka – Muzeum sztuki współczesnej i nowoczesnej Muzeum Morskie i Historyczne Przymorza Chorwackiego, Muzeum Przyrodnicze

Poreč – Muzeum Regionalne Regionu Poreča

Senj – Muzeum Miejskie
Sinj – Muzeum Alkarzy i Muzeum Regionu Cetiny
Sisak – Muzeum Mijeskie Sisak
Slatina – Muzeum Regionalne
Slavonski Brod – Muzeum Brodskiego posavlja; Galeria sztuki miasta Slavonski Brod z Galerią Ružić, Muzeum tambury (pierwsze na świecie), Muzeum Dragutina Tadijanovića
Split – Muzeum Chorwackich Zabytków Archeologicznych, Muzeum Archeologiczne Splitu, Galeria Ivana Meštrovića, Muzeum Miejskie, Muzeum Etnograficzne, Muzeum Przyrodnicze, Galeria Sztuki, Chorwackie Muzeum Morskie, Skarbiec Katedry, Galeria Emanuela Vidovića, Galerija – atelier Vaska Lipovca; Dom Splitskiego Sportu
Šibenik – Muzeum Miasta Šibenika
Trakošćan – Zamek Trakošćan – muzeum w zamku z bogatym zbiorem broni dawnej
Varaždin – Muzeum Varaždina na Starym Mieście – Dział Historyczny, Wystawa Entomologiczna „Świat owadów” oraz Galeria Dawnych i Nowych Mistrzów
Varaždinske Toplice – Muzeum Regionalne Varaždinske Toplice
Vinkovci – Muzeum Miejskie Vinkovci; Dom Rodzinny Ivana Kozarca
Virovitica – Muzeum Klasztoru Franciszkanów
Vis – Zbiór Archeologiczny Issa
Vodice (Prvić) – Centrum Pamięci Fausta Vrančića
Vukovar – Dom Pamięci i Mogiła masowa Ovčara; Cmentarz ofiar Wojny Domowej; Miejsce pamięci – szpital vukovarski 1991.; Dom pamięci obrońców chorwackich Vukovar; Centrum Pamięci Wojny Domowej Vukovar; Muzeum Kultury Vučedolskiej; Dom Chorwacki Vukovar; Zamek Eltz – Muzeum Miasta Vukovar
Zadar – Muzeum Archeologiczne – stała ekspozycja sztuki sakralnej, Muzeum Ludowe Zadaru, Muzeum szkła antycznego
Zagrzeb – Muzeum Archeologiczne,

Muzeum Etnograficzne, Chorwackie Muzeum Sztuki Naiwistycznej, Galeria Sztuki Współczesnej, Muzeum Miasta Zagrzebia, Muzeum Mimara, Muzeum Sztuki i Rzemiosła, Muzeum Sztuki Współczesnej, Chorwackie Muzeum Przyrodnicze, Galeria Strossmayera dawnych mistrzów, Muzeum Techniki, Galeria „Klovićevi Dvori”, Chorwackie Muzeum Historyczne, Muzealne Centrum Pamięci im. Dražena Petrovića, Pawilon Sztuki, Muzeum Iluzji; Muzeum Zerwanych Związków; Atelier Meštrović – Muzeum Ivana Meštrovića; Muzeum Tortur; HDLU – Chorwackie Towarzystwo Artystów Plastików; Gliptoteka Chorwackiej Akademii Nauk i Sztuki; Chorwackie Muzeum Szkolne; Muzeum Poczty i Telekomunikacji; Muzeum Tyfologiczne; Centrum Pamięci Bombardowania Zagrzebia; Muzeum Grzybów, Muzeum lat osiemdziesiątych
Županja – Muzeum Regionalne Stjepan Gruber

Ważniejsze sanktuaria

Marija Bistrica: Matka Boska z Bistricy
Trsat: NMP Trsatska
Sinj: Cudowna NMP Sinjska
Aljmaš: NMP Opiekunka
Krasno: NMP z Krasna
Belec – Matka Boska Śnieżna
Karlovac–Dubovac: Św. Józef
Lobor: Matka Boska Górska
Ludbreg: Przenajświętsza Krew Chrystusowa
Remete: Matka Boska z Remete
Solin: NMP z Wyspy
Trški Vrh: Matka Boska Jerozolimska
Pregrada: Wniebowzięcia Najświętszej Maryi Panny
Vinagora: Maryi pielgrzymkowej
Vepric: Matka Boska z Lourdes
Voćin: Matka Boska Voćińska

Zabytki kultury i przyrody wpisane na Listę światowego dziedzictwa UNESCO

W Chorwacji jest wiele zabytków kultury, które zostały wpisane na listę światowego dziedzictwa UNESCO, wśród nich wyróżniają się: Stare Miasto Dubrownik, Komplex historyczny Splitu i Pałac Dioklecjana historyczne miasto Trogir, kompleks Bazyliki Eufrazjusza w historycznym centrum Poreča, Katedra św. Jakuba w Šibeniku, Starigradsko polje system obronny Republiki Weneckiej z w. XVI i XVII w Zadarze i Šibeniku, Stećki-średniowieczne cmentarze zabytków nagrobnych. Jeziora Plitwickie, najpiękniejszy i najbardziej znany chorwacki park narodowy, bukowe puszcze i autochtoniczne lasy bukowe Karpat i innych regionów Europy.

Na Reprezentacyjnej liście niematerialnego dziedzictwa ludzkości UNESCO znajduje się Festa św. Błażeja, patrona Dubrownika, koronkarstwo w Chorwacji, coroczne karnawałowe pochody, dzwonniczy z terenów Kastavu, procesja za krzyżem na wyspie Hvar, dwugłosy (bliskie interwały) na Istrii i na północnym wybrzeżu, doroczna wiosenna procesja Ljelja i Królowej lub Ljelji z Gorjan oraz sztuka wytwarzania tradycyjnych, zabawek z rejonu Chorwackiego Zagorja, śpiewanie Klap, Sinjska Alka – Turniej rycerski w Sinju i Rzemiosło produkcji miodu na północy Chorwacji, Bečarac - śpiewy wokalnie-instrumentalne z obszaru Sławonii, Baranji i Srijemu, Nieme kolo z rejonu Dalmatyńskiej Zagory, śródziemnomorskie jedzenie nad chorwackim Adriatykiem, jego wybrzeżu, wyspach i części zaplecza, śpiewy ludowe međimurska popevka; umiejętność budowy suchych murków. Pod względem liczby niematerialnych dóbr kultury wpisanych na listę UNESCO, Chorwacja jest jednym z najlicz-

niej reprezentowanych krajów w Europie. Ekspresja muzyczna Ojkanje, znajduje się na Liście niematerialnego dziedzictwa kulturalnego UNESCO, którym potrzebna jest ochrona, a projekt Ekomuzeum – „Batana” wpisany jest do Rejestru najlepszych praktyk zachowania niematerialnego dziedzictwa kulturowego świata...

PARKI NARODOWE

Park Narodowy Brioni – archipelag składający się z dwóch większych wysp i 12 mniejszych wysepek na zachodnim wybrzeżu Istrii.

Informacje

Adres do korespondencji: NP Brijuni
Brionska 10, 52212 Fažana
Tel.: +385 (0)52 525 888
Fax: +385 (0)52 521 367
E-mail: brijuni@np-brijuni.hr
Strona internetowa: www.np-brijuni.hr

Park Narodowy Kornati – archipelag najgęściej rozmieszczonych wysp w basenie Morza Śródziemnego, łącznie 89 wysp, wysepek i grzbietów morskich.

Informacje

Adres: JU NP Kornati
Butina 2
22243 Murter
Tel.: +385 (0)22 435 740
Fax: +385 (0)22 435 058
E-mail: kornati@np-kornati.hr
Strona internetowa: www.np-kornati.hr

Park Narodowy Krka – najpiękniejsza rzeka krasowa w Chorwacji.

Informacje

Adres: JU NP Krka
Trg Ivana Pavla II. n.c. 5
22000 Šibenik
Tel.: +385 (0)22 201 777
Fax: +385 (0)22 336 836
E-mail: info@npk.hr
Strona internetowa: www.np-krka.hr

Park Narodowy Mljet – wyspa położona na południowy zachód od Dubrownika.

Informacje

Adres: NP Mljet

Pristanište 2, 20226 Goveđari

Tel./Fax: +385 (0)20 744 041

E-mail: np-mljet@np-mljet.hr

Strona internetowa: www.np-mljet.hr

Park Narodowy Paklenica – park narodowy położony na południowej stronie Velebitu, największego masywu górskiego w Chorwacji.

Informacje

Adres: JU NP Paklenica

Dr. Franje Tuđmana 14a

23244 Starigrad-Paklenica

Tel.: +385 (0)23 369 155, 369 202

Fax: +385 (0)23 359 133

E-mail: np-paklenica@paklenica.hr,

prezentacija@paklenica.hr

Strona internetowa: www.np-paklenica.hr

Park Narodowy Jeziora Plitwickie (Plitvička Jezera) – najstarszy i najbardziej znany chorwacki park narodowy, wpisany na Listę światowego dziedzictwa przyrodniczego UNESCO.

Informacje

Adres: NP Plitvička jezera

Josipa Jovića 19, 53231 Plitvička Jezera

Tel.: +385 (0)53 751 015, (rezerwacje, Dział

Handlowy), +385 (0)53 751 014; +385 (0)53

751 026 (informacje dodatkowe, wejście)

Fax: +385 (0)53 751 013

E-mail: info@np-plitvička-jezera.hr

Strona internetowa:

www.np-plitvička-jezera.hr

Park Narodowy Risnjak – masyw górski na północny wschód od Rijeki, w przeważającej części pokryty lasami, w którym znajduje się również hydrogeomorfologiczny zabytek przyrody – źródła rzeki Kupa.

Informacje

Adres: NP Risnjak

Bijela Vodica 48, 51317 Crni Lug

Tel.: +385 (0)51 836 133

Fax: +385 (0)51 836 116

E-mail: np-risnjak@rit-com.hr

Strona internetowa: www.np-risnjak.hr

Park Narodowy Północny Velebit (Sjeverni Velebit) – z przyrodniczego punktu widzenia najcenniejsze i najbardziej atrakcyjne tereny najwyższej położonych partii północnego Velebitu.

Informacje

Adres: JU NP Sjeverni Velebit

Krasno 96, 53274 Krasno

Tel.: +385 (0)53 665 380

Fax: +385 (0)53 665 390

E-mail: npsv@np-sjeverni-velebit.hr

Strona internetowa:

www.np-sjeverni-velebit.hr

PARKI PRZYRODY

Park Przyrody Biokovo – najwyższa góra w Dalmacji i drugi najwyższy szczyt Chorwacji to niepowtarzalne połączenie łądu i morza.

Informacje

Adres: JU PP Biokovo

Marineta – Mala obala 16

21300 Makarska

Tel./Fax: +385 (0)21 616 924

E-mail: info@pp-biokovo.hr

Strona internetowa: www.pp-biokovo.hr

Park Przyrody Kopački rit – Kopački rit – jeden z największych, zachowanych obszarów bagiennych w Europie, znajdujący się przy ujściu rzeki Drawy do Dunaju.

Informacje

Adres: JU PP Kopački rit

Mali Sakadaš 1, 31328 Bilje, Kopačevo

Tel.: +385 (0)31 285 370, +385 (0)31 445

445; +385 (0)31 752 320; +385 (0)31 752

322 (Recepcja Kopačevo)

Fax: +385 (0)31 285 380, +385 (0)44 611 190

E-mail: uprava@kopacki-rit.hr

Strona internetowa: www.pp-kopacki-rit.hr,

www.kopacki-rit.com

Park Przyrody Lonjsko polje – największe, chronione rozlewisko Dunaju.

Informacje

Adres: JU Park Przyrody Lonjsko polje
Krapje 16, 44324 Jasenovac
Tel.: +385 (0)44 672 080, 611 190
+385 (0)44 715 115 (Recepcja i centrum edukacyjne Čigoč); +385 (0)44 652 427 (Recepcja i centrum edukacyjne Repušnica)
Fax: +385 (0)44 606 449
E-mail: info@pp-lonjsko-polje.hr
Strona internetowa: www.pp-lonjsko-polje.hr

Park Przyrody Medvednica – masyw górski koło Zagrzebia.

Informacje

Adres: JU PP Medvednica
Bliznec 70 10000 Zagreb
Tel.: +385 (0)1 4586 317
Fax: +385 (0)1 4586 318
E-mail: info@pp-medvednica.hr
Strona internetowa: www.pp-medvednica.hr

Park Przyrody Papuk – najpiękniejsza część wzgórz Sławonii, członek Europejskiej sieci Geoparków i światowej sieci geoparków UNESCO.

Informacje

Adres: JU Papuk
Stjepana Radića 46, 34300 Velika
Tel.: +385 (0)34 313 030
Fax: +385 (0)34 313 027
E-mail: kontakt@pp-papuk.hr
Strona internetowa: www.pp-papuk.hr,
www.papukgeopark.com

Park Przyrody Telašćica – znajduje się w południowo – wschodniej części wyspy Dugi Otok, niedaleko Parku Narodowego Kornati.

Informacje

Adres: PP Telašćica
Ulica Sali X 1, 23281 Sali
Tel./Fax: +385 (0)23 377 096
E-mail: telascica@telascica.hr
Strona internetowa: pp-telascica.hr

Park Przyrody Učka – najwyższa istryjska góra nad Riwierą Liburnijską.

Informacje

prijevoj Poklon, Park Przyrody Učka
Tel.: +385 (0) 51 299 643
Dyrekcja – siedziba Instytucji Państwowej „Adres JU Park Przyrody Učka”:
Liganj 42, 51415 Lovran (poza Parkiem Przyrody)
Tel.: +385 (0)51 293 753
Fax: +385 (0)51 293 751
E-mail: info@pp-ucka.hr
Strona internetowa: www.pp-ucka.hr

Park Przyrody Velebit – obejmuje największą część masywu górskiego o tej samej nazwie, największy obszar chroniony na terenie Chorwacji, wpisany na listę międzynarodowych rezerwatów biosfery UNESCO.

Informacje

Adres: JU PP Velebit
Kaniža Gospićka 4b 53000 Gospić
Tel.: +385 (0)53 560 450
Fax: +385 (0)53 560 451
E-mail: velebit@pp-velebit.hr
Strona internetowa: www.velebit.hr

Park Przyrody Jezero Vransko – największe naturalne jezioro w Chorwacji, park przyrody z rezerwatem ornitologicznym, znajduje się między Zadarem a Šibenikiem. Obok szlaków rowerowych i pieszych, możliwe jest zorganizowanie obserwowania ptaków, programów edukacyjnych, wynajmu rowerów i kajaków oraz wędkowania.

Informacje

Adres: Zarząd – siedziba: JU Park Przyrody Jezero Vransko
Kralja Petra Svačića 2, 23210 Biograd na Moru
Tel.: +385 (0)23 383 181
Fax: +385 (0)23 386 453
E-mail: info@pp-vransko-jezero.hr
Strona internetowa:
www.pp-vransko-jezero.hr

Park przyrody Žumberak – Samoborsko Gorje – malowniczy obszar górzisty na południowy zachód od Zagrzebia.

Informacje

Adres: JU Park Przyrody Žumberak – Samoborsko gorje
Slani dol 1, 10430 Samobor
Tel.: +385 (0)1 3327 660
Fax: +385 (0)1 3327 661
E-mail: pp-zumberak-samoborsko-gorje.hr
Strona internetowa:
www.park-zumberak.hr

Park Przyrody Archipelag Lastovo (Lastovsko Otočje) – należy do grupy wysp Południowej Dalmacji, oprócz wyspy Lastovo w skład archipelagu wchodzi tzw. grupy wysp „Lastovnjaci”, „Vrhovnjaci” i wyspa Sušac.

Informacje

Adres: JU PP Lastovsko otočje
Trg Svetog Petra 7, 20289 Ubli
Tel./Fax: +385 (0)20 801 252
E-mail: info@pp-lastovo.hr
Strona internetowa: www.pp-lastovo.hr

Ministerstwo Ochrony Środowiska i Energetyki

Tel.: +385 (0)3717 111 (centrala)
Strona internetowa: www.mzoip.hr
E-mail: press@mzoip.hr

ZAKWATEROWANIE

W Chorwacji oferowane jest zakwaterowanie w licznych hotelach, kompleksach apartamentowych, domach prywatnych, gospodarstwach agroturystycznych, apartamentach, na kempingach oraz kempingach naturystycznych o długiej tradycji. W kontynentalnej części kraju znajdują liczne uzdrowiska z leczniczymi źródłami mineralnymi i termalnymi.

Informacje: Wspólnoty Turystyczne oraz agencje turystyczne.

Zrzeszenie Chorwackich Agencji Turystycznych

Izidora Kršnjavoga 1/II, 10000 Zagrzeb
tel.: 01 2304 992
fax: 01 236 0655

E-mail: uhpa@uhpa.hr
Strona internetowa: www.uhpa.hr

Hostele Hostelling International w Chorwacji znajdują się w Dubrowniku, Zadrze, Rijece, Velim Lošinj, Puli, Zagrzeboiu, Samoborze, Biogradzie na Moru, Karlobagu, Kaštel Štafiliću, Krku, Slunju, Starigradzie na Hvarze i Zaostrogu

Informacje

Hrvatski Ferijalni i Hostelski Savez
Savska cesta 5, 10000 Zagrzeb
Tel.: +385 (0)1 4829 296, 4829 294
Fax: +385 (0)1 4870 477
E-mail: info@hicroatia.com
Strona internetowa: www.hfhs.hr

TURYSTYKA ŻEGLARSKA I MARINY

Stowarzyszenie marin przy Chorwackiej Izbie Gospodarczej

Tel.: +385 (0)51 209 130
Fax: +385 (0)51 216 033
E-mail: psolic@hgk.hr
Strona internetowa: www.hgk.hr
ACI – Adriatic Croatia International Club d.d.
Sieć 22 marin wzdłuż chorwackiego wybrzeża

Informacje

Tel.: +385 (0)51 271 828
Fax: +385 (0)51 271 824
E-mail: aci@aci-club.hr
Strona internetowa: www.aci-marinas.com

NURKOWANIE

W celu uprawiania nurkowania rekreacyjnego (turystycznego) w Chorwacji należy skontaktować się z centrum nurkowym, które zadba o Twoje bezpieczeństwo i udzieli informacji.

Informacje

Stowarzyszenie Nurkowania w gospodarce HGK (Chorwacka Izba Gospodarcza) – Chorwacka Izba Gospodarcza
Tel.: +385 (0)1 4561 570
Fax: +385 (0)1 4828 499
E-mail: turizam@hgk.hr

DANIA I TRUNKI

Gdzie zjeść?

Poza hotelami oferującymi noclegi ze śniadaniem i obiadem lub z trzema posiłkami dziennie, we wszystkich miejscowościach, ośrodkach turystycznych i przy głównych drogach znajdują się restauracje, tawerny, pizzerie oraz bary szybkiej obsługi, ale dla smakoszy najciekawsze są restauracje, w których serwowane są dania domowej kuchni chorwackiej.

Wszystkie artykuły żywnościowe pochodzenia zwierzęcego podlegają przepisom identycznym, jakie obowiązują w krajach Unii Europejskiej i są pod stałą kontrolą weterynaryjno-medyczną.

Co zjeść?

Oprócz standardowej kuchni europejskiej w Chorwacji podawane są również miejscowe, najbardziej popularne dania domowe i specjały. Wśród zimnych przekąsek jest słynny pršut dalmatyński lub istrijski (szynka suszona), ser paški lub lički (z wyspy Pag lub regionu Lika), ser owczy, kulen sławoński (rodzaj pikantnej wędliny), znakomite samoborskie lub zagorskie češnjovke (kielbasy czosnkowe), twaróg ze śmietaną i inne. Oferta dań głównych zależy od regionu. W Dalmacji i Primorju, na wyspach i Istrii dania główne przyrządzane są z ryb i owoców morza, z dań mięsnych pašticada (pieczeń wołowa) lub gotowana jagnięcina.

W kontynentalnej części Chorwacji oferta dań mięsnych jest naprawdę bogata, a specjały to indyk z mlinci (rodzaj macy), pieczona wieprzowina Stubica, pieczona jagnięcina, pieczone młode prosię i gotowane albo pieczone štrukle. Z ciast, oprócz wymienionych štrukli, jest jeszcze orehnjača (strucla z masą orzechową), mako-wiec oraz strudel z serem lub z różnymi owocami.

Co pić?

Uprawa winorośli i produkcja win wysokiej jakości mają wielowiekową tradycję w części kontynentalnej Chorwacji, Primorju i Dalmacji.

Z czerwonych win pochodzących z wybrzeża i wysp znane są teran, merlot, kabernet, opolo, plavac, dingač i postup, z białych malvazija, pošip, pinot, kujundžuša, žlahtina, muškati i inne. W kontynentalnej części kraju znany jest rizling, graševina, burgundac, traminac i pozostałe szczepy. Z mocnych trunków znane są rakije: šliwowica, travarica, loza (grappa), biska, a z trunków deserowych prošek i maraschino.

INFORMACJE

CROATIAN NATIONAL TOURIST BOARD

Iblerov trg 10/IV
10000 Zagreb, Croatia
Tel: +385 (0)1 4699 333
Fax: +385 (0)1 4557 827
E-mail: info@htz.hr
Web: www.hrvatska.hr,
www.facebook.com/croatia.hr,
www.youtube.com/croatia,
www.issue.com/croatia.hr

Kroatische Zentrale für Tourismus Österreich

E-mail: office@kroatien.at
Web: at.croatia.hr

Kroatische Zentrale für Tourismus Frankfurt/M, Deutschland

E-mail: info@visitkroatien.de
Web: de.croatia.hr

Kroatische Zentrale für Tourismus München, Deutschland

E-mail: office@visitkroatien.de
Web: de.croatia.hr

**Ente Nazionale Croato per il Turismo Italia**

E-mail: info@enteturismocroato.it
Web: it.croatia.hr

Chorvátské turistické združení Česká republika

E-mail: info@htz.cz
Web: cz.croatia.hr

Chorvátske turistické združenie Slovenská republika

E-mail: info@htz.sk
Web: sk.croatia.hr

Horvát Idegenforgalmi Közösség Magyarország

E-mail: info@htz.hu
Web: hu.croatia.hr

Office National Croate de Tourisme France

E-mail: info@croatie-tourisme.fr
Web: fr.croatia.hr

Croatian National Tourist Office United Kingdom

E-mail: info@croatia-london.co.uk
Web: gb.croatia.hr

Croatian National Tourist Office USA

E-mail: cntony@earthlink.net
Web: us.croatia.hr

Chorwacka Wspólnota Turystyczna Polska

E-mail: info@visitcroatia.pl
Web: pl.croatia.hr

Kroatiska Turistbyrån Sverige

E-mail: croinfo@telia.com
Web: se.croatia.hr

Kroatisch Nationaal Bureau Voor Toerisme Nederland

E-mail: nl@infocroatia.net
Web: nl.croatia.hr

Kroatische Nationale Dienst voor Toerisme - Office National Croate du Tourisme

België - Belgique
E-mail: be@infocroatia.net
Web: be.croatia.hr

Хорватское туристическое сообщество Russia

E-mail: htzmoskva@mail.ru
Web: ru.croatia.hr

Hrvška turistična skupnost Slovenija

E-mail: info@hts-slovenija.si
Web: si.croatia.hr

克罗地亚国家旅游局上海代表处 China

E-mail: info@cntbsh.cn
Web: www.croatia.hr

Szanowni Państwo,

ze względu na własny komfort i przestrzeganie obowiązujących przepisów prawa prosimy, o sprawdzenie, czy jesteście Państwo zameldowani na cały okres pobytu, od dnia przyjazdu do dnia wyjazdu. Jest to szczególnie ważne i potrzebne w przypadku kwater prywatnych, ponieważ wpływa na jakość oferowanych usług oraz Państwa bezpieczeństwa. Poza tym uniemożliwia nielegalną działalność osobom, które nie zarejestrowały świadczenia usług za kwatrowania, zgodnie z obowiązującymi przepisami. W Chorwacji karane jest i nie jest dopuszczalne biwakowanie na wolnych przestrzeniach poza zarejestrowanymi kempingami lub parkingami dla przyczep i kamperów.

Z góry dziękujemy za współpracę i życzymy udanego pobytu.

Wasza Chorwacka Wspólnota Turystyczna

Gratis



ODKRYJ SWOJĄ HISTORIĘ NA chorwacja.hr