

НАЙДИ СВОЮ ИСТОРИЮ НА horvatiа.hr

Полная жизни

Не наполняйте жизнь днями, сделайте свои дни полными жизни.


ХОРВАТИЯ





Хорватия.

Найди свою историю

Ощутите Хорватию | 4-27

Исследуйте Хорватию | 28-107

ИСТРИЯ. | 28-35

КВАРНЕР. | 36-43

ДАЛМАЦИЯ. ЗАДАР. | 44-51

ДАЛМАЦИЯ. ШИБЕНИК. | 52-59

ДАЛМАЦИЯ. СПЛИТ. | 60-67

ДАЛМАЦИЯ. ДУБРОВНИК. | 68-75

ЛИКА – КАРЛОВАЦ. | 76-83

ЦЕНТРАЛЬНАЯ ХОРВАТИЯ. | 84-91

ГОРОД ЗАГРЕБ. | 92-99

СЛАВОНИЯ. | 100-107


Выберите свой пункт назначения в Хорватии и пораžitесь великолепному разнообразию.





Толная жизни

От очаровательного,
нетронутого адриатического
побережья до восхитительных парков
природы в континентальной части,
Хорватия поистине разнообразна.



потрясающим природным и архитектурным разнообразием и красотой. Несмотря на то, Любите ли вы перемещаться с одного необитаемого острова на другой, исследовать древние города, дегустировать лучшие блюда и напитки домашней кухни или заниматься спортом, Хорватия предложит Вам большой выбор, как летом, так и в течение всего года.

Хорватия - это совершенное соединение живой энергии, ожидаемой от молодой страны, и дружеской, расслабленной и гостеприимной атмосферы традиционного Средиземноморья.





Толная солнца

Райские пляжи для семейного отдыха, удалённые побережья для жаждущих приключений, спортивные развлечения на берегу для тех, кому не сидится на месте, уединенные частные прибрежные зоны для расслабления и медитации...

Со своими 1244 островами, Хорватия отличается самой извилистой береговой линией в Средиземноморье, с пляжами, удовлетворяющими требования каждого гостя.

Райские пляжи

Песчаные, мелководные пляжи, с развлекательными программами для детей и взрослых, являются самыми популярными направлениями для принятия солнечных ванн, загара, плавания и расслабления с семей и друзьями. Райский пляж на острове Раб, пляж Бачвице в Сплите, пляж Сахарун на острове Дуги оток, Лумбарда на острове Корчула, и Куклица на острове Угльян - самые популярные песчаные пляжи в Хорватии. Если вы ищете уединения, но всё равно хотите ощутить песок под ногами, посетите пляж Спяза на далеком острове Сусак.

Галечные пляжи

Большую часть побережья в Хорватии составляют галечные пляжи с кристально чистым морем и разнообразными водными развлечениями, такими как подводное плавание, катание на водном скутере, пляжный волейбол или популярная хорватская игра пицигин. Известный пляж Златны рат на острове Брач, без сомнения, - самый популярный пляж в Хорватии, непосредственно за ним следуют пляж Пунта Рата в Бреда, пляж в местечке Башка на острове Крк и пляж Банье в Дубровнике.

Дикие пляжи

Если вы считаете безлюдный пляж вдали от цивилизации совершенным местом для своего отдыха, вам будет нетрудно найти свой кусочек рая. Бухта Стинива на острове Вис - самый известный пустынный пляж на хорватском берегу. До него тяжело добраться по суше, но яхтсмены часто его посещают, в поисках тишины и спокойного моря. Мыс Каменьяк на юге Истрии отличается обилием укромных бухт и островков с песчаными и каменистыми пляжами, а один из самых популярных хорватских пляжей, Лубенице, расположен в потаенной бухте и окружён обрывистыми скалами острова Црес.

| 2. |



| 3. |



| 4. |




| 1. |





Толная природа

От чистейшего синего моря до таинственных гор, от очаровательных национальных парков до буйной величественной природы – чудеса Хорватии не перестанут вас удивлять своим богатством и разнообразием.



Природоохранные территории Хорватии включают в себя восемь национальных парков, одиннадцать природных парков, два строгих заповедника и семьдесят семь специальных заповедников.

Бриуни

| *Истрия*

Национальный парк Бриуни представляет группа островов, состоящая из двух больших и двенадцати небольших островов на западном берегу Истрии. Бриуни известен особо извилистой береговой линией островов и хорошо сохранённой средиземноморской флорой, но Бриунские острова отличаются и бесценным культурным наследием со времен Древнего Рима и Византии. Бриуни не населены, но предлагают разнообразные туристические программы в течение круглого года.

Корнаты

| *Далмация*

Архипелаг Корнаты - самый крупный в Средиземноморье, 89 островов данной группы островов в 1989 году стали национальным парком. Восхитительный пейзаж и прекрасные природные заливы приведут вас в восторг. Острова известны своими необычными формами и минимальной растительностью, лабиринтом высоких скал, создающих особую неземную атмосферу, и являются идеальными для плавания, парусного спорта и так называемого робинзонского туризма.

Крка


| *Далмация*

Национальный парк Крка, расположен на северо-востоке от Шибеника, природный карстовый феномен, очень богат эндемиками. Главной достопримечательностью Национального парка Крка являются семь водопадов, среди которых самый известный Скрадински бук, один из самых красивых травертиновых барьеров в Европе.

| 2. |



| 3. |



| 4. |



| 1. |



Пакленица

| Далмация

Национальный парк Пакленица находится около города Задара, на южной стороне Велебита, высочайшей хорватской горной цепи. Парк богат необыкновенными карстовыми формами и пещерами, а самыми удивительными являются два больших каньона – Велика и Мала Пакленица. Многочисленные растения и животные сохранились благодаря особому микроклимату.

Плитвице

| Лика

Национальный парк Плитвицкие озера - самый известный национальный парк в Хорватии и единственный включённый в перечень мирового наследия ЮНЕСКО. Этот парк известен во всем мире озерами, в которые сливаются многочисленные водопады: он состоит из 16 небольших озёр взаимно связанных водопадами, появившимися в результате оседания травертина, известняка особого типа. Прекрасный парк является популярнейшим направлением для посетителей круглый год.

Рисњак

| Горски котар

Национальный парк Рисњак, около г.Делнице, горный район, покрытый лесом, расположен на севере от города Риека. Являясь средой обитания многих диких животных, он к тому же и природный гидрологический памятник, скрывающий родник реки Купы. Его преимущественно посещают любители природы, особенно альпинисты, для которых серьезным вызовом является завоевание высочайшей точки этого горного массива

| 5. |



| 6. |



| 7. |



| 8. |



СЕВЕРНЫЙ ВЕЛЕБИТ| *Велебит*

Национальный парк Северный Велебит расположен в северной части высочайшего хорватского горного массива Велебит и пересечён множеством горных троп. Парк знаменит двумя карстовыми формированиями, известными как Хайдучки куковы и Рожански куковы, а также восьмым в мире по глубине карьером – Лукина яма.

МЛЕТ| *Далмация*

Национальный парк Млет, расположенный на одноименном острове, представляет собой важнейшую природоохранную зону в южной Далмации. Занимает западную, густо покрытую лесом часть острова Млет, и является областью, особо богатой средиземноморской флорой и культурным наследием. Парк знаменит двумя глубокими заливами, которые считаются озерами благодаря очень узким каналам, соединяющим их с морем, и называемым Большая и Малое озеро.

| 9. |



| 10. |



| 11. |




| 12. |





Полная неизвестных островов

Благодаря мягкому климату, на
Адриатике можно плавать круглый год/в
течение всего года.



Сотни очаровательных безмятежных островов потрясающей красоты, с разнообразными природными богатствами гарантируют вам абсолютно новый вид отдыха в Средиземноморье.

Благодаря шикарному берегу, длиной в 5835 километров, от Истрии до Дубровника, почти около 60 яхтенным причалам и очень чистому морю, хорватская часть Адриатики заслуженно считается идеальным местом для плавания.

| 2. |



| 3. |

| 4. |



| 5. |

| 1. |

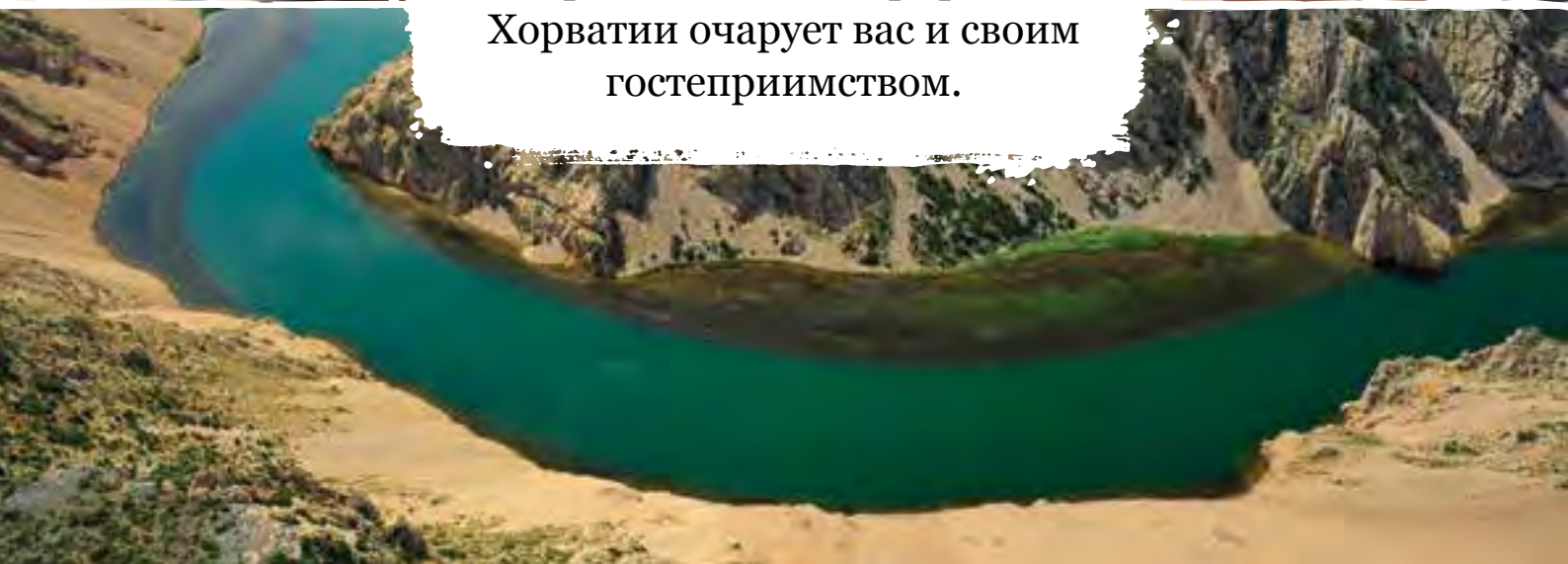


| 6. |



Толная при- ключения

Природа - сама по себе уже
приключение, а природа
Хорватии очарует вас и своим
гостеприимством.




Умеренный континентальный и мягкий средиземноморский климат позволяет предлагать разнообразные виды спорта и развлечений в течение всего года. Изведайте новые места и тропы на велосипеде или займитесь альпинизмом, с аквалангом или прыгайте с парашютом, займитесь сёрфингом или осваивайте горные вершины; пусть вас ведет любопытство, не важно куда вы отправитесь - яркие впечатления отправятся вслед за вами.

Благодаря разнообразным и хорошо сохранённым природным ресурсам, Хорватия позиционирует себя приключенческим и спортивным направлением с возможностью значительного роста. Благодаря предпродолжительным усилиям, Хорватия заняла ведущее место среди центров подводного плавания в Средиземноморье, и находится среди

первых пяти направлений для морского каякинга. Приключенческие гонки и соревнования организуются в течение круглого года, различаются по интенсивности и сложности, от простых и коротких соревнований до длинных и очень сложных. Участники соревнования, профессионалы и непрофессионалы, любители экстремальных видов спорта открывают


для себя девственную красоту местных гор и лесов, островов и моря. разнообразие хорватской территории дает организаторам неограниченные возможности планирования приключенческих гонок и введения новых видов развлечений в Хорватии.





Толная велосипедных маршрутов

Хорватия успешно строит себе репутацию ведущего велосипедного направления на Средиземноморье благодаря своими невероятным природным ресурсам.



Любители велосипедного спорта могут наслаждаться прекрасной окружающей местностью, запахом цветов и свежестью водопадов, пением птиц или вкусом питьевой воды прямо из родника. Деревенские дороги, лесные и велосипедные тропы через виноградники и дикую природу, вдали от городских пробок - это настоящий рай для велосипедистов. Велосипедные маршруты ясно обозначены в национальных парках:

Национальный парк Плитвицкие озера обладает одним из самых красивых велосипедных маршрутов в Европе. Велосипедный спорт хорошо развит во всех уголках Хорватии. Приложив ненадолго небольшие усилия каждый раз в награду вы будете получать захватывающие виды и разнообразные пейзажи: долины и горы залитой солнцем Истрии, тропинки через гористый Горски котар, зелёные холмы района Загорья, рав-

нины Славонии и района Турополя. Велосипедный спорт активно развит и на островах. Несмотря на то, что летом не так много зелени, острова окружены бесконечной синевой моря. Приоритетными задачами сегодня являются постройка новых и реконструкция существующих велосипедных дорожек особенно в крупных туристических пунктах.






Толжная ароматов

Когда свежие, солнцем насыщенные ингредиенты встречаются в симфонии разнообразных гастрономических влияний, вам ничего не остаётся как попросить добавки.

Хорватская кухня разнообразна и объединяет разные регионы. Различия, в смысле выбора ингредиентов и метода приготовления, наиболее заметны, если сравнивать континентальные и приморские регионы:

Континентальная кухня узнаваема по древнеславянским корням и недавним контактам с развитыми гастрономическими школами, в том числе венгерской, венской и турецкой. Преобладают мясные продукты, пресноводная рыба и овощи. Приморский регион характеризуется влиянием греков, римлян, иллирийцев и последующих средиземноморской, итальянской и французской


кухонь. Преобладают разнообразные блюда из морепродуктов (кальмары, каракатица, осьминог, креветки, лобстер...) приготовленные каждый раз по-разному, а также оливковое масло, прошутто (вяленый окорок), разные овощи, хорватские вина, такие как малвазия, дингач и врбничка жлахтина, а еще и фруктовые ликёры, такие как знаменитый.





Толжная истории и культурьы


Ещё с давних времён Хорватия богата удивительными доказательствами чудес, являющихся результатом человеческого творчества.



Исследуйте
многочисленные
свидетельства
исторического
и культурного
наследия и
поразительные
творения наших
предков

Хорватия - страна, чьё богатое культурное наследие представлено не только внутри музеев, галерей и церквей, многие из которых включены в перечень мирового наследия ЮНЕСКО как памятники нулевой категории. Много можно обнаружить даже в ходе самой короткой прогулки, которая станет путешествием в тысячелетнюю историю, одновременно бурную, захватывающую и славную. Независимо от того, бродите ли вы в паутине переплетённых каменных улочек и проходов, развлекаетесь ли в шумных портовых

городах Истрии, Кварнере или Далмации, или взбираетесь по зелёным серпантинам центральной Хорватии в сказочные крепости и замки..., каждый шаг - это новый опыт, благодаря слиянию четырёх культур, взаимно переплетающихся и дополняющихся, культур западной, восточной и центральной Европы и духа Средиземноморья.





Полная отдыха

Традиция медицинского
и оздоровительного
туризма в Хорватии начала
развиваться в конце XIX -
начале XX веков.

Первыми санаториями, предлагающими услуги медицинского туризма, были лечебные и спа центры в приморских районах с мягким климатом. Первыми в медицинском туризме были Опатия, Лошинец, Цриквеница, Липник и Вараждин, которые характеризуются, кроме того,

и богатой общественной жизнью. Хорватия сегодня предлагает разнообразные качественные пакеты услуг по оздоровлению и лечению, включающие в себя высоко образованный персонал, а цены на медицинские услуги пока здесь намного ниже, чем в соседних странах. Мягкий климат

обеспечивает условия для комфортного пребывания, а геологическое месторасположение страны и дорожная инфраструктура создают дополнительные преимущества в области медицинского туризма.





Полная деловых воз- можностей

Речь идёт об отрасли
туризма, одинаково важной
и представленной как в
континентальной части
страны,




так и в приморских регионах, потому что развитие инфраструктуры и строительство multifunctional конгресс-центров, как и улучшение существующих мощностей конгрессных отелей обеспечили Хорватии

скачок вперед на рынке конгрессного туризма и позицию серьезного конкурента в привлечении больших корпораций и конференций. Хорватия уверенно шагнула и на рынки ин센тивов и тимбилдинга, на которых узнаваема

не только как страна с разнообразным туристическим предложением, но и как страна с интересным содержанием и высококачественными творческими программами.

| 2. |



| 3. |




| 4. |





Толная пешеходных троп

Хорватию обычно
позиционируют как новое
направление сельского и
горного туризма.



Разнообразные панорамы Хорватии и качественное предложение автотонных блюд и вин базируются в нескольких горных центрах и всемирно известных сельских и туристических сообществах, с растущим числом сохранных традиционных агрохозяйств. Предложение местного вина и пицци, охрана диких животных и птиц и изобилие пресной воды являются дополнительным преимуществом, а образование и сотрудничество молодых предпринимателей обеспечивают более организованное и богатое туристическое предложение, когда в общем речь идет об агрохозяйствах. Экскурсии на лоно природы, здоровая окружающая среда и непрехотливая свежая еда всё больше и больше стимулируют локальные хозяйства на развитие в направлении сельского туризма. Раз-

новидности климатических условий, пейзаж и исторические артефакты – это только некоторые из характеристик предложений центров сельского туризма в Славонии, Баранье, Сриеме, Хрватско Загорье, Пригорье, Меджимурье, Подравине, Посавине, Покуплье, Мославине, Горском котаре, Жумбераке, Лике и Кордуне, Истрии, Хрватско приморье и Далмации.

новидности климатических условий, пейзаж и исторические артефакты – это только некоторые из характеристик предложений центров сельского туризма в Славонии, Баранье, Сриеме, Хрватско Загорье, Пригорье, Меджимурье, Подравине, Посавине, Покуплье, Мославине, Горском котаре, Жумбераке, Лике и Кордуне, Истрии, Хрватско приморье и Далмации.



Истрия

Где сновидения становятся реальностью.





Сердцевидный полуостров, погруженный глубоко в прозрачные и синие воды Адриатики, - это потаенный сад красоты, раскрывающий перед Вами двери солнечного и теплого Средиземного моря.

Приоткройте их без колебаний - и Ваш отдых снова станет реальностью. Мультикультурная и гостеприимная, это страна, где на небольшом пространстве удачно соединяется множество различий. Своим кристальным морем, чистым побережьем и портами, веселыми рыбацкими лодками и словно вскипевшими каменными улочками эта страна являет истинный шарм Средиземного моря. А Истрия своими живописными средневековыми городками, расположенными на холмистой местности, дышит покоем и кротостью континента, ландшафт которой непреодолимо напоминает красивейшие края Тосканы и Прованса.

Исследуйте страну истинного разнообразия, где синь и зелень станут Вашим вдохновением.

В то время как на берегах городов Пулы, Ровинья, Врсара, Пореча, Новиграда или Умага узнаются очертания античности и наследие Венеции, в

центральной части Истрии чувствуется дух средневековой Европы. Поэтому надо запомнить, что Истрия предлагает Вам не только море, солнечные берега, романтические заливы и пристани. Она также манит Вас пройти по сказочным тропинкам, ведущим в средневековые городки, венчающие ее холмистый пейзаж. Поднимитесь хоть на один из них, либо это будет Мотовун, Грожнян, Завршье, Опрталь, либо самый маленький город в мире - Хум, - прогулка по их каменным улочкам превратится в чудесную поездку сквозь одну совсем иную историю. Следуйте по этому особому пути - от массивных городских ворот до скамеечки в городской ложе, затем поднимитесь к церквушке на площади, с колокольни которой Истрия заблестит Вам из совсем другого угла. Хотя кажется, что они необычайно похожи друг на друга, каждый из этих средневековых городков является единственным в своем роде. Поэтому будьте любопытными! Загляните в дома, осмотрите гербы и палаты, войдите в церквушки

и отдохните в холодке часовен. Здесь Вам станут понятными народные легенды о кропотливых феях, строящих и восстанавливающих ночью стены, и о губоногих, предсказывающих беду. А если встретите прохожего, свободно остановите его и спросите что угодно, что пришло Вам на ум. Здесь люди добросердечные и предупредительные, и они, охотно расскажут Вам рассказ об Истрии - земле, на которой и самые большие разнообразия существуют в спокойствии и согласии, гордясь своей откровенностью.



[1.]



[2.]



[3.]

[4.]



[5.]



[6.]



[7.]

[8.]

[9.]

Найдите скрытые богатства бурной истории и нетронутую природу

Истрия действительно 'terra magica', одаренная девственно нетронутой природой, которую украшает широко известная группа островов Бриюны, один из самых красивых архипелагов Средиземного моря с редкими растительными и животными видами. Истрия - земля с богатой историей, которая начинается со следов динозавтров, закаленная бурей и маэстралем (северным и юго-западным ветрами), душистая от метельника, шалфея и лаванды, сонная от итальянской сосны, тмина и тимьяна, с идеальным климатом, где сезон купанья длится 5 месяцев. Это место является просто идеальным туристическим направлением. Разумеется, не забудьте попробовать истрийские блюда: от морских деликатесов до лакомых трюфелей, а также золотых капель автохтонного вина 'Малвазии', душистого момьянского 'Муската' или рубинового 'Терана', которым когда-то подкреплялся и сам Казанова... Ваши уста навсегда сохранят эти божественные вкусы как незабываемые истрийские воспоминания. Поэтому не мечтайте снова об отдыхе. Проснитесь в Истрии!

Ступите на перекресток разных цивилизаций, где культурный арборетум благоговейно выращивали со времен хистров, кельтов и римлян, затем византийцев, славян и венецианцев, вплоть до Австро-венгерской империи, и Вы узнаете почему Истрия такая особенная. Для начала достаточно вспомнить миф об аргонавтах. Гнавшие безуспешно Ясона и отнявшие у него золотое руно, колхидяне, доплыв до берегов Истрии, не захотели возвращаться на свою родину. И действительно, что-то есть в ее магии как нигде на Средиземном море. Здесь вы найдете город, который, как и Рим, лежит на семи холмах и славится всемирно известным Амфитеатром. Когда-то на одном из этих 7 холмов уставший венгерский король захотел свою блестящую одежду заменить на простую монашескую и умереть в святости. Здесь же и



| 11. |



| 12. |



| 13. |



| 14. |



бессмертный Данте, вдохновленный видом на окрестности, писал строки своей «Божественной комедии». Имя этого города - Пула. Это самый крупный городской центр, живое сердце полуострова с 3000-летней историей, единственное место на Средиземном море, которое может похвастаться таким впечатляющим разнообразием культурного наследия. И также, как и имя полуострова на котором расположен город Пула, не зря написаны в женском роде.

НАЦИОНАЛЬНЫЕ ПАРКИ

Национальный парк Бриуны - исключительно богатое культурно-историческое наследие архипелага состоящего из 14 островов. Бывшая когда-то известная резиденция Тито предлагает Вам прекрасные пляжи, раскопки из эпохи антики, ЗОО сафари, гольф, поло и лучшее гастрономическое предложение



| 15. |

ПРИРОДА

Нижний каменьяк и Медулинский архипелаг - важный ландшафт / **Верхний каменьяк** - важный ландшафт / **Палуд** - специальная орнитологическая резервация / **Лимский залив** - отдельный резерват - резерват в море / **Мотовунский лес** - отдельный резерват лесной вегетации / **Истарские вегетации** - важный ландшафт



| 16. |

КУЛЬТУРНОЕ НАСЛЕДИЕ

Амфитеатр (Пула) - величественный античный памятник I. в. н.э., древнеримская арена - место борьбы гладиаторов со львами - в настоящее время место проведения концертов и международного кинофестиваля / **Евфразиевая базилика (Пореч)** - комплекс ранневизантийского искусства VI. в. н.э. находится в списке ЮНЕСКО мирового культурного наследия / **Церковь Св. Евфимии (Ровинь)** - величественное создание барочного периода с богатой коллекцией предметов искусства и саркофагом, защитница города / **Истрийские фрески** - в Истрии сохранено много фресок, большинство которых находится в церквях, расположенных по целому полуострову / **Двиград** - руины средневекового города / **двухголосное пение коротких интервалов в Истре** - ЮНЕСКО репрезентативный список нематериального наследия / **Экологический музей Батана** - Базируется на принципах диалога с сообществом и заботы о местных культурных обычаях. Состоит из информационного-справочного центра, городского порта, суден, небольшой судоверфи и традиционного буфета, представляя гостям повседневную жизнь небольшого рыбацкого поселка. Является единственным хорватским представителем в Регистре лучших практик по сохранению всемирного нематериального культурного наследия ЮНЕСКО / **Искусство сухой каменной кладки, знания и техники** - Искусство сухой каменной кладки, знания и техники этого метода строительства включены в 2018 году в Репрезентативный список нематериального культурного наследия человечества. Искусство возведения стен из сухого камня относится к методу строительства каменных конструкций, при котором камни укладываются друг на друга, без использования каких-либо других материалов, кроме иногда сухой почвы.

| 18. |



| 17. |



ДЛЯ ИССЛЕДОВАНИЯ

Грожнян, Мотовун - архитектура, галереи, кинематографические и музыкальные мероприятия в сказочных истрийских городках / **Лабин** - средневековый город, улицы которого летом становятся сценографией различных культурных мероприятий / **Винные дороги и Дороги оливкового масла** / **Велосипедные маршруты** - более 100 обустроенных трексов общей длиной свыше 3200 км

ТУРИЗМ ПЛЮС

Зелёная Истрия - наслаждайтесь красотами нетронутой природы, обнаруживая все прелести агротуризма, деревянских домов для отдыха или небольших семейных отелей и шикарных вилл

ГАСТРО

Труфели, истрийский окорок, оливковое масло, фирменные рыбные блюда и блюда из даров моря, мясные и рыбные блюда, приготовленные в глиняном или чугунном горшочке, 'фритая' со спаржей, 'фужу' с гуляшом из дичи, спиртное: 'биска', истрийский суп, автохтонные вина Теран, Рефошк, Истрийская малвазия



| 20. |



| 21. |



| 19. |



фото на обложке: **грожнян** / иво биочина | 1. **лупоглав** / дамир фабиянич | 2. **умаг** / иво перван | 3. **новиград** / марио хлача | 4. **кажун** / Зоран Елача | 5. **пула** / игорь томленович | 6. **ровинь** / иво биочина | 7. **островок газ** / ренцо косиножич | 8. **фажана** / игорь томленович | 9. **пореч** / борис качан | 10. **пула** / игорь шелер | 11. **мотовун** / иво биочина | 12. **обсерватория вишня** / звонимир таноцки | 13. **двухголосное пение коротких интервалов истрии и хорватского приморья** / иво перван | 14. **порер** / младен шчербе | 15. **бриуны** / иво биочина | 16. **лимский канал** / игорь шелер | 17. **пореч** / иво перван | 18. **грожнян** | 19. **хум** / иво биочина | 20. **виноградник** / игорь шелер | 21. **трюфели** / дамир фабиянич | 22. **ровинь** / борис качан



| 22. |

Кварнер

Где встречаются настоящие разнообразия.





Представьте себе идеальный отдых, когда Вы отчаливаете от берега к солнечным островам, затем возвращаетесь назад в поисках покоя на вершинах гор.

Мечтаете о солнечной ривьере, куда можно добраться за 10 минут, а потом заменить ее аскетическим спокойствием и свежестью горных вершин, где компанию Вам составят орлы, волки и медведи, а легкие наполнятся чистым воздухом душистых лесов. Откройте Кварнер и Горский котар – два различных региона, находящиеся друг от друга на небольшом расстоянии.

Начните с Опатийской ривьеры...

Для начала пройдитесь по божественной Опатийской ривьере - по пешеходной тропе длиной 12 км вдоль моря. Опатийская ривьера дала начало хорватскому туризму еще в далеком 1844 году, когда один мечтательный купец построил первый опатийский отель – в настоящее время известную виллу Анджолину. Став вскоре одним из самых известных курортов австро-венгерской монархии, в опатийскую книгу гостей записались многие славные имена, от членов царских семей до художников, ученых и политиков. После изящных опатийских вилл, отелей, роскошных садов и парков посетите Риэку, метрополию приморья, в настоящее время самый крупный торговый и морской центр северной Адриатики. Наряду с величественной Трсатской

крепостью, старейшим мариинским храмом Хорватии с францисканским монастырем, кафедральным собором Св. Вида и известной часовней заветных даров, Риэка очарует Вас не только как центр мореходства, но также и как город культурно-художественной жизни на высоком уровне и самым большим карнавалом в Хорватии.

Эпические зрелища в синеве моря

Но если Вы желаете тишины морского простора и «обоятельности» островов, отправляйтесь в плавание к кварнерской синеве и мифическим Аписиртским островам из легенды об аргонавтах: к островам Раб, Крк, Црес и Лошинь. Наряду с тем, что Вы будете наслаждаться эпическими зрелищами бурей (северным ветром) выбеленных скал, заливов и ущелий, погруженных в синеву Адриатики, солнечными городками с чудесными каменными домиками, душистыми запахами лаванды, шалфея, мирты, пинии и другой растительности, насчитывающей свыше 2700 видов, эти острова откроют Вам и завидное количество животных пород. В городках Лошине, Осоре на Цресе и Башке или Врбнике на Крке - на каждом шагу Вы увидите многочисленные следы богатого исторического наследия, как, например, Башчанскую плиту – каменотесный памятник



[1.]



[2.]



[3.]



[4.]



[5.]



[6.]



[17.]

[18.]

[19.]

хорватского языка 1100 года. Изучая природу, Вы с отвесных скал увидите гнезда защищенных белоголовых сипов, а в водах под ними будете наслаждаться чудесной игрой дельфинов и средиземноморской медведицы. Все те, кто нуждается в особом лечебном и чистом воздухе, пусть продолжат свой путь в направлении к цриквеничко-винодолской ривьере, которая еще в 1906 году провозглашена климатическим курортом и чей величественный отель Терапия, построенный еще в 1895 году, входит в разряд самых красивых гостиничных зданий на всём хорватском побережье.

Оазисы покоя и тишины близ моря

Совсем другое зрелище ожидает Вас на крутых склонах горы Учки, которая возвышается над Истрией и западной частью Кварнера, и в одноименном парке природы. Прекрасные зеленые массивы, отдаленные на 10 километров от моря, по своей исключительной экологической ценности и концентрации различных видов флоры и фауны, является настоящим оазисом покоя и тишины и всё набирающим популярность местом хорватского зимнего туризма. Если отправитесь немного севернее, перед Вами появится национальный парк «Рыснюк», расположенный недалеко от города Дельнице и многочисленные резервации богатой автохтонной растительности и редких вымирающих видов животных, рассеянные вдоль прекрасных зеленых гор. Вся эта группа представляет собой идеальные места отдыха для всех тех, кто жаждет чистоты нетронутой природы.



| 12. |



| 13. |



| 14. |



| 15. |



| 16. |



НАЦИОНАЛЬНЫЕ ПАРКИ

Рысьняк - богатый растительный и животный мир, карстовые феномены



| 17. |

ПРИРОДА

Учка - парк природы / **Вела Драга** - геоморфологический памятник природы / **Парк Анджоллина, Парк Св. Якова (Опатия)** - памятники парковой архитектуры / **Лопар (остров Раб)** - важный ландшафт, прекрасный песчаный пляж длиной 1500 м / **Дундо (остров Раб)** - отдельный резерват лесной вегетации / **Фойшика-под-предошчица (остров Црес)** - отдельный орнитологический резерват / **Источник реки купы (Чабар)** - памятник природы / **Фуржине** - горанские озера и пещеры / **Зелени вир** - специальный геоморфологический заповедник / **Япленишки врх (Делнице)** - лесопарк / **Белые и самарские скалы (Мркопаль)** - строгий резерват / **Велотреки, пешие тропы, альпинистские маршруты**



| 18. |

КУЛЬТУРНОЕ НАСЛЕДИЕ

Святылище Богородицы Трсатской - старейшее маринское святилище в Хорватии с францисканским монастырем / **Город Раб** - средневековые церкви и патрицианские дворцы / **Баичанская плита (остров Крк)** - самый значительный памятник хорватской письменности на старославянском памятнике хорватской - глаголице XII в. / **Дворец Зрински (Чабар)** / **Музей И.Г. Ковачича и амфитеатр (Луковдол)** / **Врбовско** - традиционная архитектура / **двуХголосное пение коротких интервалов в Хорватском приморье** - ЮНЕСКО репрезентативный список нематериального наследия / **ежегодный масленичный сбор звонарей из Кастава** - ЮНЕСКО репрезентативный список нематериального наследия / **Искусство сухой каменной кладки, знания и техники** - Искусство сухой каменной кладки, знания и техники этого метода строительства включены в 2018 году в Репрезентативный список нематериального культурного наследия человечества. Искусство возведения стен из сухого камня относится к методу строительства каменных конструкций, при котором камни укладываются друг на друга, без использования каких-либо других материалов, кроме иногда сухой почвы.



| 19. |

| 20. |



ДЛЯ ИССЛЕДОВАНИЯ

Опатийская ривьера - пешая тропа длиной 12 км рядом с морем. / **Остров Кошлон** - духовный и вегетационный рай - лесопарк / **Лубенице (остров Црес)** - скалистая местность, находящаяся на высоте 378 метров над уровнем моря / **Осор** - город богатой истории, в настоящее время город музыкальных вечеров / **Наблюдение за дельфинами** - Цреско-лошиньская акватория / **Приключенческие виды спорта** - виндсерфинг, парашютный спорт, параглайдинг, авто-мотоспорт, вейкбординг, рафтинг, сплав на байдарках, велоспорт, сноурклинг и дайвинг, хождение под парусами / **Наблюдение за птицами** - в Парке природы Учча, орнитологический резерват Круна и Подоклады (остров Црес)



| 21. |

ТУРИЗМ ПЛЮС

Льжный спорт – Платак/ Охота, рыбная ловля, рафтинг, каякинг, параглайдинг, верховая езда, виндсёрфинг, парашютный спорт, автоспорт, вейкбординг, велосипедный спорт, ныряние, парусный спорт/ **Пешеходные тропинки**



| 22. |

ГАСТРО

Кварнерские креветки, домашние макаронные изделия 'шурлице' (Крк), цреская ягнятина, фирменное лакомство из черешен, спаржа и маруна (Ловран), автохтонные вина Врбничка жлахтина (Крк) и Трошчина (остров Сусак), Рабский торт, Дичь, лягушки, грибы, пресноводная рыба, горные ликеры, 'ракия' (спиртное из слив и груш)



| 23. |



фото на обложке: мали-лошинь / дамил калогера | 1. **белые и самарские стены** / горан шафарек | 2. **врбник** / даворин манце | 3. **опатия** / петар тринастич | 4. **риека** / иво биочина | 5. **kastav** / иво перван | 6. **пркопаль** / дavor растухар | 7. **раб** / дамир фабинович | 8. **крк** / ренцо косиножич | 9. **остров црес** / ренцо косиножич | 10. **опатия** / синиша гулич | 11. **мали-лошинь** / иво биочина | 12. **раб** / младен шчербе | 13. **лубенице, остров црес** / дамир фабинович | 14. **трсаг** | 15. **опатия** / иво биочина | 16. **учча** / лука тамбача | 17. **рисњак** | 18. **белые и самарские стены** / горан шафарек | 19. **башчанская плита** / серджико гоббо | 20. **лубенице, остров црес** / младен шчербе | 21. **дельфины** / марио елавич | 22. **горски котар** | 23. **скампи** / божидар презель | 24. **добринь** / ренцо косиножич



| 24. |

далмация.

Загдар

Где начинается хорватская культура.





Центром Северной Далмации является тысячелетний город Задар – город, в котором находится самый большой исследованный учеными Римский форум на восточном берегу Адриатики и незабываемые романские церкви, как, например,

церковь Св. Стошии (Анастасии) и церковь Св. Кршевана. А самым древним хорватским королевским городом считается расположенный неподалеку от Задра город Нин, который славится своим самым маленьким в мире Кафедральным собором (церковь Св. Крижа (Св. Креста) длиной всего 36 шагов!). Сами просторы задарского региона лучше любой книги расскажут Вам о богатой истории и начале хорватской культуры.

Откройте три тысячи лет впечатляющей истории Задара

О том, что город Задар был местом богатой духовной и материальной культуры, многовековым центром иллирийских либурнов и тысячелетней столицей Далмации, лучше всего свидетельствуют хорошо сохранившиеся городские стены и многочисленные сакральные памятники. Символом города является церковь Св. Доната 9. в., самое монументаль-

ное хорватское сооружение раннего средневековья. Город Задар находится под небесной защитой аж сразу четырех святых: Зоила, Шимуна, Кршевана и Стошии (Анастасии). Задар, кроме богатых археологических сокровищ и памятников, сохранившихся в течение минувшего прошлого, гордится еще и тем фактом, что здесь в 1396 году был заложен фундамент старейшего хорватского университета. Переполненный богатыми уникальными архивами, библиотеками и значительными сакральными музыкальными сокровищницами, Задар также является городом, в котором написан первый хорватский роман и где печатались первые газеты на хорватском языке.

Пространства истинного божественного вдохновения

Свое нескромное название как региона 'истинного божественного вдох-

новения' задарский регион действительно оправдывает. Ведь это в самом деле земля неповторимой красоты природы, причем лучше всего подтверждают этот факт многочисленные государственные заповедники. Горы, озера, каскады, каньоны, утёсы, пещеры, вплоть до синевы открытого моря, обнятой вереницей самых красивых островов с многочисленными причалами, заливами и романтическими пляжами - этот край всег-



[1.]



[2.]



[3.]




[4.]



[5.]



[6.]



[7.]

[8.]

[9.]

да было легче описать кистью, чем словами. Под звуки морского органа – архитектурного чуда задарской набережной, с которой, как однажды сказал славный Альфред Хичкок, виден самый красивый заход солнца, – возьмите кусочек известного овечьего сыра с острова Паг и рюмку Maraschino, местного десертного ликера из автохтонной вишни мараски, расслабьтесь и наслаждайтесь красотой и плодородием земли ‘истинного божественного вдохновения’.

| 10. |



| 11. |



| 12. |



| 13. |



| 14. |



| 15. |



| 16. |



| 19. |



| 17. |



| 20. |



| 18. |



| 21. |

НАЦИОНАЛЬНЫЕ ПАРКИ

Пакленица - неповторимые каньоны, богатство флоры и фауны



| 22. |

ПРИРОДА

Сальско поле (Дуги оток) - важный ландшафт / **Каньон реки Зрмани** - важный ландшафт / **Телашичица** - парк природы с самой надежной, красивой и большой природной гаванью Адриатики / **Вранское озеро** - парк природы / **Велебит** - парк природы



| 23. |

КУЛЬТУРНОЕ НАСЛЕДИЕ

Церковь Св. Доната (Задар) - символ города Задара / **Церковь Св. Кржижа (Нин)** - самый маленький кафедральный собор в мире / **Кружевное мастерство на Паге** - ЮНЕСКО репрезентативный список нематериального наследия / **'Молчаливый' Хоровод материковой далмации** - Представительный список ЮНЕСКО / **Нение а капелла** - ЮНЕСКО Представительный список нематериального наследия / **Фортификационные сооружения Задара** - Городская бастионная система укреплений с внешней крепостью Форте и монументальными Городскими воротами, замечательным произведением архитектуры ренессанса XVI века, внесена в Список всемирного наследия ЮНЕСКО / **Первобытные и древние буковые леса** - **Национальный Парк Пакленица** - Уникальность этих природных красот базируется на их происхождении, географическом положении, возрасте, специфичности и размере, и то, что они вместе с первобытными и древними буковыми лесами Национального Парка Северный велебит включены в Список всемирного наследия ЮНЕСКО, подтверждает, что Хорватия по биоразнообразию и природной красоте находится среди самых богатых стран Европы / **Искусство сухой каменной кладки, знания и техники** - Искусство сухой каменной кладки, знания и техники этого метода строительства включены в 2018 году в Репрезентативный список нематериального культурного наследия человечества. Искусство возведения стен из сухого камня относится к методу строительства каменных конструкций, при котором камни укладываются друг на друга, без использования каких-либо других материалов, кроме иногда сухой почвы.

| 25. |



| 24. |



ДЛЯ ИССЛЕДОВАНИЯ

Паг - архитектура города, изготовление пашских кружев / **Острова Углян и Пашман** - архитектура каменных домов на островах



| 26. |

ТУРИЗМ ПЛЮС

Велосипедные маршруты, охота, езда верхом, рыбная ловля, рафтинг, банджи джампинг, off road Велебит, сёрфинг, кайтсёрфинг, параглайдинг



| 27. |

ГАСТРО

Пашский сыр и ягнятина, пашская и нинская морская соль, поседарский окорок, 'Нински шокол', ликер Maraschino, красное вино бенковачки Розе



| 28. |



фото на обложке: **задар** / александар гопич | 1. **задар** / иво биочина | 2. **привет солнцу** / серджио гоббо | 3. **нин** / серджио гоббо | 4. **задар** / марио ромулич & дражен стойич | 5. **дуги оток** / александар гопич | 6. **дуги оток** / иво перван | 7. **пакленица** / александар гопич | 8. **новиград** / иван чорич | 9. **полат** / иво перван | 10. 11. **задар** / иван чорич | 12. **задар** / лука есенко | 13. **дуги оток** / александар гопич | 14. **задар** / александар гопич | 15. **галешњак** / иво перван | 16. **остров паг** / саша четкович | 17. **задар** / борис качан | 18. **задар** / иво биочина | 19. **дуги оток** / александар гопич | 20. **задар** / божидар презель | 21. **задар** / иво биочина | 22. **пакленица** / лука тамбача | 23. **вранско озеро** / денис перош | 24. **немой танец, далматинская загора** / иво перван | 25. **дуги оток** / борис качан | 26. **кружевоплетение** / златко рамничер | 27. **пашман** / александар гопич | 28. **пашский сыр** / стипе сурач | 29. **остров паг** / иво перван



| 29. |

далмация.

Шибеник

Где легко можно найти жемчуга.





С дикой красотой белого карстового камня и синевой прозрачного моря, Шибенская акватория, как настоящий рай для мореплавателей,

может гордиться числом своих островков и морских скал, которых насчитывается аж 240 и каждый из которых скрывает что-то интересное. Если хотите встретить самых известных ловцов кораллов на Адриатике, отправьтесь на остров Зларин, а если Вас интересует место, которое славится ловцами губок, посетите Крпань. Но, если хотите почувствовать что-то совсем неповторимое, то отправляйтесь в открытое море и познакомьтесь с Корнатскими островами.

‘Боги захотели короновать своё дело и в последний день из слёз, звезд и дыхания моря создали Корнаты’, - написал по какому-то поводу Джордж Бернард Шоу, размышляя об этом фантастическом архипелаге. Об этом неповторимом творении природы, самой многочисленной средиземноморской веренице островов достаточно сказать, что этих ‘божественных звездных слез’, окаменелых в море имеется как раз столько, сколько и дней в году. Здесь действительно можно сказать: ‘Один остров за один день в году’, а все 365 островов составляют одно отдельное целое - Государственный заповедник ‘Корнаты’. Кружевная сеть отвесных скал, выбе-

ленных благородной адриатической солью, и битых душистой бурей (северным ветром), головокружительно погружается в синеву моря, а не имеющее себе равных эпического вида маленькие пристани, романтические заливы и скрытые пляжи являются настоящим раем для мореплавателей и современных робинзонов, мечтающих о девственной нетронутой природе.

От чудесных водопадов реки Крки до Крешимирового города Шибеника

С другой стороны, если Вы плывете по течению чудесного карстового царства реки Крки к морю, значит Вы на верном пути, чтобы попасть в самую защищенную природную гавань средней Адриатики и ознакомиться с гордым городом короля Крешимира – Шибеником. На этом зеленом пути и чудесном пространстве обитает свыше 222 пород птиц и находится единственный сокольничий центр в Хорватии. Красавица река Крка переливает свои благородные воды через семь каскадов. Именно между самыми красивыми, Рошким



[1.]



[2.]



[3.]



[4.]



[5.]




[6.]



[7.]



[8.]




[9.]

слапом и Скрадинским буком (водопадами), человеческие руки создали в природе такие известные сооружения, как православный монастырь Св. Архангела и монастырь Висовац. Подобно мифическому Авалону, единственный по своему сказочному размещению на островке посередине жемчужного озера на реке Крке, францисканский монастырь Висовац – место, в котором хранится бесценная библиотека, произведения искусства и множество драгоценностей, среди которых и сабля славного героя.

Очаровательное культурное наследие тысячелетнего города

Первое упоминание о Шибенике датируется 1066 годом в документах хорватского короля Петра Крешимира, из-за чего его и по сей день называют городом Крешимира. Прогуливаясь по его улочкам, лестницам и площадям, самые драгоценные произведения искусства Далмации появятся перед Вами как на ладони. Кстати, если Вы будете здесь летом, то сможете попасть на единственный в мире Международный фестиваль детей, а также на фестиваль Вечера далматинского шансона и на живописную Шибенскую средневековую ярмарку. Охраняемый своими крепостями и башнями и являющийся местом рождения Фауста Вранчича, изобретателя парашюта, Шибеник, однако, больше всего славится своим самым большим драгоценным сакральным памятником - готическо-ренессансным кафедральным собором Св. Якова (15 - 16 вв.), купол которого, изготовленный из белого камня, подобно короне, возвышается над городом. Построенный умелыми руками мастеров, исключительно из камня с островов Брач и Корчула, этот кафедральный собор, благодаря своей оригинальной монтажной строительной конструкции с большими каменными плитами, внесен в перечень ЮНЕСКО охраняемого мирового культурного наследия. Поднимите взор на эту смелую конструкцию единственную в истории





европейской архитектуры, и, пока Вы любуетесь прелестным творением хорватского зодчего Юрья Далматинца, вспомните, что это ведь только 15 век, в котором не было современной техники, удивитесь этому нависшему своду и куполу без балок и черепицы! Действительно впечатляет! Если по пути Вы зайдете еще в крестильную, затем посмотрите изящный трехлиственный ренессансный фасад и славный венец из 88 голов, установленный около наружных стен апсиды кафедрального собора, Вам станет понятно, почему Св. Яков такой особый и почему по праву несет титул самого красивого далматинского кафедрального собора и церковного сооружения в Хорватии.

Откройте прелести настоящей далматинской кухни

Наконец, попробуйте кухню шибенского края и, в особенности, широко известные шибенские мидии, собранные в месте, где зеленая красавица Крка впадает в Адриатическое море, и отпейте глоток автохтонного вина 'Бабич' из расположенных неподалеку примоштенских виноградников. Именно благодаря своей красоте, необычности географического положения и богатой земле, на которой они растут вопреки буре, эти виноградники представляют собой настоящий памятник старательным сельскохозяйственным рукам. В вестибюле здания Ассоциации Организации Объединенных Наций, фотографии виноградников и рассказ о них передают свою повесть на сотнях языках!



НАЦИОНАЛЬНЫЕ ПАРКИ

Национальный парк Корнаты -самая изрезанная группа островов на Средиземном море / **Национальный парк Крка** - природный и карстовый феномен реки Крка



| 14. |

ПРИРОДА

Остров Крапань - самый малонаселенный остров в Хорватии



| 15. |

КУЛЬТУРНОЕ НАСЛЕДИЕ

Кафедральный собор Св. Якова (Шибеник) - кафедральный собор эпохи Возрождения XV-XVI вв. (в списке мирового наследия ЮНЕСКО) / **Археологические раскопки Брибирска главица** - раскопки XVI и XVII в. / **Крепость на горе Спас (Книн)** - крепость IX в. / **Пение Ойканье** - Список нематериального культурного наследия, требующего принятия срочных мер для сохранения / **'Молчаливый' Хоровод материковой далмации** - Представительный список ЮНЕСКО / **Пение а капелла** - ЮНЕСКО Представительный список нематериального наследия / **Крепость Св. Николая** - Изолированная трёхэтажная бастионная крепость в форме треугольника, построенная в середине XVI века в целях защиты Шибеника от османского флота на скале у самого входа в шибенский канал, внесена в Список всемирного наследия ЮНЕСКО / **Искусство сухой каменной кладки, знания и техники** - Искусство сухой каменной кладки, знания и техники этого метода строительства включены в 2018 году в Репрезентативный список нематериального культурного наследия человечества. Искусство возведения стен из сухого камня относится к методу строительства каменных конструкций, при котором камни укладываются друг на друга, без использования каких-либо других материалов, кроме иногда сухой почвы.

| 17. |



| 16. |

ДЛЯ ИССЛЕДОВАНИЯ

Шибеник - крепости Св. Миховила, Св. Ивана, Вароне и Св. Николы. / **Остров Висовац** - францисканский монастырь



| 18. |

ТУРИЗМ ПЛЮС

Рафтинг (Крка), банджи джампинг (мост в Шибенике), рыбная ловля, парусный спорт, велосипедные дорожки, охота, верховая езда, сафари, сёрфинг, каякинг, трекинг, скалолазание



| 19. |

ГАСТРО

Дрншикий окорок, красное вино примоштенский Бабиц, Скрадинский торт



| 20. |



фото на обложке: **нп корнаты** / стипе сурач | 1. **остров висовац** / звонимир таноци | 2. **шибеник** / иво перван | 3. **шибеник** / божидар презель | 4. **трибунь** / иво перван | 5. **примоштен** / марио хлача | 6. **нп корнаты** / иво биочина | 7. **шибеник** / дамир фабианич | 8. **пурара** / борис качан | 9. **книп** / серджио гоббо | 10. **шибеник** / Крепость культуры Шибеник | 11. **нп Крка** / иво биочина | 12. **шибеник** / дамир фабианич | 13. **зларин** / златко сунко | 14. **нп корнаты** / иво биочина | 15. **тюрские губки, крапань** / серджио гоббо | 16. **зларин** / иво перван | 17. **крка** / иво биочина | 18. **остров висовац** / иво биочина | 19. **лодка** / стипе сурач | 20. **дрниш** / дамир фабианич | 21. **шибеник** / иво перван

| 21. |



далмация.

Сплит

Где царствие - слово, относящееся
только к природе.





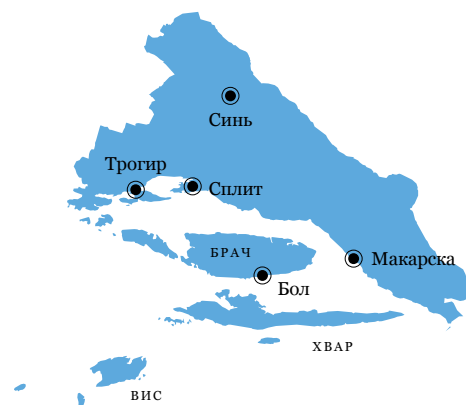
Когда в 305 году римский император Диоклетиан, имея почти весь мир у своих ног, решил построить свою дачную виллу и в ней провести остаток своей жизни, он нисколько не сомневался где ее построить.

В сердце Далмации, хорошо защищенном заливе родного Аспалатоса (Сплита), с морской стороны защищенного островами сплитского архипелага, а с суши высокими горами, Диоклетиан мечтательно «нанес» особую точку на карту Адриатики – будущий город Сплит.

Величественный город римского императора

Сплит был всего на 6 километров удален от в то время космополитской Салоны, известного центра провинции Далмации, насчитывающего тогда до 60 тысяч жителей, с крепкими стенами, многочисленными башнями, храмами, палатами, термами, что в настоящее время представляет собой самый большой комплекс античных памятников в Хорватии. Эта резиденция не имела себе равных на тот период. Хотя за 17 веков ее существования многие памятники культуры и архитектуры раннего периода не сохранились, но им взамен в последние столетия была обогащена более поздними архитектурными строениями, памятниками искусства. Среди них,

словно по иронии судьбы, величественный мавзолей последнего римского идолопоклонника уступил свое место кафедральному собору Святого Дуге – мученика, погубленного именно Диоклетианом, со знаменитым дверным косяком орехового дерева, работой мастера Андрии Бувины из 1214 года. Успешно преодолев различные исторические перемены, глубоко пересекающиеся с городом и его плотно населенным историческим центром, резиденция Диоклетиана в настоящее время является местом, где сейчас расположены многочисленные конобы (трактиры), в которых подаются местные блюда из морских деликатесов, молодой баранины и синьских «арамбашичев» и самые качественные сорта красного вина. Скрывая в «своем объятии» и самую маленькую улицу в мире с интересным названием «пусти меня пройти», этот чудесный и неповторимый сплитский исторический центр справедливо внесен в список ЮНЕСКО охраняемого мирового культурного наследия.



[1.]



[2.]



[3.]



[4.]



[5.]



[6.]



[7.]

[8.]

[9.]

Настоящий шарм средиземноморского юга

Овеянный теплым обаянием средиземноморского юга, Сплит – город, рассказывающий свою богатую историю не только через посещение своих музеев и церквей, но и самими улицами города, каменными домами, дворцами, построенными еще в античные времена, и побережьем, а его настоящий средиземноморский дух и атмосферу можно почувствовать в веселых и распетых конобах – трактирах. Если идти по этому переплетению белых каменных улиц к берегу, где на море качаются лодки, Вы откроете город, в котором на каждом углу прославленный римский император глубоко втиснул свое императорское присутствие вместе со святым, которого сам приказал казнить. Особой достопримечательностью этого города являются спортсмены – чемпионы мира, победители теннисного турнира в Уимблдоне, многочисленные олимпийцы и чемпионы лиги NBA – уроженцы Сплита, а также самые красивые женщины в мире. Если не верите, прогуляйтесь по сплитской набережной...

Откройте сокровищницу произведений искусства

Хотя его центральная часть составляет всего 750 шагов (это измерил и записал несколько веков тому назад один старательный историк), Трогир представляет собой складный каменный городок с богатой историей, о значении которого лучше всего говорит тот факт, что его исторический городской центр, как и у Сплита, вошел в список ЮНЕСКО охраняемого культурного мирового наследия. Трогир называют еще и городом-музеем с его прославленным порталом кафедрального собора мастера Радована 1240 года, ренессансной городской ложей, тысячелетним монастырем Св. Николы, в котором хранится известный барельеф античного бога Каироса (бога удачного момента) 4-го века. Трогир, к тому же, и настоящая художественная сокровищница, где

каждое лето слышны арии молодых мировых теноров...

Синева и полная гармония природы

Природа действительно оказалась щедрой к средней Далмации, когда ее берег и длинные галечные пляжи, облагороженные холодом душистых зеленых сосен, украсила вереница островов редчайшей красоты. Непосредственно над пляжами известной Макарской ривьеры возвышается массив природного парка Биоково, где в настоящее время можно увидеть прыгающих черных козлов, а с вершины которого открывается прекрасный вид на вечерний закат, утренний восход, а в ясную погоду и на панораму крайних островов открытого моря. Среди них, самый большой остров сплитского архипелага – Брач, широко известный как остров камня и ветров. Остров камня – потому, что на Браче старательными руками каменотесов столетиями добывают самый лучший камень, о славе которого свидетельствует тот факт, что именно из него, кроме отечественных кафедральных соборов, построены также и многие другие здания в разных странах. А Остров ветров – просто потому, что нигде на Адриатике, как это говорят серферы, не дует такой божественный маэстраль (северо-западный ветер), как в канале между островами Брачем и Хваром, особенно на пляже Златни рат (Золотой мыс), вид которого меняется именно в зависимости от направления ветра и волн. С недавнего времени в списке десяти самых красивых островов мира – солнечный Хвар, представленный как самый привлекательный из далматинских островов. Своей самой большой островной площадью по обеим сторонам Адриатики, первым театром в Европе, построенным еще в далеком 1612 году, Арсеналом, славной палатой 'Тврдаль' Петра Хекторовича и стертými каменными улочками, блестящими на солнце, Хвар просто манит Вас гармонией своей истории, искусства и красотой природы с обаятельным запахом лаванды.



| 10. |



| 11. |



| 12. |



| 13. |

|14. |



|15. |



|16. |



|17. |



|18. |



КУЛЬТУРНОЕ НАСЛЕДИЕ

Дворец Диоклетиана (Сплит) - дворец римского императора Диоклетиана (список ЮНЕСКО мирового наследия) / **Городской центр (Трогир)** - городской центр старого города (список ЮНЕСКО мирового наследия) / **Античный город Салона (Солин)** - столица римской провинции Далмации / **Ренессансный центр старого города (Хвар)** - кафедральный собор Св. Степана, городская ложа с башней и арсенал с театром 1612 года / **Святылище Богородицы Синьской** - самое большое маринское святилище в Далмации / **Стариградское поле на Хваре** (находится в списке мирового наследия ЮНЕСКО). / **Процессия «Крестный ход» на острове Хвар** - ЮНЕСКО репрезентативный список нематериального наследия / **Кружевное мастерство на Хваре** - ЮНЕСКО репрезентативный список нематериального наследия / **Синьская Алка** - Репрезентативный Список нематериального культурного наследия человечества / **Пение Ойканье** - Список нематериального культурного наследия, требующего принятия срочных мер для защиты / **‘Молчаливый’ Хоровод материковой далмации** - Представительный список ЮНЕСКО / **Пение а капелла** - ЮНЕСКО Представительный список нематериального наследия / **Средиземноморская кухня на хорватской Адриатике** - ЮНЕСКО Представительный список нематериального наследия / **Стечки** - средневековые надгробия - Список всемирного наследия ЮНЕСКО / **Глобальный геопарк ЮНЕСКО - Архипелаг Вис в Хорватии** - Глобальный геопарк ЮНЕСКО - Архипелаг Вис в Хорватии расположен у побережья Хорватии, сформированный из древнейших скал в Адриатическом море. Некоторые из самых известных мест архипелага - Голубая пещера (Modra špilja) и Пещера тюленя-монаха (Medvidina špilja) / **Искусство сухой каменной кладки, знания и техники** - Искусство сухой каменной кладки, знания и техники этого метода строительства включены в 2018 году в Репрезентативный список нематериального культурного наследия человечества. Искусство возведения стен из сухого камня относится к методу строительства каменных конструкций, при котором камни укладываются друг на друга, без использования каких-либо других материалов, кроме иногда сухой почвы.



| 19. |

ПРИРОДА

Река цетина - важный ландшафт, 105 км речного течения и каньон (Омиш) воодушевят любителей рафтинга и канюинга / **Парк природы Биоково** - самая высокая гора на хорватском побережье, богатство флоры и фауны / **Златни рат (Золотой мыс)** - важный ландшафт / **Остров Равняк, Дonya Брела, Паклени отоци (остров Хвар)** - важный ландшафт / **Модра и Медвидина Шпиля (остров Бишево)** - геоморфологические памятники природы / **Шпиля Враняча (гора Мосор)** - геоморфологический памятник природы / **Красное и голубое озера (Имотски)** - геоморфологические памятники природы



| 20. |



| 21. |

ТУРИЗМ ПЛЮС

Винные дороги, велодорожки, езда верхом, рафтинг, параглайдинг, охота, рыбалка, виндсёрфинг, спортивное скалолазание, сафари каякинг, парусный, зиплайн, каньонинг, треккинг



| 22. |

Г А С Т Р О

Далматинская 'паштицада', колбасы 'чидапиде', говяжье мясо с капустой 'арамбашичи' (Синь); вшка лепешка, хварские пряники, вино с молоком 'смутица' (остров Брач); вина Вугава и Планчич (остров Хвар)



| 23. |




| 24. |

| 25. |



фото на обложке: **сплит** / иван чорич | 1. **остров брач** / марио хлача | 2. **остров вис** / иво перван | 3. **такарска** / александар госпич | 4. **сплит** / анте верзотти | 5. **сплит** / иво биочина | 6. **синь** / иво перван | 7. **комижа** / марио ромулич & дражен стойич | 8. **трогир** / дамир фабянич | 9. **оливковый** / марио хлача | 10. **сплит** / иво биочина | 11. **брач** / иво биочина | 12. **пустыня блаца** / томислав растичерван | 13. **наклинские острова** / иво перван | 14. **омиш** / борис крагич | 15. **лаванда** / иво перван | 16. **брач** / иво биочина | 17. **оливковое дерево** / иво перван | 18. **остров вис** / александар госпич | 19. **клапа** / давор растухар | 20. **синья пещера** / иво перван | 21. **река петина** / денне перош | 22. **брач** / иво биочина | 23. **пряники** / дамир фабянич | 24. **златны рат** / иво биочина | 25. **сплит** / иван чорич



далмация.

Дубровник

Где слова недостаточны.



‘Тот, кто ищет рай на земле, должен посетить Дубровник!’

- записал однажды Джордж Бернард Шоу, очарованный городом нетронутых городских стен длиной аж 1940 метров, находящихся в настоящее время под защитой ЮНЕСКО. Дубровник и у нас, и за границей называют ‘жемчужиной Адриатики’. Расположенный на крайнем юге Хорватии этот город унаследовал самые лучшие произведения архитектуры и искусства. В его теплом средиземноморском климате, кроме средиземноморской растительности, произрастают также и субтропические культуры с насаждениями душистых лимонов, апельсинов и мандаринов, роскошные пальмы и агавы, украшающие ренессансные парки и расцветшие сады средневековых каменных палат и монастырей.

Город, который никого не оставит равнодушным

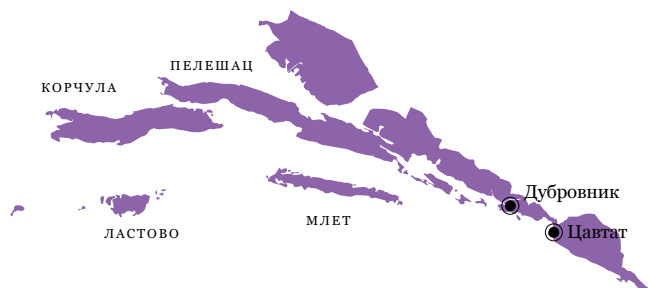
Когда-то Дубровник был одним из самых больших портов и очень значительным средиземноморско-торговым государством, о чем говорит и тот факт, что в свои самые славные дни имел консульские представительства свыше чем в 80 городах, а его торговый флот насчитывал 700 парусников и был равен венецианскому. Находящийся под небесным покровительством Святого Влаха, увенчанный известным флагом Либертас (свободы), развевающимся с высокой каменной колонны на которой бдит легендарный витязь Орландо, лежит Дубровник, город с богатой историей, с которой лучше всего ознакомиться, прогуливаясь по его главной каменной улице – Стра-

дуне. С прославленных стен этого города с их величественными башнями и бастионами открывается взор на чудесные элафитские острова Шипан, Лопуд и Колочеп, рассеянные, подобно жемчужинам, в синеве моря. Названные ‘оленьими’ (по греческой реке Элафос, что в переводе означает ‘олень’), эти острова в прошлом действительно были местом обитания этих благородных животных. Элафитские острова представляют собой первозданное Средиземноморье, в котором изобилует буйная субтропическая растительность, широкие сосновые леса и плантации оливковых деревьев и которое обрамляет прекрасные песчаные пляжи. Гуляя от фонтана Онофрия до Городской колокольни, утонченных готическо-ренессансных сооружений дворца Спонза и прославленного дворца Князя, а также барочных церквей Св.Влаха, кафедрального собора Вознесения девы Марии или Св. Игнатия с иезуитским училищем, каждый Ваш шаг в этом городе останется в памяти. Кстати, приезжайте в Дубровник летом, когда весь город сия-

ет особым блеском и когда во время Дубровницких летних игр весь исторический центр города превращается в чудесные кулисы единственной в мире сцены, и Вам удастся услышать в крепости Ловриенац, воздвигнутой на утесе высотой 37 метров над морем, бессмертный монолог Гамлета ‘Быть или не быть’, который в этом месте как-то особенно звучит...

Исследуйте острова очаровательной истории

Ещё со времен, когда мировой мореплаватель Марко Поло отправился на всех парусах к неизвестной земле (terra incognita) с родного острова Корчулы, его рыцарский городок, выросший на остатках греческой колонии, постепенно рос и превращался в своеобразный каменный город правильных линий, который хорошо сохранился до наших дней. Построенные по проекту умелого местного архитектора и одновременно мудрого градостроителя, улицы Корчулы представляют собой настоящую достопримечательность. Построены



[1.]



[2.]



[3.]



[4.]



[5.]



[6.]



[7.]

[8.]

[9.]

все они по модели рыбьего скелета; и, вопреки тому, что летом по утрам или после обеда, когда солнце больше всего печет, их оно как будто обходит, и нет такой жары, как можно было бы ожидать. Если Вы хотите почувствовать настоящую атмосферу острова, то приезжайте сюда в июле, когда здесь проводится Международный фестиваль песни и вина в честь прославленного мореплавателя или Фестиваль рыцарских игр - традиционных плясок с саблями в оригинальных национальных костюмах этого края из 16 века со знаменитой сценой борьбы белого с черным королей. Впрежние времена часть Дубровницкой республики полуостров Пелешац со своими и по настоящее время хорошо сохранившимися стенами длиной 5,5 км каменного городка Стона являлся значительной стратегической точкой, где защищался подступ к Дубровницкой республике. Для любителей вин Пелешац родина известного сорта 'Дингач', наиболее признанного хорватского вина. Городок Оребич, известный как центр мореходства в 18 в., в настоящее время место куда охотно приезжают искусствоведы. Благодаря множеству прекрасных каменных дворцов и вилл, на фасадах которых отражены изобилие и роскошь жизни семей мореплавателей, и особенно своим садам, в которых растут самые экзотические растения, привозимые в течение столетий со всех сторон света, Оребич действительно представляет собой очаровательное место, которое останется у Вас в памяти. Если Вы когда-нибудь под впечатлением рассказа об Одиссее, заключенном на острове нимфой Калипсо, размышляли об этом убежище, спрашивая себя, как могла выглядеть эта славная Огигия, поезжайте на остров Млет на крайнем юге Хорватии - и Вам откроется зрелище, будто вырванное из лучшей детской книги с картинками. Перед Вами откроется озеро посередине острова, и в озере - небольшой островок с монастырем 12 в. Хотя Калипсо не будет вблизи, но это зрелище будет достаточным для того, чтобы навсегда покорить Ваше сердце, и Вы, возможно, пожелаете никогда не уходить отсюда.




| 11. |



| 12. |



| 13. |



| 14. |



НАЦИОНАЛЬНЫЕ ПАРКИ

Национальный парк Млет - богатый средиземноморской растительностью и культурным наследием (Бенедиктинский монастырь XII в. на островке в Великом озере)



| 15. |

ПРИРОДА

Арборетум трстено - памятник парковой архитектуры / **Устье неретвы** - отдельный ихтиологическо-орнитологический резерват / **Малостонский залив** - отдельный резерват - резерват в море / **Островок локрум** - отдельный резерват лесной растительности / **Большая пещера (Вела Лука)** - геоморфологический памятник природы / **Кочье (село Жрново на Корчуле)** - отдельный резерват лесной растительности / **Конавские дворы (Конавле)** - важный ландшафт / **Ластовский архипелаг** - парк природы



| 16. |

КУЛЬТУРНОЕ НАСЛЕДИЕ

Центр старого города (Дубровник) - город уникальной истории под защитой ЮНЕСКО. Один из самых привлекательных и самых известных городов Средиземного моря / **Нарона** - античный город Нарона на месте нынешнего села Вид вблизи Метковича / **Городские стены (Стон)** - фортификационный комплекс XIV в. - единственные по своей величине в 5,5 км / **Город Марко Поло (Корчула)** - один из самых сохранившихся средневековых городов Средиземного моря / **Центр старого города (Цават)** - туристический и культурный центр Конавала: Мавзолей семьи Рачич, родной дом художника Влахо Буковаца, Дворец князя, крепость Сокол / **Празднование дня Св. Влаха** - ЮНЕСКО репрезентативный список нематериального наследия / **Пение а капелла** - ЮНЕСКО Представительный список нематериального наследия / **Стечки** - средневековые надгробия - Список всемирного наследия ЮНЕСКО / **Искусство сухой каменной кладки, знания и техники** - Искусство сухой каменной кладки, знания и техники этого метода строительства включены в 2018 году в Репрезентативный список нематериального культурного наследия человечества. Искусство возведения стен из сухого камня относится к методу строительства каменных конструкций, при котором камни укладываются друг на друга, без использования каких-либо других материалов, кроме иногда сухой почвы.



| 17. |

| 18. |



ДЛЯ ИССЛЕДОВАНИЯ

Башня Минчета, крепость Ловриенац и дворец Спонза (Дубровник) / Готические и готическо-ренессансные дачи (от Пелешаца до Коновала) Францисканский монастырь (Оребич) / Дворец князя (Лука Шипанска) Францисканский монастырь (Рожат) / Лечебный курорт – Вела Лука



| 19. |

ТУРИЗМ ПЛЮС

Винные дороги пешеходные тропинки, велосипедные дорожки, верховая езда, спортивное скалолазание, ад-ренилиновые парки в Конавле



ГАСТРО

Ягнятина и телятина, жаренные под глиняной крышкой, бродетто из угрей или лягушек (долина реки Неретвы), стонские устрицы и мидии, пироги 'контонята', 'мантала' и 'аранчина' (Конавле), мандарины и лимоны, вина Дингач и Поступ (Пелешац), Пошип и Грк (Корчула), Дубровницкая мальвазия (Конавле)



| 20. |



фото на обложке: дубровник / иво перван | 1. **цавгач** / хрвое сердар | 2. **корчула** / серджио гоббо | 3. **дубровник** / иво биочина | 4. **дубровник** / иво биочина | 5. **линджо** / хрвое сердар | 6. **тарко поло** / иво биочина | 7. **ластово** / дамир фабиянич | 8. **злафиты** / марио ромулич & дражен стойич | 9. **порешка – рыцарский танец** / дavor растухар | 10. **велики и мали стон** / иво перван | 11. **дубровник** / Брaдерсайд | 12. **дубровник** / иво биочина | 13. **дубровник** / божидар презель | 14. **виноградник** / дамир фабиянич | 15. **плет** / дамир фабиянич | 16. **ластово** / серджио гоббо | 17. **святой влахо** / иво перван | 18. **плет** / александар госнич | 19. **крепость минчета** | 20. **дингач** / марио хлача | 21. **корчула** / иво биочина



| 21. |



Лика — Карловая

Романтичное слияние с природой.



Добро пожаловать в пейзаж из снов!

Перед Вашим взором всплывают зеленые просторы континентальной части Хорватии, расположенные всего лишь в 10 км от моря. Данная территория по своим уникальным экологическим характеристикам и наличию парков природы представляет собой настоящий оазис мира и спокойствия, который все больше и больше привлекает туристов.

Водопады прошлого и настоящего

Впредысторический и античный периоды природа земли горных илириков и яподов была зеленой и тихой, целинной и мистической. Такова и сегодня Лика - это место обитания редких видов птиц, находящихся под защитой, волков и медведей, а также и многих эндемических видов животных, например, Дегении велебителицы. Эпическая и зеленая Лика - это также и место рождения одного из самых выдающихся мировых гениев - Николы Теслы, чей музей, открытый по поводу 150-летней годовщины со дня его рождения, находится в его родном Смиляне. Помимо всего прочего, этот чарующий кусочек земли является местом нахождения самого известного, самого старого и самого посещаемого из всех восьми парков природы Хорватии - Плитвицких озер. Известные своими так называемыми водопадами, которые превращают все в камень, и 16 каскадными озерами, вид на которые останавливает дыхание, Плитвицкие озера удивляют также своими интересными геоморфологическими формами, лесами, лугами, разнообразной флорой и фауной, а также увлекательными туристическими программами. Национальный парк Плитвицкие озера является единственным природным наследием, который вместе с культур-

ным наследием Хорватии еще в 1979 году среди первых в мире (!) внесен в список мирового наследия ЮНЕСКО. А если хотите узнать побольше о легендарных гайдуках - отправьтесь в город Сень и познакомьтесь с крепостью Нехай - ренессансной крепостью 16 в., в которой сейчас открыт музей, посвященный пиратам - 'сеньским ускокам'. Обязательно посетите и остров Паг, северная часть которого относится к Личко-сеньской области, в то время как южная часть острова относится к Далмации, а именно к Задарской области. На северной стороне Пага находится известный курорт Новаля и популярный пляж Зрче, на котором проводятся ночные развлекательные программы. Часто называемый островом камня и соли Паг со своими 20 км песчаными пляжами, предлагает своим гостям настоящее разнообразие.

Ренессансно-идеальный город Карловац

Построенный по плану первого ренессансно-идеального города в виде шестиконечной звезды, носящий славу бастиона, который храбро противостоял турецким набегам, богатый своим историческим наследием, окруженный водами четырех рек и лесистыми горами Великой и Малой Капеллы, город Карловац и его область являются идеальным местом для купания в чистых пресных водах, для гребли, славов, рыбалки, рафтинга, кануинга, езды по лесу, езды на велосипедах по 11 областным вело-туристическим дорожкам, для езды на лошадях. Эта жемчужина континентальной Хорватии превратилась из средневековой крепости, построенной для защиты средней Европы от нападений турков в один из самых значительных транспортных

узлов Хорватии, который, вопреки своему транзитному месторасположению, становится любимым местом все большего количества туристов, ищущих разнообразного и интересного отдыха. Помимо того, что недалеко находятся известные охотничьи угодья, протянувшиеся на территории от Драганича до Клека и Модруша, а также центры зимних видов спорта, расположенные на склонах горы Белоласице, Карловачкая область насчитывает и целый ряд скрытых памятников культурного наследия от очаровательных старинных городов и дворцов Дубовца, Озля, Огулина, Босильева до францисканских, паулинских и доминиканских монастырей, 'вырастающих' в зеленом пространстве. Огулин и его окрестности настоящий сказочный пейзаж окаймленный долинами рек Загорской Мрежницы и Добры, Франкопанским замком, возвышающимся над Джулиновой пропастью и Клеком - горным чудом, колыбелью хорватского скалолазания и альпинизма. Богатая сокровищница сказок - о клечких ведьмах, названии Джу-



[1.]



[2.]



[3.]



[4.]



[5.]

[6.]

[7.]

линовая пропасть, Клеку и Ключкой пещере, волшебной воде - служит доказательством того, как этот богатый край влиял и влияет на свое население, а так и на свою самую известную огулинку Ивану Брлич-Мажуранич, самую переводимую хорватскую писательницу, пишущую для детей. Пережить сказку Вы можете посетив дорожку сказок, в которой соединяется красота природы, богатая история и сама сказка. Ваши впечатления будут еще ярче, если к Вам присоединятся герои 'Сказок из прошлого'.

| 8. |



| 9. |



| 10. |



| 11. |



| 12. |



| 13. |



| 15. |



| 14. |



НАЦИОНАЛЬНЫЕ ПАРКИ

Плитвицкие озера - не пропустите посещение этого НП, который находится в списке мирового природного наследия ЮНЕСКО / **Северный Велебит** - провозглашен ЮНЕСКО мировым заповедником биосферы



| 16. |

ПРИРОДА

Леса Драганич, (Клек и Модруш) Великая и Малая Капелла / Ясиковац (Госпич) - парк-лес / **Геровачке пещине (Грачач)** - геоморфологический памятник природы / **Барачевы пещеры в Раковице / Пещера Врловка в Камане / Растоки в Слуне** - поселок, расположенный на месте, где сине-зеленая вода Слуньчицы вливается в реку Корану. Большая часть поселка была построена в конце 19 - начале 20 вв / **Клек** - значительный ландшафт / **Штиривача** - заповедник лесной растительности с самыми красивыми и самыми хорошо сохранившимися зарослями можжевельника / **Печинский парк Грабовача перед Перушичем / Каньон реки Лики / Лун** - самый старый сад с оливковыми деревьями в этом регионе



| 17. |

ДЛЯ ИССЛЕДОВАНИЯ

Авантурные виды спорта: рафтинг, каякинг, велоспорт, скалолазание, альпинизм, фото-охота, охота, катание на горных лыжах, езда на лошадях / **Горные лыжи:** Хорватский Олимпийский Центр Белоласица / Туристический центр Петрова гора, Охотничий дом Мулява (недалеко от Войничча)



| 18. |

| 19. |



КУЛЬТУРНОЕ НАСЛЕДИЕ

Святылище Пресвятой Богородицы Краснарской (Красно) - самое большое святылище Богородицы в Лике / **Святылище Пресвятой Богородицы Чудотворной в Оштариямац** / **Старинный Дрежшник** - город, расположенный неподалеку от Раков / **Паулинский монастырь в Светицах** / **Паулинский монастырь Каменско** / **Этногалерея** в Речице, пригороде Карловца / **Родной дом Николы Теслы (Смилян)** - современный музей, открывшийся в честь одного из самых известных мировых изобретателей / **Турецкая башня в Першиччу** - единственная сохранившаяся турецкая башня в Лике, датируемая 15 в. / **Многочисленные городки и дворцы от Дубовац, Озля, Босильево до францисканских, паулинских и доминиканских монастырей, расположенные среди зеленых просторов.** / **Крепость Нехай (Сень)** - ренессансная крепость, построенная в 16 ст., в которой сейчас расположен уникальный музей пиратов 'Сеньских ускоков'. **Франкопанский замок / Исторический центр города Карловца в виде шестиконечной звезды кружевного мастерства на Паге** - ЮНЕСКО репрезентативный список нематериального наследия / **Первобытные и древние букковые леса – Национальный Парк Северный Велебит** - Уникальность этих природных красот базируется на их происхождении, географическом положении, возрасте, специфичности и размере, и то, что они вместе с первобытными и древними буквыми лесами Национального Парка Пакленница, включены в Список всемирного наследия ЮНЕСКО, подтверждает, что Хорватия по биоразнообразию и природной красоте находится среди самых богатых стран Европы / **Искусство сухой каменной кладки, знания и техники** - Искусство сухой каменной кладки, знания и техники этого метода строительства включены в 2018 году в Репрезентативный список нематериального культурного наследия человечества. Искусство возведения стен из сухого камня относится к методу строительства каменных конструкций, при котором камни укладываются друг на друга, без использования каких-либо других материалов, кроме иногда сухой почвы.

ТУРИЗМ ПЛЮС

рафтинг, каякинг, велосипедный спорт, скалолазание, альпинизм, фотоохота, охота, лыжный спорт, верховая езда, пешеходные тропинки и тропинки для скандинавской ходьбы, рыбная ловля, спелеология



| 20. |

Личкий картофель и печенная под крышкой ягнятина, огулинские кислые овощи и репа, огулинский масный сыр - шкрипавац, ракия из слив и груш



| 21. |



фото на обложке: **плитвицкие озера** / александар госпич | 1. **сень** / горан секула | 2. **карловац** / серджио гоббо | 3. **госпич** / александар госпич | 4. **красно** / александар госпич | 5. **новиград на реке добре** / марио хлача | 6. **плитвицкие озера** / дAVOR растухар | 7. **лошади** / александар госпич | 8. **река трезница** / дадил калогера | 9. **растоке** / ведран метелко | 10. **растоке** / иво биочина | 11. **Велика Капела** / иво перван | 12. **растоке** / иво биочина | 13. **старый город дубовац** / звонимир таноцки | 14. **мемориальный комплекс смилян** / горан секула | 15. **лика** / александар госпич | 16. **плитвицкие озера** / стипе сурач | 17. **чоркова бухта** / александар госпич | 18. **велебит** / м. ромулић & д. стојчич | 19. **сень** / александар госпич | 20. **озаль** / марио хлача | 21. **гастро** / горан секула | 22. **река купа** / дAVOR растухар



| 22. |

A scenic landscape of rolling green hills and a golden field under a blue sky. The foreground is filled with tall, golden-brown grasses. The middle ground shows lush green trees and rolling hills. The background features distant mountains under a clear blue sky. The text is overlaid on the image in a white, cursive font.

Центральная Хорватия.

Где цвет романса - зеленый.



Вы всегда стремились к отдыху где-нибудь далеко от летней жары и средиземноморского гула, в идиллическом и тихом зеленом холмистом краю, богатом столетними лесами, виноградниками и реками?

Вы поклонник спокойной и приятной континентальной обстановки, идущей от романтических средневековых дачных дворцов и курий (дворянских усадеб) вплоть до термальных источников, курортов и святилищ паломников? В таком случае поезжайте в северном направлении от Загреба и наслаждайтесь благодатью центральной Хорватии.

Любуйтесь идиллическими местами в городах центральной Хорватии

Для начала отправьтесь в хорватское Загорье, идиллический холмистый край, пересеченный горами и реками, и найдите Крапину - известное местонахождение 'крапинского пещерного человека'. Размещенную в краю, богатом термальными источниками как, например, близлежащие Тухельске и Стубичке топлице, Крапину основал известный профессор Драгутин Горьянович-Крамбергер когда в 1899 году, когда на Хушняковом холме обнаружил остатки дильвиального человека, известного в науке под названием *Homo sapiens neanderthalensis*. Крапина находится в краю, который

славится наибольшей концентрацией дворцов после долины Луары во Франции. Ознакомьтесь с живописными средневековыми барочными дворцами, осмотр которых Вы также можете дополнить роскошным гастрономическим предложением и, разумеется, благородными каплями местных вин высшего качества. Но, если Вас интересует религиозный туризм и духовное освежение в храме в Хорватии, куда 500 тысяч паломников со всего мира приезжают уже более 800 лет ежегодно, а в 1998 году и сам Папа Иван Павел II, тогда поезжайте в Марию Бистрицу. Самым барочным из всех городов в Хорватии является Вараждин, настоящий зеленый город. С обустроенными парками и знаменитым памятником садовой архитектуры – кладбищем, туи которого сформированы в виде параванов и аркад, как во французском Версале, Вараждин славится как город музыки, искусства, ремесел и торговли и двух значительных фестивалей, которые проводятся каждой осенью: Фестиваль Барочной музыки и необычный фестиваль Шпанцир-фест – фестиваль уличных танцоров. Кроме того, он известен и по своему

культурному предложению, и аж по 354 зарегистрированными памятниками культуры. Вараждинский регион славится также и парком-лесом Тракошчан с известным дворцом превращенным в музей, а также тремя геологическо-палеонтологическими памятниками природы с тремя пещерами, доказательством непрерывного тысячелетнего присутствия человека на этих территориях. Недалеко



[1.]



[2.]



[3.]



[4.]



[5.]



[6.]




[7.]

[8.]

[9.]

от Вараждина расположился город Лудбрег - известное евхаристическое место паломничества Предорогой Крови Иисуса, единственное в Хорватии, но также одно из редчайших в мире, которое письменным документом учредил сам Папа, подтверждая, таким образом, публичное почитание святых реликвий, после того, как в часовне дворца Batthyany в 1512 году произошло чудотворное явление Святой Крови Иисуса. Лепоглава - городок богатую культурную историю которого лучше всего описали члены павлинского ордена, которые к тому же построили в нем церковь и монастырь. В этом месте родилось прославленное кружево, которое, благодаря своей оригинальности и мастерству изготовления, награждено золотой медалью в Париже в 1937 году.

Желаете ли Вы найти одно из редких мест, в котором Вы можете испытать счастье, намывая золото в реке, наслаждаясь водами термального источника Св. Мартина, беззаботно катаясь по велосипедным дорожкам, пробуя отличные вина? Поезжайте на крайний север, на стык границ трех государств: Словении, Венгрии и Хорватии - и познакомьтесь с Меджимурьем и его столицей Чаковцем. Если Вы любите «примитивное» искусство, традиции и фольклор, старые ремесла и обычаи, поезжайте восточнее от Загреба на просторы Подравины в июне, когда там состоятся три значительных культурно-этнических мероприятия – в Копривнице, Джурджевце и Крижевцах. Отмеженная рекой Дравой и горами Билогорой и Калником, Подравина является богатым рыболовным и охотничьим регионом с обустроенными велосипедными дорожками, проходящими через прекрасные края возле озера Шодерицы и колыбели 'примитивного' искусства – места Хлебине.



| 11. |



| 12. |




| 13. |



| 14. |



| 15. |



ПРИРОДА

Калник - значительный ландшафт / Парк природы Лоньско поле - редкое сочетание сохраненной природы и традиционного строительного наследия / **Чрет Дубравица (Дубравица)** - специальный ботанический заповедник / **Спиля Виндия** пещера (Вараждин) - памятник природы / **Река Мура** - значительный ландшафт / **Велики пажут (Леград)** - специальный зоологический резерват / **Ракита (Сисак)** - орнитологический заповедник / **Джурджевацкие пески** - отдельный ботанический резерват / **Литик, Бьеловар и Дарувар** - памятники архитектуры парков / **Клек** - значительный ландшафт / **Прна Млака** - специальный орнитологический заповедник / **Жумберак - Самоборско горье - парк природы / Слушница возле слуня** - важный ландшафт / **Арборетум опека (Виница)** - памятник парковой архитектуры

КУЛЬТУРНОЕ НАСЛЕДИЕ

Дворец Тракоичан - самый романтичный и, по мнению многих, самый красивый дворец в Хорватии / **Город Вараждин** - город культуры удивляет своими роскошными церквями, городскими палатами и вараждинским кладбищем / **Дворец Зринских (Чаковец)** - находится в рамках Старого города Зринских, культурно - исторического памятника бесценной категории, региона Меджимурье / **Старый город (Калник)** - величественные остатки средневекового города / **Старый город (Джурджевац)** - ценный памятник культуры со средневековой крепостью / **Дворец графа Янковича (Дарувар)** - барочный дворец, построенный в периоде с 1771-1777 гг / **Крепость (Сисак)** - хорошо сохраненная средневековая крепость мастерство изготовления деревянных традиционных детских игрушек в регионе Хорватское загорье - ЮНЕСКО репрезентативный список нематериального наследия / **Кружевное мастерство в Лепоглаве** - ЮНЕСКО репрезентативный список нематериального наследия Искусство выпечки пряников - Репрезентативный Список нематериального культурного наследия человечества / **Меджимурская попевка, народная песня из Меджимурья** - Народная песня региона Меджимурье которое находится в северо-западной части Хорватии - меджимурская попевка, включена в 2018 году в Репрезентативный список нематериального культурного наследия человечества.

ДЛЯ ИССЛЕДОВАНИЯ

Музей Старо село (Кумровец) - единственный музей под открытым небом с сохраненными подлинными сельскими домами на переходе XIX/XX вв. / **Музей крапинского неандертальца** - один из самых современных музеев в Хорватии / **Местонахождение крапинского неандертальца** - одно из самых богатых мест раскопок неандертальского человека в мире / **Лечебные курорты** - многочисленные известные лечебные центры с термальными источниками (Стубичке топлице, Крапинске топлице, Вараждинске топлице, Светы мартин на Муры)



| 16. |

| 17. |



ТУРИЗМ ПЛЮС

Охота, рыбная ловля, параглайдинг, велосипедные дорожки, пешеходные и горные тропинки, спидвей, винные дороги, тематические тропинки, верховая езда, лыжный спорт



| 18. |

ГАСТРО

Пикантный соус Самоборска горчица, Самоборска саями, Самоборска 'креминита' (пирожное), ликер Самоборски бермет, индюшка с 'млиница', гречневая каша, коровий сыр 'пра', тыквенное масло, пироги 'Загорски штрукли', кукурузная 'злевка' и 'врбовечка пера', булочные изделия 'Вараждински кличчи', игристое вино 'Шенпъен', молочные продукты, фирменные блюда из пресноводных рыб и дичи, вино Грашевина и Белый пинот, мёд (напиток) и фруктовые вина



| 19. |



фото на обложке: **жумберак** / ромео ибришевич | 1. **хорватское загорье** / иво перван | 2. **мария бистрица** / сержио гоббо | 3. **река драва** / даворин манце | 4. **велики табор** / Зоран Елача | 5. **беловар** / дамир фабиянич | 6. **вараждин** / домагой север | 7. **самобор** / иво перван | 8. **вараждин** / иво биочина | 9. **беловар** / дамир фабиянич | 10. **чаковец** / даворин манце | 11. **педжимурье** / марио хлача | 12. **сисак** / сержио гоббо | 13. **калик** / даворин манце | 14. **река сава** / сержио гоббо | 15. **виноград** / дамир фабиянич | 16. **музей крапинского неандертальца** / сержио гоббо | 17. **вараждин** / Зоран Елача | 18. **одень** / д. стойич | 19. **белый гриб** / домагой север | 20. **тракошчан** / дарко вурушич

| 20. |





Zagreb

Где вдохновение приходит из сердца.



Знакомьтесь с очаровательным сердцем Хорватии

Выросший из двух средневековых поселков, столетиями развивавшихся на двух смежных холмах, с письменной историей с 1094 года (в этом году была основана католическая епархия), столица и самый крупный город Хорватии Загреб - типичный средневропейский город с классической чередой сецессионистических фасадов и исторического городского центра, в котором, помимо возвышенного духа австро-венгерской монархии, узнаем иногда и очертания пражских панорам. Благодаря своим основным городским и культурным достопримечательностям, размещенным в самом центре, переполненным привлекательным кафе, первоклассным ресторанам, садовым террасам и, прежде всего, своим старательно культивированным паркам, как, например, Рибняк, расположенный под стенами Каптола - величественного неоготического кафедрального собора с филигранными башнями, или, к примеру, зеленая Подкова Ленуци с парком Зриневцем, Загреб действительно можно назвать великим городом.

Пойдите по улицам столицы в единственную прогулку через историю

Хотя, лучше всего знакомиться с ним постепенно, на прогулке, начиная со слоев его богатой истории. Пройдитесь по улицам, подымающимся с главной городской площади в одном из самых живописных городских зе-

леных рынков в этой части Европы – Долца, идите через Опатовину до Каптола или по Радичевой улице до Каменных ворот, до Банских двorcов и живописной кровли церкви Св.Марко. С Загребом можно еще познакомиться, катаясь в его синих трамваях и перемещаясь во всех направлениях. Пульсируя непрерывно в повседневной жизни, город Загреб предлагает нам самые оригинальные культурные мероприятия, чтобы они надолго сохранились в нашей памяти. В Загребе около 20 театров, 30 музеев, около 45 галерей с 13 художественными коллекциями, большой зоопарк и почти миллион жителей. Загреб - настоящая хорватская метрополия, которая, подобно магниту, привлекает гостей самых разных вкусов и предпочтений. Загреб размещен под горой, которая, к тому же, является парком природы – Медведницей, ее вершина в 2005 году получила титул хозяина FIS гонок на лыжах Snow Queen Trophy. В Загребе также находится большой спортивно-рекреационный центр на озере Ярун с обустроенными регатными дорожками для различных соревнований. Загреб, действительно, не только город богатого культурного наследия, оперы, балета, театров, музеев и концертов, он одновременно и город, который все чаще появляется на карте мировых спортивных событий. И, наконец, когда будете отправлять своим друзьям открытки с видом города или записывать свои путевые заметки и впечатления в своем блок-

ноте, вспомните, что именно из этого города на свой победоносный путь вышла и первая в мире авторучка, или самопишущее перо («пенкала»), изобретателем которой является Славолюб Пенкала – уроженец города Загреба.



[1.]



[2.]



[3.]



[4.]



[5.]



[6.]

[7.]

[8.]

КУЛЬТУРНОЕ НАСЛЕДИЕ

Кафедральный собор Успения - готический кафедральный собор XI в. / **Церковь Св. Марко** - романческо-готическая церковь из XIV/XV вв. / **Каменные ворота и Башня Лотричак** - часть городских стен XIII в. **ХНК** - неobarочное здание Хорватского Народного Театра 1895 года архитекторов Феллнера и Гелмера

ДЛЯ ИССЛЕДОВАНИЯ

Электрический фуникулер - связывает Верхний с Нижним городом / **Мимара** - музей имени коллекционера Анте Топич Мимары, подарившего музею огромную коллекцию произведений искусства / **Музей современного искусства Загреб** - захватывающая история о современном искусстве без начала и конца, представленная в динамичном пространстве: движение, изменение, нестабильность, неизвестность...

ТУРИЗМ ПЛЮС

Льжнный спорт, ходьба, альпинизм, конгрессный туризм/ **Парк природы Медведница** – горные тропинки и льжнный центр Слеме, привлекательные каньоны, пещеры, водопады и карстовые феномены



| 9. |



| 10. |



| 11. |

| 12. |



Г А С Т Р О

Индюшка 'с млинцима', 'цитрукли', штик-рубцы, 'лоскутки' с капустой, свежий сыр со сливками, пирожное 'крафне'



| 13. |



| 14. |

| 15. |



| 16. |




| 17. |



| 18. |



фото на обложке: загреб / матия шпелич | 1. горний град / марко врдољяк | 2. медведград / иво перван | 3. хорватский национальный театр / борис качан | 4. хорватский национальный театр / марко врдољяк | 5. бундек / сержио гоббо | 6. парк максимир / иво перван | 7. горний град / давор растухар | 8. археологический музей / марко врдољяк | 9. загреб / сержио гоббо | 10. фуникулёр / марко врдољяк | 11. слеме / ведран метелко | 12. церков св. марко / јулиен дувал | 13. долац / роберт рајтић | 14. площадь короля томислава / звонимир таноцки | 15. памятник а.г. матоша / марко врдољяк | 16. загреб / матия шпелич | 17. ярун / марко врдољяк | 18. пандушевац / иво перван | 19. загреб / давор растухар



An aerial photograph of a vast, golden wheat field during harvest. A red tractor is pulling a yellow combine harvester, which is in turn pulling a trailer. The scene is captured from a high angle, showing the rhythmic patterns of the rows and the long shadows cast by the machinery. The overall color palette is warm, dominated by the golden-brown of the wheat and the red of the tractor.

Славония

Где золото всегда видно на горизонте.



Сформированная творческой силой могучих рек - Дравы, Дуная, Савы и Иловы, Славония

- истинно мифический край, который столетиями самоотверженно хранит свои блага. С пространственными и беспредельными золотыми равнинами, расположенными на плодородной равнине Паннонии, с сильными течениями рек, столетними лесами мощного дуба черешчатого (*Quercus robur*) и спокойным местом обитания свыше 2000 биологических пород, Славония является плодородным местом земли, облагораживаемой руками человека на протяжении более 8000 лет. После эпохи плейстоцена, бывший остров исчезнувшего Паннонского моря, Папук, стал горой, в составе которой древние породы этой части Европы - гранит и метаморфические породы палеозоя. Эти породы в настоящее время лучше всего рассказывают о геологическом прошлом Земли. Славония является плодородной равниной, появившейся из глубин Паннонского моря и ставшей спустя почти 10 миллионов лет обещанной землей.

Золотая долина, прославленная через историю

Впервые столетиях нашей эры Славония входила в состав Римской империи, и имела две дороги, из которых одна вела к Осиеку и восточным провинциям, пока вторая связывала источники термальной воды *Aquae Balissae* – ныне Дарувар с плодородными и богатыми виноградниками краями – Пожеги, Джаково и Винковцы. Славония – регион, давший двух

римских императоров: способного, храброго и отважного Валентиняна I и его брата Валенса. Восхваляя ее как житницу и как край, изобилующий вином, римляне не зря называли ее Золотой долиной (*Vallis Aurea*). Те из Вас, кто жаждет благословенных мгновений покоя, особых величественных зрелищ зари, когда земля каждое утро незаметно выныривает из темноты над широкими речными долинами, откройте землю Славонию!

Единственные достопримечательности в городах Славонии и Бараньи

Это край, в котором люди испытывают глубокое уважение к земле-кормилице и поэтому на их лицах видна особая славонская гордость. Поэтому поезжайте по дорогам между городами средневековых крепостей, монастырей и барочных дворцов Осиека, Винковаца, Пожеги, Славоского Брода, вплоть до Вуковара и Илока, там, где мчится племенной липицанский жеребец, где свивают гнезда редкие птицы и летят дикие гуси из известного парка природы Копачки рит. Посмотрите в Илоке францисканский монастырь, в котором похоронен известный итальянский францисканец Иван Капистран, затем барочные крепости Славоского Брода и Осиека, настоящие урбанистические и культурные паннонические метрополии, университеты, которые

дали среди остальных и двух лауреатов Нобелевской премии. И наконец, прогуляйтесь по живописным славонским «шорам» (переулкам), где национальные костюмы украшают роскошным традиционным шитьем и золотой вышивкой, в то время как на обеденных столах пахнет вкусная ветчина и божественный кулен, а в горшке кипит знаменитый фиш-паприкаш. Добро пожаловать в Славонию!



[1.]



[2.]



[3.]



[4.]



[5.]



[6.]



[7.]



[8.]

П Р И Р О Д А

Парк природы Папук - парк первоначальной биологической, геологической и культурологической аутентичности/
Парк Природы Копачки рит - единственный болотистый заповедник, место обитания известных крупных оленей и прочей дичи, орнитологический заповедник, нерестилище рыб / **Гайна (Сл.Брод)** - важный ландшафт / **Радишево (Жупаня)** - отдельный резерват лесной вегетации Эрдут- важный ландшафт / **Бела тополя (Валтово)** - памятник природы / **Вировитица** - памятники архитектуры парков / **СПАЧВА** - важный ландшафт / **Лисичине (Вочин)** - арборетум

| 10. |



| 9. |



| 11. |



| 12. |



КУЛЬТУРНОЕ НАСЛЕДИЕ

Крепость Брод и монастырь (Славонски Брод) - крепость XVIII в., входит в ряд самых больших фортификационных объектов в Хорватии и барочный францисканский монастырь / **Тврджа (Осиек)** - романтический центр старого города / **Дворец Odeshalchi и средневековые стены (Илок)** - ренессансная архитектура парков, церковь и монастырь Св. Ивана Капистрана / **Дворец Пеячевич (Нашице)** - дворец барочно-классицистических характеристик 1804 года с парком - защищенным памятником природы / **ежегодная весенняя процессия 'Королева' ('Теля') из Горяна** - ЮНЕСКО репрезентативный список нематериального наследия / **Инструментально-вокальный жанр 'Бечарац' Из славонии, бараньи и сриема** - ЮНЕСКО Представительный список нематериального наследия



| 13. |

ДЛЯ ИССЛЕДОВАНИЯ

Государственное коннозаводство липицанеров (Джаково) - учреждено еще в XIII в., в настоящее время / **Коннозаводство исключительно ценного генетического материала Вуковар** - барочный францисканский монастырь и Церковь Св. Филиппа и Якова, дворец Эльц Джаково - барочный кафедральный собор и епархия Валтово, Дони Михоляц - барочные дворцы Prandau Mailath и Prandau Normann Пожега - Церковь Св. Ловро XIV в. / **Лечебный курорт** - Бизовац, Терме Липтик



| 14. |

ТУРИЗМ ПЛЮС

Охота, рыбалка, винные дороги, пешеходные дорожки, велодорожки, верховая езда



| 15. |

ГАСТРО

'Чобанац', фриш паприкаш (рыбное блюдо), 'славонский кулен' и 'куленова сека', вино Илочки траминац, водка из сливы ('сливовица')



| 16. |



фото на обложке: **славония** /давор ростухар| 1. **вашице** / марин топич | 2. **илок** / иво биочина | 3. **подсолнечники** / хрвое сердар | 4. **бечарац из славонии, барани и сриема**/ марио ромулич & дражен стойчич| 5. **славония** /давор ростухар| 6. **илок** / иво биочина | 7. **змаевцы, баранья** / божидар презель | 8. **джаково** / иво биочина | 9. **папук** / марио ромулич & дражен стойчич| 10. **винной подвал** / марио ромулич & дражен стойчич| 11. **славония** / дамир райле| 12. **илок** / иво биочина | 13. **джаково** / марио ромулич & дражен стойчич| 14. **джаково** / сержио гоббо | 15. **гребля** / дамир райле| 16. **голубец** / майя даница печанич | 17. **осиек** / горан шафарек| 18. **осиек** / даворин манце



| 17. |

| 18. |



ВЫБЕРИТЕ ПОДХОДЯЩИЙ ДЛЯ ВАС АДРЕС НАШЕГО ПРЕДСТАВИТЕЛЬСТВА И УЗНАЙТЕ БОЛЬШЕ О ХОРВАТИИ

Croatian National Tourist Board

Iblerov trg 10/iv
10000 Zagreb, Croatia
tel: +385 1 4699 333
fax: +385 1 4557 827
e-mail: info@htz.hr
web: www.hrvatska.hr,
www.facebook.com/croatia.hr,
www.youtube.com/croatia,
www.issuu.com/croatia.hr

Kroatische Zentrale für Tourismus

Österreich
e-mail: office@kroatiens.at
web: at.croatia.hr

Kroatische Zentrale für Tourismus

Frankfurt/M, Deutschland
e-mail: info@visitkroatien.de
web: de.croatia.hr

Kroatische Zentrale für Tourismus

München, Deutschland
e-mail: office@visitkroatien.de
web: de.croatia.hr

Ente Nazionale Croato per il Turismo

Italia
e-mail: info@enteturismocroato.it
web: it.croatia.hr

Chorvatské turistické sdružení

Česká republika
e-mail: info@htz.cz
web: cz.croatia.hr

Chorvátske turistické združenie

Slovenská republika
e-mail: info@htz.sk
web: sk.croatia.hr

Horvát Idegenforgalmi Közösség

Magyarország
e-mail: info@htz.hu
web: hu.croatia.hr

Office National Croate de Tourisme

France
e-mail: info@croatie-tourisme.fr
web: fr.croatia.hr

Croatian National Tourist Office

United Kingdom
e-mail: info@croatia-london.co.uk
web: gb.croatia.hr

Croatian National Tourist Office

USA
e-mail: cntony@earthlink.net
web: us.croatia.hr

Chorwacka Wspólnota Turystyczna

Polska
e-mail: info@visitcroatia.pl
web: pl.croatia.hr

Kroatiska Turistbyrå

Sverige
e-mail: croinfo@telia.com
web: se.croatia.hr

Kroatisch Nationaal Bureau

Voor Toerisme
Nederland
e-mail: nl@infocroatia.net
web: nl.croatia.hr

Kroatische Nationale Dienst voor Toerisme – Office National Croate du Tourisme

België – Belgique
e-mail: be@infocroatia.net
web: be.croatia.hr

ХОРВАТСКОЕ ТУРИСТИЧЕСКОЕ СООБЩЕСТВО

Russia
e-mail: htzmoskva@mail.ru
web: ru.croatia.hr

Hrvaška turistična skupnost

Slovenija
e-mail: info@hts-slovenija.si
web: si.croatia.hr

克罗地亚国家旅游局上海代表处

China
e-mail: info@cntbsh.cn
web: www.croatia.hr

ИМПРЕССУМ

ИЗДАТЕЛЬ:

Хорватское туристическое сообщество

КОНЦЕПЦИЯ И ДИЗАЙН:

Звиз Студио / Желька Жупанич

ТЕКСТ:

Паола Орлич

ПЕРЕВОД:

Спес, Загреб / Карин Газарек / Калинк, Риека /
Стентор, Загреб

ФОТОГРАФИИ:

Хрвое Сердар / Зоран Елача / Лука Есенко,
Брадерсайд / Майя Даница Печанич / Анте
Верзотти / Александар Госпич/ Борис Крагич
/ Борис Качан / Борис Штайдухар / Божидар
Презель / Дарко Вурушич / Дамил Калогйера /
Дамир Фабианич / Дамир Райле / Дарко Вурушич
/ Денис Перош / Давор Ростухар / Даворин Манце
/ Домагой Север / Дражен Бота / Горан Секула /
Горан Шафарек / Хрвое Сердар/ Игорь Шелер
/ Игорь Томленович / Игорь Зироевич / Иво
Биочина / Иван Чорич / Иво Перван / Жилиен
Дувал / Лука Тамбача / Матия Шпелич / Марин
Топич / Марио Елавич / Марио Хлача / Марио
Ромулич & Дражен Стойичич / Марко Врдољак
/ Младен Шчербе / Ненад Русковски / Никола
Матич / Петар Тринайстич / Ромео Ибришевич /
Ренцо Косиножич / Роберт Райтич / Саша
Четкович / Синиша Гулич / Серджо Гоббо /
Стине Сурач/ Томислав Растичерван / Ведран
Метелко / Звонимир Таноцки / Златко Рамничер
/ Златко Сунко / Желько Крчадинац / Архив
Туристического сообщества Истрийской жупании
/ Архив Туристического сообщества города Опатия
/ Архив Туристического сообщества города Риека /
Архив Туристического сообщества Кварнера Архив
Туристического сообщества города Дубров-ника /
Архив Туристического сообщества города Загреб
/ Архив Национального парка Бриуны / Архив
Туристического сообщества Жупании
Шибеник-Книн / Архив Туристического
сообщества города Комижа / Крепость культуры
Шибеник

РЕАЛИЗАЦИЯ:

Звиз Студио / Желька Жупанич

ПЕЧАТЬ:

Типография "Майер", Санкт-Петербург, 2019.

Год:

2019.

Издатель не несет ответственности за не- точности
приведенной информации, а так- же за возможные
изменения в будущем.

БЕСПЛАТНО

**ХОРВАТИЯ**
Полная жизни